MINISTERIO DE ECONOMIA Y HACIENDA

DIRECCION GENERAL DE ESTADISTICA Y CENSOS

DIRECCION GENERAL DE ESTADISTICA Y CENSOS
Departamento de Información Biblioteca
- Costa Rica -

CENSO AGROPECUARIO DE 1950

Area de Estadística y Censos
Centro de Información Estadística
- MEIC -

Centro De Información
ESTADÍSTICA

Impreso en el Instituto Geográfico

SAN JOSE, COSTA RICA, 1953

Este documento es propiedad de la Biblioteca del INEC

Exmo. Señor Otilio Ulate Blanco
Presidente de la República

Ing. Alfredo E. Hernández Volio
Ministro de Economía y Hacienda

Ricardo Fernández Palma
Oficial Mayor del Ministerio de
Economía y Hacienda

Lic. Wilburg Jiménez Castro
Director General de Estadística
y Censos

Ing. Miguel Angel Muñoz Arias
Jefe de la Sección del Censo
Agropecuario

Benjamín Gura
Economista Consultor de la Oficina de
Censos de los EE. UU.

Este documento es propiedad de la Biblioteca del INEC

PRESENTACION

En un país como Costa Rica cuya economía está basada fundamentalmente en la agricultura y en donde un porcentaje tan alto de su población depende directa (55.00%) o indirectamente de tal actividad, se hacía necesario conocer el inventario de los bienes agropecuarios que se poseían, lo mismo que la forma en que estaba distribuída y trabajada la tierra.

Por tal razón tanto la presente Administración como la pasada auspiciaron y dieron el apoyo necesario para la ejecución del censo respectivo.

Las cifras brindadas por este censo se consideran como muy importantes para la mejor orientación de las actividades de los organismos estatales bajo cuya órbita está el desarrollo e incremento agro-económico del país, entre ellos el Banco Nacional de Costa Rica, el Consejo Nacional de Producción, el Ministerio de Agricultura e Industrias y STICA. Servirá asímismo a los agricultores en particular para iguales propósitos.

A pesar de que algunos estudios agrícolas del pasado han recibido el nombre de censos, los análisis que se han hecho sobre tales métodos de investigación o de recopilación parecieran demostrar que el único que puede considerarse como tal, por las técnicas empleadas y por su cobertura, es el censo agropecuario de 1950. Si bien es cierto que desde un punto de vista comparativo su valor puede conceptuarse como relativo por ser la primera investigación, servirá de base para los que en el futuro se lleven a cabo. El censo ha servido para el establecimiento de las estadísticas agrícolas contínuas que se han recopilado anualmente a partir de 1951.

La periodicidad en el levantamiento del censo de agricultura y ganadería ha quedado asegurada en la nueva Ley General de Estadística No. 1565 de fecha 20 de mayo de 1953, en la cual se obliga a la Dirección General a realizarlos cada cinco años en aquellos terminados en cero y en cinco. Así, el próximo deberá tomarse en el año 1955.

Como se ha mencionado en párrafo anterior este trabajo fué el primero que se hizo en Costa Rica en el campo agrícola y faltando entonces tradición estadística y un claro entendimiento de parte de los informantes sobre los fines que tenía la investigación, a pesar de la amplia campaña de divulgación que se hizo anterior a su levantamiento, no podría afirmarse que la calidad de los datos sea tan veraz como la del censo de población. Ello por la naturaleza de las preguntas y por la psicología de nuestro campesinado temeroso de dar información sobre sus patrimonios. A pesar de que se reconoce que el censo levantado es susceptible de contener errores, su valor es innegable, tanto por los datos que ha dado a conocer, como por la valiosa experiencia lograda para los estudios que se realicen en el futuro. Podemos asegurar que las diferencias son relativamente pequeñas y que los límites de variación son bastante aceptables técnicamente para un trabajo de esta naturaleza. Lo han demostrado así las investigaciones posteriores que con tal objeto se realizaron.

Al igual que el censo de población, es un trabajo cooperativo en el cual intervinieron muchas personas. Sin embargo corresponde buena parte del mérito que tal labor pueda tener al Ing. Miguel Angel Muñoz Arias, Jefe de la Sección respectiva de esta Oficina, quien desde el inicio y en las distintas fases, puso todo el cariño y dedicación que requiere el trabajo censal. A él, a su cuerpo de colaboradores y a todos aquellos que en forma directa o indirecta prestaron su cooperación, esta Dirección les expresa su agradecimiento.

Wilburg Jiménez Castro
DIRECTOR GENERAL.

24 de junio de 1953.

Este documento es propiedad de la Biblioteca del INEC

INDICE

Página

INTRODUCCION VIII
CONSIDERACIONES GENERALES XI
NOTAS EXPLICATIVAS XXXI

EXPLOTACIONES AGRICOLAS

Cuadro 1. Número de Fincas según el Régimen de Explotación, por Provincias y Cantones: 1950 1

Cuadro 2. Número de Fincas según la Extensión y su Régimen de Explotación, por Provincias: 1950 3

Cuadro 3. Superficie Total de las Fincas, según la Extensión y su Régimen de Explotación, por Provincias: 1950 6

Cuadro 4. Número y Superficie Total de las Fincas, según Extensión de las Explotaciones, por Provincias: 1950 9

Cuadro 5. Superficie Total de las Fincas, según el Régimen de Explotación de la Tierra, por Provincias y Cantones: 1950 11

Cuadro 6. Superficie Total de las Fincas, según la Extensión de las mismas y el Aprovechamiento de la Tierra, por Provincias: 1950 13

Cuadro 7. Número de Fincas, según la Extensión de las mismas y la Superficie de Tierra de Labranza, por Provincias: 1950 16

PRODUCTORES

Cuadro 8. Productores por Residencia y Administración de la Finca, según la Extensión de las Explotaciones, por Provincias: 1950 19

Cuadro 9. Productores según el Número de Semanas Trabajadas Fuera y Régimen de Explotación de las Fincas, por Provincias: 1950 22

Cuadro 10. Productores según Número de Semanas Trabajadas Fuera y Extensión de las Explotaciones, por Provincias: 1950 24

Cuadro 11. Productores por Nacionalidad y Régimen de Explotación de las Fincas: 1950 27

PRINCIPALES CULTIVOS ANUALES

Cuadro 12. Maíz: Fincas Informantes, según la Extensión de las Explotaciones, Superficie Cosechada y Producción, por Provincias: 1950 28

Cuadro 13. Frijoles: Fincas Informantes, según la Extensión de las Explotaciones, Superficie Cosechada y Producción, por Provincias: 1950 31

Cuadro 14. Arroz: Fincas Informantes, según la Extensión de las Explotaciones, Superficie Cosechada y Producción por Provincias: 1950 34

Cuadro 15. Papas: Fincas Informantes, según la Extensión de las Explotaciones, Superficie Cosechada y Producción, por Provincias: 1950 37

Cuadro 16. Maní: Fincas Informantes, según la Extensión de las Explotaciones, Superficie Cosechada y Producción, por Provincias: 1950 40

Cuadro 17. Yuca, Tabaco y Ajonjolí: Número de Fincas Informantes de cada Cultivo, según su Extensión, Superficie Cosechada y Producción, por Provincias: 1950 43

Cuadro 18. Cebolla, Tomate, otras Hortalizas y Cultivos: Fincas Informantes de cada Clase, según su Extensión, Superficie Cosechada y Producción, por Provincias: 1950 46

Cuadro 19. Maíz; Fincas Informantes y Superficie Cosechada de Maíz, según la Extensión de las Explotaciones, por Provincias: 1950 48

Este documento es propiedad de la Biblioteca del INEC

INDICE

Página

Cuadro 20. Arroz: Fincas Informantes y Superficie Cosechada de Arroz, según la Extensión de las Explotaciones, por Provincias: 1950 51

Cuadro 21. Frijoles: Fincas Informantes y Superficie Cosechada de Frijoles, según la Extensión de las Explotaciones, por Provincias: 1950 54

PASTOS Y PLANTAS FORRAJERAS

Cuadro 22. Pastos: Fincas Informantes y Superficie Informada de cada Clase, por Provincias y Cantones: 1950 57

CAFE

Cuadro 23. Café: Extensión y Producción de las Fincas Informantes, por Edad de los Cafetales, según la Extensión de las Explotaciones, por Provincias: 1950 58

Cuadro 24. Café y Plantas en Almácigo: Extensión y Producción de las Fincas Informantes, por Variedad, según la Extensión de las Explotaciones, por Provincias: 1950 61

Cuadro 25. Café; Número, Extensión y Producción de las Fincas Informantes, por Provincias y Cantones: 1950 64

Cuadro 26. Café: Número de Fincas Informantes, por Clase de Sombra usada y según Extensión de las Explotaciones, por Provincias: 1950 65

Cuadro 27. Café: Número de Fincas Informantes, con Abono y sin Abono, según la Extensión de las Explotaciones, por Provincias: 1950 68

Cuadro 28. Café: Número de Fincas Informantes de Cafetales, con Abono y sin Abono, por Provincias y Cantones: 1950 70

Cuadro 29. Café: Número de Fincas según Superficie Sembrada de Café y la Extensión de las Explotaciones, por Provincias: 1950 71

OTROS ARBOLES, MATAS Y ARBUSTOS

Cuadro 30. Caña de Azúcar: Fincas Informantes, según la Edad de las Plantaciones, Superficie Cultivada y Producción, por Provincias y Cantones: 1950 74

Cuadro 31. Caña de Azúcar: Fincas Informantes, según Extensión Sembrada y Cosechada de Caña y la Extensión de las Explotaciones, por Provincias y Cantones: 1950 76

Cuadro 32. Cacao: Fincas Informantes con Número de Plantas en Producción y no en Producción, según la Extensión de las Explotaciones, por Provincias: 1950 79

Cuadro 33. Piñas y Cocos: Fincas Informantes con Número de Plantas en Producción y no en Producción, según la Extensión de las Explotaciones, por Provincias: 1950 81

Cuadro 34. Banano y Plátano (sembrado solo): Fincas Informantes con Número de Plantas en Producción y no en Producción, según Extensión de las Explotaciones, por Provincias: 1950 84

Cuadro 35. Banano, Plátano y Guineo (como sombra del café): Fincas Informantes con Número de Plantas en Producción y no en Producción, según la Extensión de las Explotaciones, por Provincias: 1950 87

Cuadro 36. Naranjas y Aguacates: Fincas Informantes con Número de Plantas en Producción y no en Producción, según la Extensión de las Explotaciones, por Provincias: 1950 89

GANADO Y AVES DE CORRAL

Cuadro 37. Ganado Vacuno: Fincas Informantes y Número de Animales por Edad y Sexo, por Provincias y Cantones: 1950 92

Cuadro 38. Ganado Vacuno: Fincas Informantes y Número de Animales, por Edad y Sexo, según Extensión de las Explotaciones, por Provincias: 1950 94

Este documento es propiedad de la Biblioteca del INEC

INDICE

Página

Cuadro 39. Vacas Lecheras y Producción de Leche: Fincas Informantes y Número de Animales, por Provincias y Cantones: 1950 100

Cuadro 40. Vacas Lecheras y Producción de Leche: Fincas Informantes y Número de Animales, según la Extensión de las Explotaciones, por Provincias: 1950 102

Cuadro 41. Ganado Vacuno: Fincas Informantes, según Tamaño de Hato, por Provincias: 1950 105

Cuadro 42. Ganado Porcino: Número de Fincas Informantes, Número de Animales, por Edad y Sexo, por Provincias y Cantones: 1950 106

Cuadro 43. Ganado Porcino: Fincas Informantes y Número de Animales, por Edad y Sexo, según la Extensión de las Explotaciones, por Provincias: 1950 108

Cuadro 44. Gallos, Gallinas, etc. y Producción de Huevos: Fincas Informantes y Número de Animales, por Edad y Sexo, por Provincias y Cantones: 1950 111

Cuadro 45. Gallos, Gallinas etc. y Producción de Huevos: Fincas Informantes y Número de Animales, por Edad y Sexo, según la Extensión de las Explotaciones, por Provincias: 1950 113

Cuadro 46. Ganado Caballar: Fincas Informantes y Número de Animales, por Edad y Sexo, por Provincias y Cantones: 1950. 116

Cuadro 47. Ganado Mular, Asnal, Caprino y Ovino: Fincas Informantes de cada Especie y Número de Animales, todas las Edades y Sexos, por Provincias y Cantones: 1950 118

Cuadro 48. Otras Aves de Corral, Abejas y Producción de Miel: Fincas Informantes, Número de Aves y Colmenas, por Provincias y Cantones: 1950 120

TRABAJADORES AGRICOLAS

Cuadro 49. Trabajadores y Empleados Agrícolas, que Trabajaron durante la Semana del 15 al 20 de Mayo de 1950, por Edad y Sexo, según la Extensión de las Explotaciones, por Provincias 122

Cuadro 50. El Productor y Miembros de su Familia que Trabajaron sin Sueldo, durante la Semana del 15 al 20 de Mayo de 1950, por Edad y Sexo, por Provincias y Cantones 125

Cuadro 51. Trabajadores y Empleados que Trabajaron con Sueldo durante la Semana del 15 al 20 de Mayo de 1950, por Grupos de Edad y Sexo, por Provincias y Cantones 127

Cuadro 52. Mayor Número de Trabajadores Ocupados en la Finca, según un Determinado Mes del Año Agrícola (1949-1950) por Provincias 129

FUERZA MOTRIZ, ELECTRICIDAD Y EQUIPO AGRICOLA

Cuadro 53. Fincas Informantes, según la Extensión de las Explotaciones y Tipo de Fuerza Motriz Utilizada, por Provincias: 1950 131

Cuadro 54. Fincas Informantes, con y sin Electricidad, Clasificadas según Fuente de Energía que Utilizan, por Provincias y Cantones: 1950 134

Cuadro 55. Equipo Agrícola: Fincas Informantes, según Clase de Equipo y Número de Unidades, por Provincias y Cantones: 1950 135

ABONO, RIEGO, TRANSPORTE Y MISCELANEOS

Cuadro 56. Fincas Informantes y Superficie Abonada, según Clase de Abono usado, por Provincias y Cantones: 1950 . . . 137

Cuadro 57. Fincas Protegidas de la Erosión y con Riego Artificial; según Extensión Protegida o Regada, por Provincias y Cantones: 1950 139

Este documento es propiedad de la Biblioteca del INEC

INDICE

Página

Cuadro 58. Fincas Informantes que preparan Heno y Ensilaje, por Provincias y Cantones: 1950 141

Cuadro 59. Fincas Informantes por Lugar donde sacan los Productos, según Extensión de las Explotaciones, por Provincias: 1950 143

Cuadro 60. Principal Medio de Transporte Usado para sacar los Productos: Fincas Informantes por Extensión de las Explotaciones, por Provincias: 1950 146

Cuadro 61. Fincas Informantes, según la Extensión de las Explotaciones y el Número de Kilómetros de la Finca al Lugar donde sacan los Productos, por Provincias: 1950 148

PARCELAS MENORES DE UNA MANZANA

Cuadro 62. Número y Superficie Total de las Parcelas, por Provincias y Cantones: 1950 151

Cuadro 63. Ganado Vacuno: Número de Parcelas Informantes y Número de Animales, por Provincias y Cantones: 1950 . 152

Cuadro 64. Ganado Porcino: Número de Parcelas Informantes y Número de Animales por Provincias y Cantones: 1950. 153

Cuadro 65. Ganado Caballar y Mular: Número de Parcelas Informantes y Número de Animales, por Provincias y Cantones 1950 154

Cuadro 66. Aves de Corral y Abejas: Número de Parcelas Informantes, Número de Aves y Colmenas en Producción, por Provincias y Cantones: 1950 155

APENDICE

Boleta General de Agricultura 157

Boleta Suplemento Agrícola Ganadero 160

MAPA - Distribución de Fincas de Una Manzana y Más: 1950 XXXII

Este documento es propiedad de la Biblioteca del INEC

INTRODUCCION

1. Antecedentes.

El origen del levantamiento del Censo Agropecuario de 1950 puede dividirse en dos partes: (a) de orden internacional y (b) de carácter nacional.

a. De Orden Internacional:

En setiembre de 1946, durante la Segunda Conferencia reunida en Copenhague, la Organización de las Naciones Unidas para la Agricultura y la Alimentación (FAO) presentó una ponencia para el levantamiento de un censo agrícola mundial en 1950. Este Organismo de acuerdo con su moción envió en 1947, a los diferentes gobiernos miembros de las Naciones Unidas un plan mínimo preliminar para el citado censo agrícola, solicitando además sugerencias, ampliaciones y comentarios a dicho plan.

En el Congreso celebrado en Washington por el Instituto Interamericano de Estadística, en 1947 se acordó la creación de la Comisión del Censo de las Américas para 1950 (COTA). En esta misma reunión se inició la discusión para establecer los mínimos censales tanto para el censo agropecuario como para los demográficos.

En la Segunda y Tercera Sesiones de la Comisión del Censo de las Américas, celebradas respectivamente en Río de Janeiro en febrero de 1949 y en Bogotá en enero de 1950, se aprobaron en definitiva los mínimos y normas de ejecución de los censos demográficos y de agricultura que debían levantarse en los países del Continente, Costa Rica al igual que la mayoría de las otras naciones suscribió tal acuerdo.

b. De Carácter Nacional:

La tradición censal costarricense se refiere únicamente al aspecto demográfico; en efecto, antes de 1950 se habían realizado cuatro censos de población, a pesar de que la Ley No. 12 del 2 de julio de 1861 obliga al Estado "a realizar Censos de Población cada diez años y estadísticas agrícolas, industriales y comerciales"; con anterioridad a este primer censo agropecuario tan sólo se habían hecho simples recuentos parciales sobre la producción agrícola (censo del café, de ganado, de la caña, etc.) carentes de toda técnica y organización adecuada.

El Decreto-Ley No. 294 del 7 de Diciembre de 1948, ordenó la realización de los Censos Nacionales de Población y Agricultura durante el año de 1950.

2. Preparación

Para dar cumplimiento al anterior Decreto-Ley fué necesario comenzar por el establecimiento de una Oficina que se encargara de la preparación y ejecución de los citados censos y para su asesoramiento se creó, por Decreto Ejecutivo, el Consejo Técnico de Censos.

a. Organización de la Sección del Censo Agropecuario

Uno de los primeros pasos de la Oficina de Censos fué organizar las correspondientes Secciones a cuyo cargo estarían cada uno de los censos a ejecutarse.

b. Material Preliminar

La Sección del Censo Agropecuario inició su labor recolectando los documentos e informaciones que podrían serle útiles para su trabajo, tales como: estado general de la agricultura nacional, fechas de siembra y cosecha de los cultivos más importantes, pesos y medidas usadas en la agricultura, etc. etc.

c. Proyectos de Cuestionarios

Una vez obtenidos y analizados los datos anteriores, siguiendo las recomendaciones hechas tanto por la Organización de las Naciones Unidas para la Agricultura y Alimentación (FAO), como por la Comisión del Censo de las Américas (COTA) y atendiendo las sugerencias y opiniones de los organismos y dependencias nacionales, se sometieron a consideración del Consejo Técnico de Censos varios proyectos de cuestionarios que fueron examinados y discutidos repetidas veces hasta decidir el que debía ser sujetado a pruebas en el campo.

d. Censos de Prueba

Durante los últimos días de agosto y los primeros días de setiembre de 1948, se llevó a cabo en el distrito primero de Turrialba, provincia de Cartago, por personas vinculadas a las actividades estadísticas nacionales, el primer censo de prueba con el objeto de obtener experiencia para los censos de 1950. Entre los aspectos importantes de esta prueba estuvieron: (1) la posibilidad de combinar en una sola operación los censos de población y agricultura, (2) la aplicación del mínimo censal internacional recomendado por FAO y COTA y el obtener algunas ideas sobre aspectos adicionales que podrían ser incluídos en los censos nacionales, (3) utilización del personal docente del país como enumeradores del censo de 1950 y finalmente experiencias sobre, organización, métodos y costo de la operación censal.

De este primer censo de prueba se obtuvieron como principales resultados: (1) que el cuestionario sobre agricultura debía ser aumentado y revisado drásticamente, (2) que la enumeración podía confiarse al personal docente del país, (3) que por diversas razones era necesario asignar a cada enumerador, de acuerdo con el área y población, el territorio a enumerar (segmento de enumeración) y (4) se obtuvo un costo aproximado por persona de ₡0.56 y de ₡3.11 por familia o finca enumerada.

En junio de 1949, la Oficina de Censos acordó realizar

Este documento es propiedad de la Biblioteca del INEC

una prueba censal en el cantón de Moravia. Antes de efectuar la operación definitiva en este cantón, se hizo un pre-censo agrícola, este trabajo consistió en levantar una lista o padrón de fincas de una manzana y más de extensión y en la enumeración de las parcelas menores de una manzana (llamóse microcenso). El objeto de este trabajo preliminar fué el de hacer un tanteo sobre el número y distribución de unidades agropecuarias a enumerarse en el citado cantón. Este recuento inicial en Moravia dió los siguientes resultados: fincas de una manzana y más 506, parcelas menores de una manzana 472.

Por circunstancias varias, no fué posible llevar a cabo el trabajo final que se había planeado, decidiéndose que esta experiencia se realizara en el cantón de Flores en la provincia de Heredia.

Efectivamente, después de hacer los trabajos preparatorios: cartografía, segmentación, propaganda, instrucción a los enumeradores, etc. se levantó el Censo de Prueba en el cantón de Flores. En los tres distritos de este cantón se enumeraron 136 fincas de una manzana y más de extensión. La experiencia de la operación de campo, incluyendo el contenido de la boleta, fué lo más valioso que se obtuvo en este trabajo.

3. Boletas Definitivas, Instrucciones y Propaganda

a. Cuestionario General

La boleta general de agricultura fué definitivamente confeccionada en los primeros meses de 1950 teniendo en cuenta todas las recomendaciones internacionales y las modalidades sugeridas tanto por las experiencias obtenidas en los censos de prueba como las hechas por organismos y personas interesadas en esta obra: Ministerio de Agricultura, Cámara de Agricultura, STICA, Instituto Interamericano de Ciencias Agrícolas, Oficina del Café, Colegio de Ingenieros Agrónomos, Consejo Nacional de Producción, Banco Nacional de Costa Rica, etc.

El cuestionario para la enumeración de fincas de una manzana y más de extensión, que en definitiva fué aprobado, contiene 87 preguntas, agrupadas en IX capítulos.

b. Cuestionario Especial

Con el fin de registrar todas aquellas extensiones de terreno menores de una manzana, en las cuales se llevan a cabo operaciones agrícolas, tales como: huertas, jardines comerciales, establos, corrales, patios, etc. situados tanto en las zonas rurales como urbanas, se usó una boleta especial llamada "Suplemento Agrícola Ganadero", en este mismo cuestionario se enumeraron los animales domésticos existentes en dichos lugares y aún los que se mantienen en lugares o sitios públicos como plazas, calles, etc.

c. Instrucciones y Definiciones

Previo al levantamiento del censo agrícola se preparó un "Manual para el enumerador" en el cual, en forma clara y precisa, se describieron los objetivos y procedimientos para anotar cada uno de los datos que se solicitaban en las boletas del censo agrícola.

Entre estas instrucciones, se fijaron además ciertas definiciones como las que se dan a continuación:

d. Definición de "Finca"

Una finca para los propósitos del censo, se consideró como toda extensión de terreno de una manzana o más, dedicada total o parcialmente a la producción agropecuaria, cuyas labores fueran ejecutadas, dirigidas o administradas directamente por una persona sola o con la ayuda de otras. La finca podía estar constituída de uno o más lotes o parcelas propias o ajenas, no necesariamente adjuntas pero situadas dentro de un mismo cantón o entre cantones vecinos, siempre que en conjunto formaran parte de la misma unidad técnica y económica.

e. Definición de "Operaciones Agrícolas"

Se denominó a las labores ejecutadas, desde la preparación del terreno para la siembra hasta la recolección de las cosechas, de árboles, arbustos y matas de toda clase destinadas a la alimentación tanto humana como animal o a la industria. Las operaciones agrícolas comprendían también la cría y cuido de los animales domésticos que, para efectos del censo, incluía al ganado vacuno, cerdoso, caballar, caprino, ovino y además toda clase de aves de corral y a las abejas.

Las operaciones que se realizaban en fincas dedicadas exclusivamente a la explotación de árboles para madera o leña no se consideraron operaciones agrícolas y por lo tanto no se llenó ninguna boleta.

f. Definición de "Productor"

Para efectos del censo se llamó productor a la persona natural o jurídica que dirigía o ejecutaba "operaciones agrícolas", sin consideración del tiempo que dedicaba a estas labores ni el lugar de su residencia. El productor podía ser un propietario, un arrendatario, un medianero, un parásito, un colono, etc.

g. Definición de "Administrador"

Para propósitos del censo se entendió por administrador a la persona que reemplazaba al "productor", es decir la persona que era responsable técnica y económicamente de la marcha de la explotación. El administrador podía ser gerente, socio, mandador, etc.

h. Definición de "Año Agrícola"

Se denominó al período comprendido entre el 1o. de mayo de 1949 y el 30 de abril de 1950. Cuando se menciona aquí el año agrícola o el año simplemente, se refiere al período citado.

i. Definición de "Segmento de Enumeración"

Segmento de enumeración se denominó al territorio o área asignada a una persona para que efectuara la enumeración del censo.

Este documento es propiedad de la Biblioteca del INEC

j Propaganda y divulgación

La propaganda para el Censo de 1950 se basó en una intensa campaña de divulgación de carteles, afiches, hojas sueltas, prensa, radio, cine, etc.

El material de divulgación censal se hizo tanto para el censo agrícola como para el de población, dando al primero mayor énfasis en las zonas rurales que en las urbanas.

4. Enumeración

a. Organización

Para la realización de los censos se estructuró un plan de organización que cubriendo a todo el territorio nacional comprendiera a todos y cada uno de sus habitantes y a las explotaciones agrícolas existentes.

Con este próposito y en asocio del Instituto Geográfico Nacional se levantó la cartografía de todo el país. Estos mapas se hicieron consignando el mayor número de detalles y de acuerdo con la división territorial administrativa en vigencia, luego mediante estimación del número de habitantes y de las fincas existentes se dividió el territorio en 2.265 "segmentos de enumeración" cada uno de los cuales estuvo a cargo de un enumerador.

b. Personal y su Preparación

Del control de la enumeración del censo se responsabilizó, en su orden, al Agente Provincial del Censo, al Jefe Cantonal, al Encargado Distrital, y al Jefe de Zona.

Todo este personal, con anterioridad a la fecha de ejecución del censo, fué sometido a un período de entrenamiento teórico-práctico, de acuerdo con las funciones que cada uno tenía que desempeñar pero todos estuvieron obligados a conocer perfectamente las instrucciones dadas en el "Manual del Enumerador".

c. Ejecución

El censo agrícola junto con el de población se levantaron del 22 al 27 de mayo de 1950, pero debido a circunstancias de diferente orden, en varios lugares del país fué necesario terminar la enumeración posteriormente al período citado.

5. Arreglo de las Boletas en la Oficina

a. Recibo de las Boletas

Cada Jefe Provincial del Censo estuvo obligado a devolver a la Oficina Central los documentos de enumeración debidamente revisados y aceptados por los correspondientes funcionarios administrativos del censo en cada una de las provincias de la República.

Una vez en la Oficina, estos documentos fueron colocados en portafolios y legajos, ordenados por segmentos, distritos, cantones y provincias.

b. Numeración y Archivo

Simultáneamente con este trabajo de ordenamiento, se numeraron las boletas correspondientes a cada segmento de enumeración, luego en la carátula de cada cartapacio o legajo se anotó el código correspondiente a la provincia, cantón, distrito y segmento a que pertenecía, además el nombre del enumerador.

Concluído este ordenamiento y numeración de las boletas se procedió al recuento manual de los resultados que dieron: 42.086 fincas con 2.302.672 manzanas; esta información preliminar fué publicada oportunamente.

6. Tabulación Avanzada por Muestreo

a. Objetivos

Habiendo un proyecto pendiente para el establecimiento de un sistema de estadísticas agrícolas contínuas y no existiendo sino escasos datos a los cuales poder referirse, se hizo desde todo punto de vista necesario disponer, lo antes posible, de los resultados del censo agropecuario de 1950 a fin de poder llevar a cabo el citado proyecto sobre estadísticas agrícolas contínuas.

Los objetivos de este trabajo pueden resumirse así: (a) obtener tabulación avanzada del censo agropecuario, de modo que su información esté disponible con un año de anterioridad a la fecha en que, dentro del proceso normal del mismo, podría contarse con ella; (b) facilitar el enlace de las estadísticas agrícolas contínuas con el censo agropecuario de 1950; (c) proveer información básica para el planeamiento de los diseños de muestreo y encuestas a realizar en el servicio de estimaciones periódicas; (d) proveer datos para describir un mapa de clasificación económica de tierras y para comprobar la delinación de las zonas agrícolas, en el estudio de uso de la tierra; (e) hacer acopio de experiencia en materia de muestreo censal post-enumeración y determinar la precisión que podría esperarse en proyectos semejantes; y (f) comprobar eventualmente la calidad de la información obtenida en el censo agropecuario. (1)

b. Métodos y Resultados

La metodología empleada para la elaboración de este trabajo está descrito con todo detalle en la publicación antes mencionada.

Entre los resultados obtenidos mediante el citado sistema se obtuvieron los siguientes resultados: número de fincas 42.083, extensión total en manzanas, 2.492.907.

(1) (Tomado de "Informe sobre estado de los trabajos de la tabulación avanzada por muestreo del censo agropecuario de Costa Rica de 1950" Dirección General de Estadística y Censos, junio de 1951).

Este documento es propiedad de la Biblioteca del INEC

DIRECCION GENERAL DE ESTADISTICA Y CENSOS
Departamento de Información Biblioteca
Costa Rica

7 Crítica y Codificación

a. Organización

Para esta importante fase del censo, que consiste en examinar cada uno de los datos contenidos en las boletas y asignarles códigos numéricos a ciertas informaciones, fué necesario organizar este trabajo en dos etapas: una de revisión y crítica y otra de codificación.

b. Personal e Instrucciones

Las personas a quienes se les iba a confiar la crítica y codificación de las boletas de agricultura debían, como condición previa, poseer un cierto grado de preparación para que pudieran captar con facilidad las instrucciones que se impartieron durante el período de entrenamiento, con este objeto la Sección preparó instrucciones escritas que fueron explicadas y aclaradas suficientemente. Este período de entrenamiento finalizó con una prueba práctica.

8. Proceso Mecánico

a. Equipo

Para la perforación y tabulación de los censos de agricultura y población se utilizaron máquinas eléctricas I.B.M.

El equipo para los dos censos citados constó de las siguientes máquinas: 8 perforadoras 031, 4 verificadoras 052, 1 clasificadora 065, 1 clasificadora 080, 1 intercaladora 077, 1 reproductora 513, 2 tabuladoras 405.

b. Tarjetas que se Usaron

Las tarjetas que se usaron para la perforación de los datos del censo agropecuario se diseñaron tomando en cuenta la clase de información recogida en la boleta y la utilidad de las tabulaciones finales.

Se necesitaron seis clases o diseños diferentes de tarjetas para consignar toda la información obtenida en los cuestionarios del censo.

Cada clase de tarjeta estaba identificada por una letra diferente y contenían la información de uno o más de los capítulos de la boleta.

9. Tabulaciones

a. Plan

Las tabulaciones del censo agropecuario se han hecho atendiendo las necesidades nacionales y las recomendaciones internacionales.

Con este criterio se diseñaron y planearon los cuadros finales para la publicación y análisis de los resultados. Se ha dado estricto cumplimiento a las sugerencias hechas por COTA en "Cuadros standards mínimos propuestos para el censo agropecuario bajo el programa del Censo de las Américas de 1950".

b. Resultados

Teniendo en cuenta los aspectos antes citados, los resultados del censo agropecuario para fincas de una manzana y más de extensión se encuentran en los 61 cuadros que aquí se publican y para las parcelas menores de una manzana los resultados aparecen en los cuadros del número 62 al 66 inclusive.

CONSIDERACIONES GENERALES

1. Número de Fincas y su Extensión

Uno de los principales objetivos del censo agropecuario de 1950 consistió en investigar, por vez primera, el número y extensión de las "unidades de explotación" agropecuarias que existían en el país. De acuerdo con las recomendaciones internacionales y las modalidades de nuestra agricultura, se hizo necesario establecer una definición para esta "unidad de explotación o finca censal". (Cfr. "Introducción")

Siguiendo esa definición el censo enumeró en todo el país 43.086 fincas de una manzana y más de extensión (1 manzana = 6.989 mtrs.^{2}) que sumaron en conjunto 2.592.220 manzanas.

GRAFICO Nº1.- DISTRIBUCION PORCENTUAL DEL NUMERO Y EXTENSION DE LAS FINCAS, POR PROVINCIAS: 1950

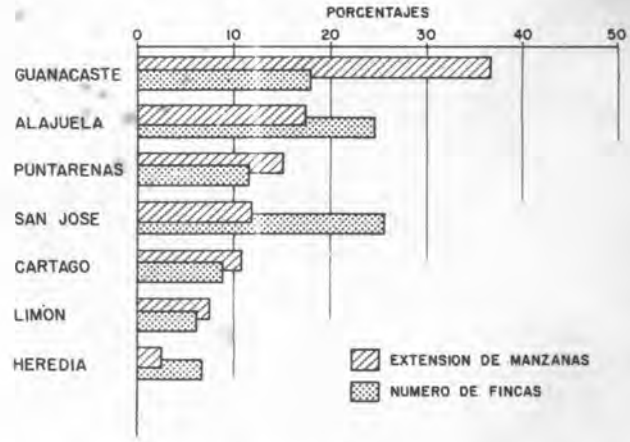

La distribución porcentual, por provincias, tanto del número de fincas como de la extensión de las mismas, indica que el porcentaje más alto de unidades de explotación se encuentra en la provincia de San José con el 25.5% del total y el 11.8% de la extensión. La provincia de Limón tiene el porcentaje más bajo en cuanto a fincas 5.8%, y 7.0% de la extensión.

Es notoria la diferencia que existe en la provincia de Guanacaste entre el porcentaje de fincas 18.1% y el de su extensión 36.6%. Esta diferencia se puede notar igualmente para las provincias de Cartago, Puntarenas y Limón; en las cuatro provincias antes citadas el número de fincas es reducido en com-

Este documento es propiedad de la Biblioteca del INEC

paración con su área, es decir, que la tierra está menos distribuída que en las otras tres provincias restantes, según se puede observar en el gráfico 1.

2. Parcelas (fincas menores de una manzana de extensión)

El censo agropecuario de 1950, al mismo tiempo que investigó las fincas de una manzana y más de extensión, tanto en las zonas urbanas como rurales, registró también las parcelas menores de esa extensión dedicadas a actividades agropecuarias (huertas, jardines comerciales, corrales, solares, patios, etc.) y el número de animales domésticos que se mantienen en sitios públicos como calles, plazas, etc.

Además del aporte que brindan estas pequeñas explotaciones al presupuesto familiar, especialmente al de la familia rural, está la contribución bastante marcada, para ciertos renglones de la producción pecuaria.

En los cuadros que se incluyen posteriormente puede observarse las cifras absolutas correspondientes a las 37.092 unidades de este tipo de explotaciones y el número de animales domésticos existentes en ellas.

En el cuadro I se presentan por provincias los porcentajes del total referentes al número de animales en estas explotaciones menores de una manzana. Así, para el ganado vacuno se tiene que el 2.2% del total de animales existentes en el país se hallan en parcelas menores de una manzana. Por otra parte el 37% del total de los gallos y gallinas se encuentran en estas pequeñas extensiones.

Examinando estos porcentajes por provincias se tiene que para Heredia, por ejemplo, más del 50% del ganado porcino y de gallos y gallinas se hallan en estas pequeñas fincas.

Cuadro I. ANIMALES EN PARCELAS MENORES DE UNA MANZANA COMO PORCENTAJE DEL TOTAL EXISTENTE DE CADA ESPECIE

Provincia	Ganado vacuno	Ganado porcino	Caballar y mular	Gallos gallinas	Patos chompipes	Colmenas
Costa Rica	2.2	13.9	4.5	36.9	23.6	25.3
San José.....	3.9	12.7	6.0	40.4	29.6	35.6
Alajuela.....	1.5	15.4	4.0	34.3	20.3	19.5
Cartago.....	5.3	22.0	10.8	59.3	48.2	31.9
Heredia.....	8.4	51.2	6.2	57.7	38.9	42.4
Guanacaste...	1.0	13.4	3.2	18.6	10.8	7.0
Puntarenas...	1.2	9.5	3.5	30.6	21.9	29.7
Limón.....	3.2	10.9	6.4	25.1	12.5	46.9

Estos datos indican la forma intensiva como se explotan estas pequeñas parcelas de terreno. Conviene añadir que buena parte de las verduras, frutas y huevos que consume diariamente el costarricense, provienen de estas pequeñas extensiones de terreno.

La distribución porcentual del número de fincas menores de una manzana, por provincias según el gráfico 2 indica que las provincias localizadas en la Meseta Central, son las que tienen mayor número de explotaciones agrícolas de esta clase, es decir, en donde la propiedad está más fraccionada. En cambio, las provincias de Guanacaste, Puntarenas y Limón muestran los porcentajes más bajos, especialmente la última de éstas, la cual tiene menos de 3% del total; pareciera indicarse con esto que la demanda de tierra en estas provincias no es tan grande como lo es en el interior del país, lo que permite una reducción del minifundismo pero fomenta al mismo tiempo las grandes propiedades, como se verá posteriormente.

GRAFICO Nº 2.- DISTRIBUCION PORCENTUAL DEL NUMERO DE FINCAS MENORES DE UNA MANZANA, POR PROVINCIAS: 1950

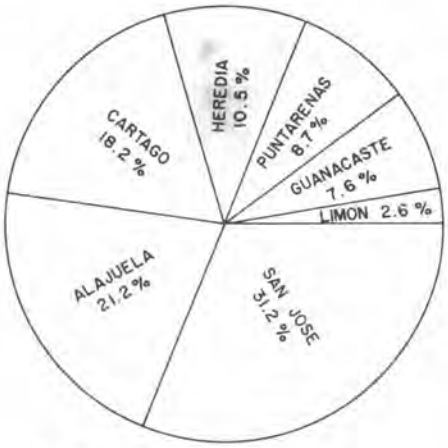

3. Régimen de la Tierra

Otro aspecto importante del censo agropecuario de 1950 consistió en relacionar el estado de la agricultura con los sistemas de tenencia de la tierra.

Cuadro II. PORCENTAJE DEL NUMERO DE LAS FINCAS SEGUN REGIMEN DE EXPLOTACION

Provincia	Propias	Arrendadas	Otras formas 1/	Formas mixtas 2/
Costa Rica	81.1	2.1	5.4	11.4
San José.....	78.1	2.3	3.6	16.0
Alajuela.....	86.2	1.2	3.4	9.2
Cartago.....	81.4	2.7	6.6	9.3
Heredia.....	94.4	0.5	1.0	4.1
Guanacaste...	75.3	1.9	7.1	15.7
Puntarenas...	82.0	2.6	7.9	7.5
Limón.....	73.8	5.4	15.1	5.7

1/ Incluye formas simples de tenencia como: gratuito, sin permiso o "parásitos", colonos, y otras formas no especificadas.

2/ Comprende varias combinaciones de las formas simples tales como: propias y arrendadas, propias y en esquilmo, arrendadas y sin permiso, etc.

Es de importancia para cualquier planeamiento agro-económico de un país, el conocimiento de la distribución de la tierra. Para una nación como Costa Rica lo ideal sería que la tie-

Este documento es propiedad de la Biblioteca del INEC

rra perteneciera a quienes la cultivan, sin que existiera la indeseable situación del latifundismo o sea la concentración de la tierra en poder de unos pocos.

El elevado porcentaje de propietarios en contraposición con un pequeño porcentaje de arrendatarios, esquilmadores, parásitos, etc. es indicativo de un cierto grado de equilibrio dentro de la economía agrícola nacional. Esto puede observarse tanto en las cifras absolutas como en los porcentajes que se incluyen en el cuadro II y gráfico 4.

Obsérvese que de un total de 43.086 fincas, el 81.1% son propias, el 2.1% arrendadas, 5.4% en otras formas (esquilmo, colonos, etc.), y el 11.4% mantienen un régimen mixto, es decir que parte de la tierra es propia, alquilada, en esquilmo o gratuita, etc.

GRAFICO Nº 3.- DISTRIBUCION PORCENTUAL DEL NUMERO DE FINCAS Y SU EXTENSION, SEGUN REGIMEN DE LA TIERRA: 1950

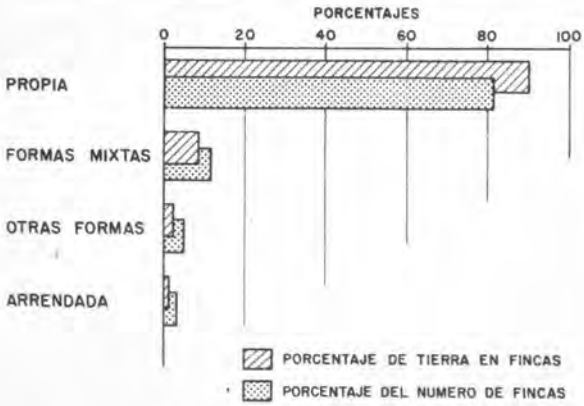

En cuanto a la extensión de la tierra en fincas, de acuerdo al régimen de tenencia, se puede notar que el área en las fincas explotadas por sus propietarios cubre el 89.7% del total, las arrendadas el 0.7%, las otras formas (esquilmo, gratuito, etc.) el 1.5% y finalmente las fincas de régimen mixto representan el 8.1% de la tierra en fincas. (véase gráfico 3)

Cuadro III. PORCENTAJE DE LA EXTENSION DE LAS FINCAS SEGUN REGIMEN DE EXPLOTACION

Provincia	Propias	Arrendadas	Otras formas	Formas mixtas
Costa Rica	89.7	0.7	1.5	8.1
San José.....	89.6	0.4	0.7	9.3
Alajuela.....	93.6	0.2	1.2	5.0
Cartago.....	95.0	0.4	0.9	3.7
Heredia.....	96.4	0.1	0.2	3.3
Guanacaste...	87.3	0.2	5.5	11.0
Puntarenas...	92.2	0.8	3.6	3.4
Limón.....	78.2	5.7	5.0	11.1

Al referirse a la distribución por provincias, el régimen de tenencia de la tierra adopta cierto grado de concentración obedeciendo a factores económicos tales como: localización, clima, fertilidad de los suelos, vías de comunicación, etc; esto ha determinado la distribución de los propietarios que explotan directamente sus fincas. (véase cuadro III)

En la provincia de Heredia, debido a los factores favorables mencionados anteriormente, se encuentra el más alto porcentaje de propietarios y en contraposición Limón, que tiene condiciones menos ventajosas, posee el porcentaje más bajo.

GRAFICO Nº 4.- TENENCIA DE LA TIERRA. PORCENTAJE DE PROPIETARIOS, POR PROVINCIAS: 1950

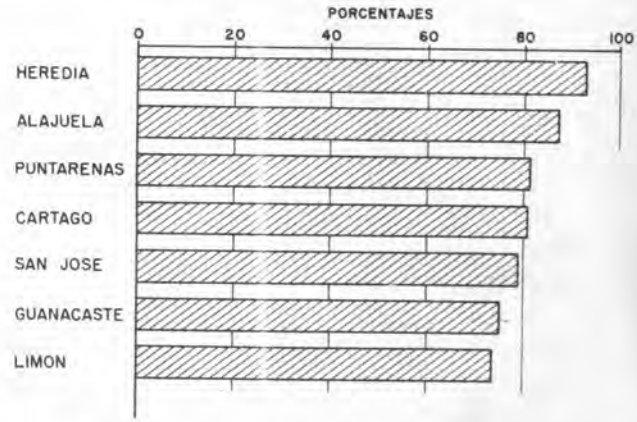

Cosa semejante se puede observar en cuanto a las otras formas de tenencia, especialmente las que se refieren a ocupantes gratuitos, colonos, etc. que se encuentran distribuídas en zonas alejadas, carentes de factores favorables.

4. Uso o Aprovechamiento de la Tierra

Simultáneamente con el estudio del "régimen de la tierra" se hace necesario considerar su "aprovechamiento," es decir, cómo o en qué forma se utiliza la tierra en las fincas.

La extensión total de las fincas que registró el censo de 1950 fué de 2.592.220 manzanas. Aproximadamente la mitad de esta extensión, 43.6%, permanece en las fincas en forma de charrales y bosques (tierra forestal). Un poco más de la tercera parte, 34.5%, se encuentra ocupada por pastos permanentes (naturales y cultivados); escasamente el 12.3% corresponde a la llamada "tierra de labranza" o sea a la tierra sujeta a rotación de cultivos que incluye la extensión dedicada a cultivos anuales o transitorios, la tierra arable que está en "descanso" y finalmente otras tierras de cultivo que por cualquier razón no fueron utilizadas durante el año del censo. (véase gráfico 5)

Las tierras dedicadas a cultivos de árboles, (sin incluir los dedicados a madera y leña), matas y arbustos, permanentes o semi-permanentes, tales como: café, caña, bananos, etc. ocupan el 7.3% de la extensión total de las fincas. El 2.3% corres-

Este documento es propiedad de la Biblioteca del INEC

ponde a la extensión de tierras no utilizables para la agricultura, como: las cenegosas, áridas, pedregosas, etc. y las ocupadas por construcciones, caminos,etc.

GRAFICO Nº 5.- DISTRIBUCION PORCENTUAL DEL USO DE LA TIERRA: 1950

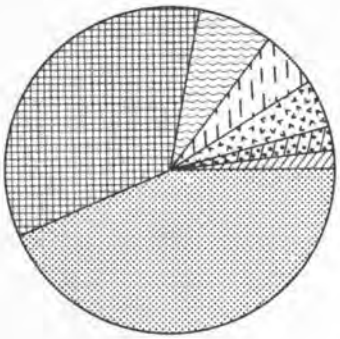

TIERRA FORESTAL	43.6 %
PASTOS PERMANENTES	34.5 %
TIERRA DE ARBOLES, MATAS Y ARBUSTOS	7.3 %
TIERRA DE COSECHAS ANUALES	5.6 %
TIERRA EN DESCANSO	4.8 %
TIERRAS NO UTILIZABLES	2.3 %
OTRAS TIERRAS DE CULTIVO	1.9 %

De todo esto se desprende que los tres grupos de mayor importancia económica son: la "tierra de labranza", 318.868 manzanas, en las cuales se cultivan la mayor parte de los productos básicos para el consumo interno tales como: arroz, maíz, frijoles, etc. El segundo grupo lo constituyen las 189.361 manzanas de tierra dedicadas al cultivo de "árboles, matas y arbustos" permanentes o semi-permanentes, cultivos que en su mayoría son para la exportación, como el café, banano, cacao, etc. El tercer grupo importante está formado por la tierra dedicada a pastos, 894.455 manzanas, que se utilizan tanto en la cría y engorde de ganado como en la producción de leche.

La utilización de la tierra según los diferentes tamaños de las fincas demuestra que la mayor intensidad de cultivo, especialmente de las llamadas "cosechas anuales", se encuentra en fincas que tienen de 1 a 4 manzanas, ocupando el 37.9% de su extensión total en comparación con sólo el 0.3% que dedican para los mismos cultivos las fincas mayores de 3.500 manzanas. Fácilmente se nota como a medida que el tamaño de la finca aumenta, el porcentaje de tierras dedicadas a cosechas anuales disminuye sustancialmente.

Aspecto digno de tomarse en cuenta es el hecho de que, como se comprobará posteriormente, las fincas grandes no dedican sus tierras propiamente a la agricultura sino más bien a la cría y engorde de ganado y un buen número de estas fincas "grandes" permanecen como charrales o bosques.

Confirmando lo anterior en lo referente al cultivo de árboles, matas y arbustos" permanentes o semi-permanentes, se nota que el mayor porcentaje de tierras dedicadas a estos cultivos, 35.3%, se encuentra en aquellas fincas de 1 a 4 manzanas de extensión y apenas el 1.9% en las fincas de 3.500 manzanas y más.

Cuadro IV. PORCENTAJE DE LA SUPERFICIE DE LAS FINCAS SEGUN SU EXTENSION Y APROVECHAMIENTO

Tamaño de la finca (mzns)	Tierra de labranza		
	Cosecha anual	En descanso	Otras
Costa Rica	5.6	4.8	1.9
1 a 4.....	37.9	2.9	2.3
5 a 9.....	30.0	4.6	2.6
10 a 14.....	22.8	6.6	3.1
15 a 19.....	19.1	7.0	2.9
20 a 29.....	15.8	8.6	3.1
30 a 49.....	12.4	8.8	3.0
50 a 99.....	8.6	8.3	2.7
100 a 174.....	6.1	6.2	1.9
175 a 249.....	4.2	5.5	1.9
250 a 499.....	2.8	3.5	2.1
500 a 999.....	2.0	3.4	1.3
1.000 a 1.499...	1.7	3.2	1.0
1.500 a 3.499...	1.0	2.5	0.4
3.500 y más.....	0.3	2.7	1.5

Tamaño de la finca (mzns)	Arboles matas y arbustos	Pastos permanentes	Tierra forestal	Otras tierras
Costa Rica	7.3	34.5	43.6	2.3
1 a 4.....	35.3	14.8	4.9	1.9
5 a 9.....	27.4	24.1	9.9	1.4
10 a 14.....	21.4	28.9	16.0	1.2
15 a 19.....	17.5	33.7	18.6	1.2
20 a 29.....	12.7	32.3	26.3	1.2
30 a 49.....	8.8	30.2	35.6	1.2
50 a 99.....	7.4	34.2	37.5	1.3
100 a 174.....	6.1	39.5	39.2	1.0
175 a 249.....	5.4	41.7	40.0	1.3
250 a 499.....	9.2	42.4	38.4	1.6
500 a 999.....	9.5	38.4	43.4	2.0
1.000 a 1.499...	6.3	40.5	46.7	0.6
1.500 a 3.499...	6.5	38.9	48.5	2.2
3.500 y más.....	1.9	28.7	60.2	4.7

El mayor porcentaje de tierras dedicadas a pastos permanentes, 42.4% se encuentra en las fincas que tienen de 250 a 499 manzanas de extensión, lo que significa que generalmente el tipo de explotación de las fincas de este tamaño es el ganadero.

El porcentaje menor de estas tierras, 14.8% lógicamente se encuentra en fincas de 1 a 4 manzanas.

La cifra relativa más alta de tierra en fincas, 60.2% corresponde a las extensiones que permanecen en forma de charrales y bosques dentro de las explotaciones que tienen más de 3.500 manzanas de extensión. El menor porcentaje de estas tierras, 4.9% se encuentra en fincas que tienen un tamaño de 1 a 4 manzanas.

En el cuadro V de "distribución porcentual" se puede ver cómo se desglosa en el país cada grupo de estas tierras en rela-

Este documento es propiedad de la Biblioteca del INEC

ción al tamaño de la finca.

Cerca del 75% de las tierras dedicadas a la producción de cosechas anuales, principalmente maíz, arroz y frijoles, se encuentran en las fincas que tienen de 1 a 99 manzanas de extensión.

Cuadro V. DISTRIBUCION PORCENTUAL DE LA SUPERFICIE DE LAS FINCAS SEGUN SU EXTENSION Y APROVECHAMIENTO

Tamaño de la finca (mzns)	Total	Tierra de labranza		
		Cosecha anual	En descanso	Otras
Costa Rica	100.0	100.0	100.0	100.0
1 a 4.....	1.1	7.6	0.7	1.4
5 a 9.....	1.8	9.6	1.7	2.5
10 a 14.....	1.9	7.8	2.6	3.1
15 a 19.....	1.5	5.0	2.2	2.2
20 a 29.....	3.5	10.0	6.3	5.8
30 a 49.....	7.3	16.1	13.2	11.8
50 a 99.....	11.9	18.3	20.5	17.5
100 a 174.....	9.1	9.8	11.7	9.3
175 a 249.....	5.8	4.3	6.7	5.9
250 a 499.....	8.5	4.2	6.1	9.9
500 a 999.....	8.7	3.1	6.2	5.8
1.000 a 1.499...	4.1	1.3	2.7	2.2
1.500 a 3.499...	8.2	1.4	4.3	1.8
3.500 y más.....	26.6	1.5	15.1	20.8

Tamaño de la finca (mzns)	Arboles matas y arbustos	Pastos permanentes	Tierra forestal	Otras tierras
Costa Rica	100.0	100.0	100.0	100.0
1 a 4.....	5.5	0.5	0.1	0.9
5 a 9.....	6.7	1.3	0.4	1.1
10 a 14.....	5.6	1.6	0.7	1.0
15 a 19.....	3.5	1.4	0.6	0.8
20 a 29.....	6.2	3.3	2.1	1.9
30 a 49.....	8.9	6.4	5.9	3.8
50 a 99.....	12.1	11.9	10.3	6.6
100 a 174.....	7.6	10.4	8.2	4.0
175 a 249.....	4.3	7.0	5.3	3.4
250 a 499.....	10.6	10.4	7.5	6.0
500 a 999.....	11.3	9.6	8.6	7.4
1.000 a 1.499...	3.6	4.8	4.4	1.2
1.500 a 3.499...	7.3	9.3	9.2	8.1
3.500 y más.....	6.8	22.1	36.7	53.8

En fincas de este mismo tamaño se halla, aproximadamente, el 50% de la tierra dedicada a cultivos permanentes o semi-permanentes: café, caña, banano, etc.

Los pastos permanentes, en las fincas del tamaño citado, constituyen el 25% de las tierras dedicadas a este fin.

Las tierras que permanecen en charrales y bosques (tierra forestal) en las fincas de 1 a 99 manzanas de extensión, representan el 20% del total.

De acuerdo con las cifras de los dos últimos grupos mencionados, se puede afirmar que las fincas "grandes", en su mayoría, dedican considerable cantidad de sus tierras a potreros permanentes o las mantienen en forma de charrales o bosques, como se citó anteriormente.

5. Productores

Existe una relación directa entre el "Régimen de la tierra" y lo que para fines del censo de 1950 se denominó "Productor" (Véase "Introducción") o sea la persona que dirige o ejecuta las "operaciones agrícolas" de una finca. Por consiguiente, teóricamente existe un "productor" para cada finca, aunque en realidad se sabe que un mismo "productor" puede tener a su cuidado y dirección más de una explotación agrícola.

El censo, en relación a los productores, investigó algunos aspectos importantes, uno respecto a su residencia, es decir si habitan o no en la finca y luego si los productores se encargan directamente de las actividades agrícolas o lo hacen por intermedio de un "administrador".

Cuadro VI. PORCENTAJE DE PRODUCTORES POR RESIDENCIA Y ADMINISTRACION DE LA FINCA SEGUN SU EXTENSION

Tamaño de la finca (mzns)	Residentes			No residentes		
	Total	Con administrador	Sin administrador	Total	Con administrador	Sin administrador
Costa Rica	84.7	3.8	80.9	15.3	8.2	7.1
1 a 4.....	84.2	3.5	80.7	15.8	5.7	10.1
5 a 9.....	86.4	3.5	82.9	13.6	6.0	7.6
10 a 14.....	86.2	3.6	82.6	13.8	7.1	6.7
15 a 19.....	87.2	3.6	83.6	12.8	7.0	5.8
20 a 29.....	88.7	3.6	85.1	11.3	6.3	5.0
30 a 49.....	88.8	3.8	85.0	11.2	6.6	4.6
50 a 99.....	86.4	4.1	82.3	13.6	9.5	4.1
100 a 174.....	77.9	4.2	73.7	22.1	16.2	5.9
175 a 249.....	74.1	5.7	68.4	25.9	20.7	5.[illegible]
250 a 499.....	63.0	6.7	56.3	37.0	28.8	8.2
500 a 999.....	45.4	6.1	39.3	54.6	44.8	9.8
1.000 a 1.499..	32.2	7.8	24.4	67.8	63.3	4.5
1.500 a 3.499..	33.0	6.6	26.4	67.0	62.3	4.7
3.500 y más....	14.3	6.1	8.2	85.7	83.7	2.0

En el cuadro VI, se pueden observar los dos aspectos citados. Nótese que del total de productores el 84.7% residen en la finca y el 15.3% no residen en ellas. En el primer grupo el 3.8% tienen administrador y el 80.9% restantes no tienen administrador. En el segundo grupo hay 8.2% con administrador y el 7.1% no tienen administrador. Este último porcentaje puede significar que estas fincas están bajo la vigilancia de un simple "cuidador" o están sujetas a un control o dirección ocasional por parte del correspondiente productor.

Si de acuerdo con el tamaño de las fincas se consideran estos mismos aspectos, se notará cómo a medida que el tamaño de la finca aumenta los productores "residentes" disminuyen, en especial en las fincas de 100 manzanas en adelante. A la vez en las fincas de este mismo tamaño, hay un incremento del porcentaje de "administradores", en las que no reside el productor; esto permite lograr la conclusión de que en la mayoría de las fincas de 100 manzanas y más de extensión las "operaciones agrícolas" se llevan a cabo sin la intervención directa del productor.

En lo que a la distribución por provincias se refiere, lla-

Este documento es propiedad de la Biblioteca del INEC

ma la atención el hecho de que Guanacaste es la que tiene mayor proporción de productores residentes en las fincas, 91.9% y de estos 89.5% intervienen directamente en las explotaciones agrícolas. El caso inverso existe en la provincia de Heredia en donde el 46.8% de los productores no residen en la finca y de estos el 28.2% no tienen administrador.

Cuadro VII. PORCENTAJE DE PRODUCTORES POR RESIDENCIA Y ADMINISTRACION DE LA FINCA

Provincia	Residentes			No residentes		
	Total	Con administrador	Sin administrador	Total	Con administrador	Sin administrador
Costa Rica	84.7	3.8	80.9	15.3	8.2	7.1
San José.....	86.8	3.6	83.2	13.2	7.6	5.6
Alajuela.....	85.3	5.2	80.1	14.7	9.9	4.8
Cartago.....	75.7	3.8	71.9	24.3	14.2	10.1
Heredia.....	53.2	5.1	48.1	46.8	18.6	28.2
Guanacaste....	91.9	2.4	89.5	8.1	2.7	5.4
Puntarenas....	90.1	2.8	87.3	9.9	5.7	4.2
Limón.....	88.7	3.5	85.2	11.3	6.2	5.1

Dar una idea acerca del tiempo que el productor, por cualquier circunstancia, se dedica a actividades ajenas a las de explotación de su finca, es lo que se propone en el cuadro VIII que agrupa a los productores de acuerdo al tamaño de la finca y al número de semanas trabajadas fuera de la finca durante el año agrícola.

Cuadro VIII. PORCENTAJE DE PRODUCTORES POR NUMERO DE SEMANAS TRABAJADAS FUERA DE FINCA SEGUN EXTENSION

Tamaño de la finca (mzns.)	Menos de 4	De 4 a 15	De 16 a 23	De 24 a 35	De 36 y más	No determinados
Costa Rica	2.9	2.5	0.9	1.9	13.4	78.4
1 a 4.....	2.1	2.2	1.2	3.0	14.7	76.8
5 a 9.....	2.1	2.7	1.4	2.3	12.1	79.4
10 a 14.....	2.7	3.7	1.3	2.0	11.4	78.9
15 a 19.....	2.3	3.0	0.5	1.2	11.8	81.2
20 a 29.....	2.5	3.0	0.7	1.5	10.8	81.5
30 a 49.....	2.7	2.3	0.8	1.1	10.8	82.3
50 a 99.....	3.0	2.4	0.5	0.9	12.6	80.6
100 a 174.....	3.5	1.4	0.4	0.5	18.3	75.9
175 a 249.....	6.3	0.8	0.3	0.4	21.4	70.8
250 a 499.....	10.7	0.9	0.3	0.2	24.3	63.6
500 a 999.....	20.1	0.3	...	...	29.9	49.7
1.000 a 1.499....	27.8	...	1.1	...	40.0	31.1
1.500 a 3.499....	27.4	0.9	...	1.9	35.8	34.0
3.500 y más.....	46.9	...	...	...	24.5	28.6

Lo que mayormente llama la atención es el hecho de que un elevado porcentaje de los productores de fincas, de todos los tamaños, permanezcan por más de medio año alejados de las labores propias de su finca.

Este fenómeno puede obedecer a varias causas: a la modalidad de explotación que no necesita de una labor o atención contínua por parte del productor; por el rendimiento insuficiente que se obtiene, especialmente en las fincas pequeñas; porque la actividad agrícola no es la principal fuente de ingresos para aquellos productores, etc.

Analizando el cuadro antes citado tenemos que para las fincas de 1 a 4 manzanas de extensión, un considerable porcentaje, 14.7%, de sus productores trabajan fuera de la finca durante más de 6 meses al año. Conviene aclarar que el grupo "no determinado" que aparece en el cuadro VIII se refiere, en buena parte, a productores que trabajan fuera de su finca períodos mayores de 6 meses. En este tamaño de fincas sólo hay un 2.1% de productores que dedican menos de 4 semanas anuales a actividades ajenas a su finca.

Cuadro IX. PORCENTAJE DE PRODUCTORES POR NUMERO DE SEMANAS TRABAJADAS FUERA DE LA FINCA

Provincia	Menos de 4	De 4 a 15	De 16 a 23	De 24 a 35	De 36 y más	No determinadas
Costa Rica	2.9	2.5	0.9	1.9	13.4	78.4
San José.....	2.8	1.6	0.9	2.2	12.9	79.6
Alajuela.....	2.6	1.8	0.8	1.6	16.6	76.6
Cartago.....	4.9	1.1	0.4	0.9	18.2	74.5
Heredia.....	5.1	1.0	0.2	1.5	22.4	69.8
Guanacaste.....	2.3	3.7	1.0	1.8	7.7	83.5
Puntarenas.....	3.0	2.6	1.0	1.5	9.4	82.5
Limón.....	1.7	8.5	3.5	4.2	10.5	71.6

Al considerar estos mismos porcentajes de acuerdo a su distribución por provincias hay cierta similitud con la distribución por tamaño, con la diferencia, bastante marcada por cierto, en las provincias de Guanacaste, Puntarenas y Limón, donde los porcentajes de productores que trabajan por más de 6 meses fuera de la finca son relativamente bajos. Heredia presenta un caso especial al señalar el 5.1% de sus productores que trabajan menos de 4 semanas fuera de la finca, pero tiene también el 22.4% que trabajan más de 6 meses fuera de ella.

Cuadro X. DISTRIBUCION PORCENTUAL DEL TRABAJO DEL PRODUCTOR FUERA DE LA FINCA SEGUN NUMERO DE SEMANAS Y REGIMEN DE EXPLOTACION

Semanas	Un sólo régimen				
	Propio	Arrendado	En esquilmo	Gratuito	Sin permiso
Costa Rica	100.0	100.0	100.0	100.0	100.0
Menos de 4.....	3.1	2.0	1.1	1.0	1.1
De 4 a 15.....	2.1	2.3	4.9	3.6	4.9
De 16 a 23.....	0.8	1.6	1.8	2.1	1.9
De 24 a 35.....	1.4	3.3	6.6	5.1	1.4
De 36 y más.....	14.3	10.4	12.6	10.3	5.1
No determinadas..	78.3	80.4	73.0	77.9	85.6

Semanas	Régimen Mixto				
	Colono	Otra forma	Propio y arrend.	Propio y en esquil.	Otras formas
Costa Rica	100.0	100.0	100.0	100.0	100.0
Menos de 4.....	0.4	2.1	2.7	1.6	3.0
De 4 a 15.....	9.7	4.0	3.6	4.1	6.0
De 16 a 23.....	3.5	1.8	1.6	2.0	1.8
De 24 a 35.....	6.6	1.2	2.7	4.4	4.9
De 36 y más.....	8.4	8.9	8.8	9.2	8.9
No determinadas..	71.4	81.9	80.6	78.7	75.4

Este documento es propiedad de la Biblioteca del INEC

El cuadro X nos muestra, de acuerdo al régimen de tenencia de la tierra, la forma en que se distribuyen los productores, según el número de semanas trabajadas fuera de la finca.

En general, para todas las formas de tenencia de la tierra, el mayor porcentaje de productores trabajan fuera de la finca por más de 6 meses al año; cabe notar que este porcentaje es más alto, 14.3%, para los productores que son propietarios. Este nuevo aspecto puede explicarse si se toma en consideración que la mayoría de los propietarios poseen reducidas cantidades de tierras que resultan insuficientes, como ya se anotó anteriormente, para cubrir sus necesidades; en el otro extremo se tiene a un grupo de estos mismos productores con tierra propia quienes a causa de la gran extensión de sus fincas o del volumen de la explotación agrícola prefieren dejar estas actividades en manos de un administrador.

6. Cultivos Anuales

Los resultados obtenidos en el censo de 1950 para este capítulo denominado "cultivos anuales o transitorios" (Cfr. "Notas explicativas") viene a demostrar por primera vez cual es el volumen y área de producción de los principales artículos alimenticios, así como también ha sido posible determinar las regiones productoras de cada uno de ellos.

a. Maíz

En los cuadros correspondientes a las cifras absolutas, se encuentra que en el año agrícola 1949-1950 hubo 25.950 fincas que cosecharon 78.619 manzanas de maíz y produjeron 162.823 fanegas de esta gramínea.

Cuadro XI. DISTRIBUCION PORCENTUAL SEGUN TAMAÑO DE FINCAS INFORMANTES DE MAIZ, AREA COSECHADA Y PRODUCCION

Tamaño de la finca (mzns)	Fincas informantes	Area cosechada	Producción
Costa Rica	100.0	100.0	100.0
1 a 4.....	21.6	9.9	9.5
5 a 9.....	16.1	11.3	10.6
10 a 14.....	10.5	8.9	8.5
15 a 19.....	5.9	5.3	4.9
20 a 29.....	10.5	10.8	10.7
30 a 49.....	14.1	15.4	15.5
50 a 99.....	12.6	16.8	16.9
100 a 174.....	4.9	8.5	8.7
175 a 249.....	1.8	3.9	4.2
250 a 499.....	1.3	3.4	3.9
500 a 999.....	0.5	2.3	2.5
1.000 a 1.499..	0.1	1.0	1.0
1.500 a 3.499..	0.1	1.1	1.3
3.500 y más....	...	1.4	1.8

Al examinar las cifras del cuadro XI, en lo que se refiere al número de fincas por tamaño, es notoria la concentración que presentan las fincas comprendidas entre 1 y 99 manzanas de extensión y de éstas se destacan las de 1 a 4 manzanas que constituyen el 21.6% del total de las explotaciones que cultivan maíz. Nótese el escaso porcentaje de fincas mayores de 100 manzanas que se dedican al cultivo citado.

Respecto a la extensión cosechada de maíz, la distribución porcentual según tamaño de las fincas, muestra una concentración muy semejante a la señalada en el caso anterior, es decir, que el mayor porcentaje de manzanas cosechadas de maíz pertenecen a los grupos de fincas de 1 a 99 manzanas de extensión.

Conociendo las cifras anteriores y al estudiar la distribución porcentual de la producción de maíz, lógicamente se observan similares cambios, o sea que al grupo de fincas de 1 a 99 manzanas le corresponde el porcentaje más alto de la producción total. Para las fincas de 1 a 14 manzanas el porcentaje de unidades agrícolas dedicadas al cultivo de maíz es considerablemente alto en comparación al volumen de producción de estas mismas fincas. Para los grupos de 15 a 99 manzanas los factores anotados presentan relaciones proporcionales y para los grupos de 100 manzanas en adelante la situación es inversa a los primeros grupos mencionados, o sea que el porcentaje de fincas es menor en comparación con el porcentaje de producción de maíz para las fincas comprendidas dentro de estos tamaños.

La distribución porcentual del número de fincas, la extensión cosechada y la producción por provincias, vienen a demostrar como se reparte en el país este cultivo (véase cuadro XII). La provincia de San José es la que tiene el mayor porcentaje de fincas, 27.6% dedicadas al cultivo del maíz. En cambio Guanacaste es la provincia que tiene el porcentaje más alto del número de manzanas cosechadas y consecuentemente el de producción. Heredia es la provincia que interviene en menor grado en el cultivo y producción de maíz.

Cuadro XII. DISTRIBUCION PORCENTUAL DE LAS FINCAS INFORMANTES DE MAIZ, AREA COSECHADA Y PRODUCCION

Provincia	Fincas informantes	Area cosechada	Producción
Costa Rica	100.0	100.0	100.0
San José.....	27.6	25.0	21.6
Alajuela.....	22.4	17.7	15.8
Cartago.....	5.1	6.6	7.6
Heredia.....	3.1	2.0	2.3
Guanacaste.....	23.0	25.9	26.9
Puntarenas.....	14.0	17.3	19.7
Limón.....	3.8	5.5	6.1

De todo lo anterior se desprende que no son las provincias más adecuadas las que se dedican en mayor proporción a este cultivo. Sería de desear que las tierras bajas fueran aprovechadas en mayor escala y en las tierras altas se abandonara este cultivo.

El cuadro XIII viene a corroborar en parte, lo antes anotado; sin embargo el promedio de fanegas de maíz por manzana no tiene una variación muy marcada (de 1.8 a 2.4). En cambio conviene notar que en las provincias de Guanacaste y principalmente Limón, este cultivo y otros similares pueden ser cosechados más de una vez en el año, lo que permite un mejor uso y aprovechamiento de la tierra y una mejor distribución del trabajo agrícola, todo lo cual puede traducirse en menores costos de producción. Para las dos provincias citadas la segunda siembra representa un apreciable porcentaje en el área y producción de maíz.

Este documento es propiedad de la Biblioteca del INEC

Cuadro XIII. RENDIMIENTO DE MAIZ Y PORCENTAJE DEL AREA COSECHADA Y PRODUCCION DE LAS FINCAS INFORMANTES

Provincia	Promedio manzana (fgs)	Area cosechada		Producción	
		Primera siembra	Segunda siembra	Primera siembra	Segunda siembra
Costa Rica	2.1	91.0	9.0	90.9	9.1
San José.....	1.8	96.6	3.4	96.7	3.3
Alajuela.....	1.8	93.8	6.2	91.9	8.1
Cartago.....	2.4	96.0	4.0	96.0	4.0
Heredia.....	2.4	97.7	2.3	97.3	2.7
Guanacaste.....	2.2	87.2	12.8	88.2	11.8
Puntarenas.....	2.4	91.2	8.8	91.3	8.7
Limón.....	2.3	65.4	34.6	69.7	30.3

b. Frijoles

Este es otro de los cultivos extensamente distribuido en el país. La siembra de frijoles se hace por lo general intercalada con el maíz. El censo de 1950 registró los siguientes datos: 16.320 fincas que cultivaron frijoles, en las que se cosecharon 39.439 manzanas y la producción que se obtuvo fué de 725.021 cajuelas (1 cajuela = 32 libras).

Cuadro XIV. DISTRIBUCION PORCENTUAL POR TAMAÑO DE FINCAS INFORMANTES DE FRIJOL, AREA COSECHADA Y PRODUCCION

Tamaño de la finca en manzanas	Fincas informantes	Area cosechada	Producción
Costa Rica	100.0	100.0	100.0
1 a 4.....	19.9	10.6	10.5
5 a 9.....	15.9	12.7	12.2
10 a 14.....	10.1	9.5	9.1
15 a 19.....	6.3	6.3	5.9
20 a 29.....	10.4	11.2	10.9
30 a 49.....	15.0	16.4	16.3
50 a 99.....	13.7	16.9	17.8
100 a 174.....	5.1	7.9	8.5
175 a 249.....	1.8	3.5	3.6
250 a 499.....	1.1	2.3	2.5
500 a 999.....	0.5	1.5	1.6
1.000 a 1.499..	0.1	0.6	0.5
1.500 a 3.499..	0.1	0.5	0.5
3.500 y más....	...	0.1	0.1

Al mencionar el hecho de que este cultivo se hace intercalado con maíz, es de suponer que varias de sus características serán similares a las de aquél. En efecto, la concentración observada en las fincas de 1 a 99 manzanas en cuanto se refiere al número de unidades de explotación, extensión y producción, es similar a la observada para el maíz. (véase cuadro XIV).

Las fincas de 1 a 4 manzanas son las que se encuentran en mayor proporción, 19.9% del total de las dedicadas a frijoles. Igualmente es escaso el porcentaje de las fincas mayores de 100 manzanas que se dedican a este cultivo. El porcentaje de fincas de 3.500 manzanas y más de extensión no representa ni un milésimo del total.

Lo anotado para el número de fincas se puede aplicar a las distribuciones tanto de extensión como de producción. En consecuencia, se tiene que las fincas de 1 a 99 manzanas de extensión total son las que verdaderamente se pueden llamar productoras de frijoles.

Cuadro XV. DISTRIBUCION PORCENTUAL DE LAS FINCAS, INFORMANTES DE FRIJOLES, AREA COSECHADA Y PRODUCCION

Provincia	Fincas informantes	Area cosechada	Producción
Costa Rica	100.0	100.0	100.0
San José.....	32.2	31.8	29.0
Alajuela.....	27.2	27.5	28.4
Cartago.....	5.7	5.1	5.1
Heredia.....	2.6	1.7	1.7
Guanacaste.....	20.1	22.5	24.0
Puntarenas.....	11.7	11.2	11.6
Limón.....	0.5	0.2	0.2

La distribución de este cultivo por provincias indica el porcentaje más alto del número de fincas, 32.2%, para la provincia de San José, a la cual le corresponde el 31.8% de la extensión cosechada de frijoles y el 29.0% del total de la producción de este grano. La provincia de Limón es la que muestra los porcentajes más bajos 0.5% de fincas, 0.2% de extensión y 0.2% de producción.

Al igual que el cultivo del maíz, se observa que las provincias que se dedican en mayor escala a la producción de frijoles no son las más apropiadas de acuerdo con los rendimientos por manzana.

Cuadro XVI. RENDIMIENTO DE FRIJOLES Y PORCENTAJE DEL AREA COSECHADA Y PRODUCCION EN LAS FINCAS INFORMANTES

Provincia	Promedio manzana (cajls)	Area cosechada		Producción	
		Primera siembra	Segunda siembra	Primera siembra	Segunda siembra
Costa Rica	18.4	65.0	35.0	64.3	35.7
San José.....	16.7	63.3	36.7	63.2	36.8
Alajuela.....	18.9	70.7	29.3	68.0	32.0
Cartago.....	18.5	84.1	15.9	84.5	15.5
Heredia.....	18.9	82.4	17.6	83.5	16.5
Guanacaste.....	19.6	48.8	51.2	48.2	51.8
Puntarenas.....	19.1	76.5	23.5	79.5	20.5
Limón.....	15.2	70.9	29.1	76.6	23.4

Efectivamente en el cuadro XVI las provincias de Guanacaste y Puntarenas son las que tienen los promedios más altos, pero estas mismas provincias en el cuadro anterior no son las que tienen el mayor número de fincas, ni su extensión o producción representan el mayor porcentaje. En cambio estas dos provincias indican un mejor aprovechamiento de la tierra de cultivo mediante el sistema de dos siembras al año.

c. Arroz

Este producto, junto con los dos anteriores, forman la base de la alimentación del costarricense, razón por la cual su cultivo y producción tiene gran importancia dentro de la eco-

Este documento es propiedad de la Biblioteca del INEC

nomía nacional.

Los cuadros de cifras absolutas referentes a este producto arrojan los siguientes resultados: 11.462 fincas, 32.855 manzanas cosechadas y 411.284 quintales de producción.

Cuadro XVII. DISTRIBUCION PORCENTUAL POR TAMAÑO DE FINCAS INFORMANTES DE ARROZ, AREA COSECHADA Y PRODUCCION

Tamaño de la finca (mzns)	Fincas informantes	Area cosechada	Producción
Costa Rica	100.0	100.0	100.0
1 a 4.....	12.1	5.0	5.1
5 a 9.....	12.5	7.3	7.4
10 a 14.....	8.9	6.5	6.5
15 a 19.....	5.7	4.3	4.4
20 a 29.....	11.5	8.6	8.4
30 a 49.....	18.7	17.4	17.5
50 a 99.....	18.1	19.8	19.1
100 a 174.....	7.1	10.6	10.5
175 a 249.....	2.5	4.8	5.2
250 a 499.....	1.8	4.4	4.6
500 a 999.....	0.7	5.3	5.0
1.000 a 1.499..	0.2	0.7	0.7
1.500 a 3.499..	0.1	2.2	2.7
3.500 y más....	0.1	3.1	2.9

Aquí, como en los dos productos anteriores, al analizar la distribución porcentual del número de fincas, por tamaño, es elevado el porcentaje de las explotaciones comprendidas entre 1 a 99 manzanas, que se dedican a este cultivo. Por consiguiente, son igualmente altos los porcentajes correspondientes a la extensión y producción para estas fincas. (véase cuadro XVII)

Es necesario tomar en cuenta que en este cultivo la proporción entre el número de fincas mayores de 100 manzanas y su producción, difiere de la situación mostrada para los dos productos anteriores. Este tipo de fincas contribuyen en un apreciable porcentaje, tanto en la extensión como en la producción de arroz. Esto puede explicarse, en parte, por el incremento que ha tomado el empleo de maquinaria agrícola para este cultivo.

Cuadro XVIII. DISTRIBUCION PORCENTUAL DE LAS FINCAS INFORMANTES DE ARROZ, AREA COSECHADA Y PRODUCCION

Provincia	Fincas informantes	Area cosechada	Producción
Costa Rica	100.0	100.0	100.0
San José.....	19.7	13.6	13.6
Alajuela.....	20.4	23.3	24.4
Cartago.....	1.0	0.5	0.5
Heredia.....	0.4	0.4	0.3
Guanacaste.....	31.5	27.9	25.4
Puntarenas.....	26.5	34.1	35.5
Limón.....	0.5	0.2	0.3

Estudiando la distribución de este producto por provincias se puede observar en el cuadro XVIII las características asumidas. En cuanto a porcentaje de fincas se refiere, las provincias de Guanacaste, Puntarenas, Alajuela y San José, en su orden, son las que absorben la casi totalidad del cultivo, pero a la provincia de Puntarenas le corresponde el mayor porcentaje de extensión cosechada y de producción obtenida de esta gramínea.

Es indudable que las condiciones ecológicas que requiere este grano delimitan claramente las regiones donde se produce; es por esto que las provincias de Cartago, Heredia y Limón intervienen de manera exigua en la producción de arroz.

Cuadro XIX. RENDIMIENTO DE ARROZ Y PORCENTAJE DEL AREA COSECHADA Y PRODUCCION EN LAS FINCAS INFORMANTES

Provincia	Promedio manzana (qq)	Area cosechada		Producción	
		Primera siembra	Segunda siembra	Primera siembra	Segunda siembra
Costa Rica	12.5	86.9	13.1	86.4	13.6
San José.....	12.5	85.7	14.3	86.2	13.8
Alajuela.....	13.1	86.7	13.3	86.8	13.2
Cartago.....	13.2	88.2	11.8	86.7	13.3
Heredia.....	11.2	96.7	3.3	97.2	2.8
Guanacaste.....	11.4	86.0	14.0	86.9	13.1
Puntarenas.....	13.0	88.0	12.0	85.8	14.2
Limón.....	13.7	86.5	13.5	87.9	12.1

Las provincias de Limón, Alajuela, Cartago y Puntarenas son las que muestran los rendimientos más altos por manzana, pero se ha visto que Limón y Cartago contribuyen escasamente a la producción nacional.

En el cuadro XIX se pueden observar también que las provincias productoras de arroz tienen una distribución semejante en cuanto a extensión y producción de primera y segunda siembras.

d. Papas

Este cultivo, debido a las especiales condiciones que requiere, presenta, en cuanto a la distribución geográfica, características diferentes a las observadas en los casos anteriores.

Cuadro XX. DISTRIBUCION PORCENTUAL POR TAMAÑO DE FINCAS INFORMANTES DE PAPAS, AREA COSECHADA Y PRODUCCION

Tamaño de la finca (mzns)	Fincas informantes	Area cosechada	Producción
Costa Rica	100.0	100.0	100.0
1 a 4.....	26.3	10.1	9.6
5 a 9.....	18.8	12.1	10.1
10 a 14.....	8.4	5.6	4.9
15 a 19.....	6.4	6.2	6.4
20 a 29.....	10.0	10.3	9.6
30 a 49.....	10.0	15.0	18.4
50 a 99.....	11.0	20.0	21.0
100 a 174.....	4.4	8.2	7.7
175 a 249.....	1.9	3.2	2.2
250 a 499.....	1.5	3.9	3.9
500 a 999.....	0.7	3.5	2.8
1.000 a 1.499..	0.4	1.6	3.2
1.500 a 3.499..	0.1	0.3	0.2
3.500 y más....	0.1	...	...

En cuanto al número de fincas que cultivan papas, en relación a su tamaño, existe el mismo grado de distribución que

Este documento es propiedad de la Biblioteca del INEC

en los casos anteriores para explotaciones de 1 a 99 manzanas. La extensión y producción de estas fincas abarcan alrededor del 80% del total. (véase cuadro XX)

Lo particular de este producto, como ya se mencionó, se refiere a su distribución geográfica. Debido a las condiciones climatéricas que requiere, su cultivo se halla concentrado en unas pocas áreas de pequeña extensión localizadas casi exclusivamente a una altura superior a 1.400 metros, en especial en la vertiente sur y oeste de la Cordillera Central, es decir en tierras que en su mayor parte se hallan en la provincia de Cartago. La simple observación del cuadro XXI indica que el 85% de la producción de papas corresponde a la provincia citada.

Cuadro XXI. DISTRIBUCION PORCENTUAL DE LAS FINCAS INFORMANTES DE PAPAS, AREA COSECHADA Y PRODUCCION

Provincia	Fincas informantes	Area cosechada	Producción
Costa Rica	100.0	100.0	100.0
San José.....	11.4	4.3	3.0
Alajuela.....	19.6	12.6	9.1
Cartago.....	57.8	78.6	84.9
Heredia.....	2.5	0.7	0.4
Guanacaste.....	3.2	1.4	0.9
Puntarenas.....	5.3	2.3	1.6
Limón.....	0.2	0.1	0.1

Las provincias de San José y Alajuela cubren 12% de la producción y las 4 provincias restantes juntas tienen el 3% de la producción total de este tubérculo.

Los porcentajes de extensión y producción que muestra el cuadro XXII, en relación a las siembras de invierno y verano, indican que la primera siembra (invierno) es la más importante en todas las provincias.

Cuadro XXII. RENDIMIENTO DE PAPAS Y PORCENTAJE DEL AREA COSECHADA Y PRODUCCION DE LAS FINCAS INFORMANTES

Provincia	Promedio manzana (qq)	Area cosechada		Producción	
		Primera siembra	Segunda siembra	Primera siembra	Segunda siembra
Costa Rica	73.6	82.6	17.4	82.5	17.5
San José.....	51.3	84.3	15.7	81.9	18.1
Alajuela.....	53.1	81.0	19.0	82.6	17.4
Cartago.....	79.5	82.6	17.4	82.6	17.4
Heredia.....	40.9	99.9	0.1	96.7	3.3
Guanacaste.....	49.0	73.3	26.7	70.6	29.4
Puntarenas.....	50.8	87.8	12.2	81.4	18.6
Limón.....	79.0	100.0	...	100.0	...

Los rendimientos medios por manzana, para las dos siembras, señalan que Cartago y Limón tienen los promedios más altos, 79 quintales por manzana. El promedio correspondiente a Limón está directamente influenciado por cultivos hechos en condiciones similares a los de Cartago (en las vertientes de la Cordillera Central).

e. Maní

Al cultivo y producción de esta oleaginosa, se le ha dado poca importancia, pese a su corto período vegetativo que permite dos siembras en el año y al incremento que ha tomado su industrialización (fabricación de aceite).

Cuadro XXIII. DISTRIBUCION PORCENTUAL DE LAS FINCAS INFORMANTES DE MANI, AREA COSECHADA Y PRODUCCION

Provincia	Fincas informantes	Area cosechada	Producción
Costa Rica	100.0	100.0	100.0
San José.....	21.0	18.2	15.8
Alajuela.....	34.0	32.4	31.9
Cartago.....	1.0	0.3	0.3
Heredia.....	18.0	16.7	19.1
Guanacaste.....	17.5	17.5	21.3
Puntarenas.....	7.5	14.5	11.3
Limón.....	1.0	0.4	0.3

La provincia de Alajuela tiene el 34% del total de fincas que cultivan maní; Cartago y Limón tienen apenas el 1% cada una. Cerca del 90% de la producción se encuentra en las provincias de Alajuela, Guanacaste, Heredia y San José.

f. Yuca, Tabaco y Ajonjolí

Para finalizar esta parte dedicada a los cultivos anuales o transitorios, se tiene el cuadro XXIV que presenta la distribución porcentual del número de fincas, extensión y producción correspondientes a yuca, tabaco y ajonjolí, de acuerdo al tamaño de las explotaciones.

El 90% de las fincas que se dedican al cultivo del primero de los productos nombrados, pertenecen a explotaciones de 1 a 99 manzanas.

Las fincas para tabaco, en el tamaño citado representan el 98% y para el ajonjolí, el 65% (Cfr. cuadro XXIV).

La extensión para yuca, en las fincas de 1 a 99 manzanas, cubre el 80%, para el tabaco 97% y para ajonjolí el 32%.

La producción de yuca para ese mismo grupo de fincas equivale al 72%, la de tabaco al 97% y para el ajonjolí 29%.

Estos porcentajes permiten hacer algunas observaciones de interés, tales como por ejemplo que los cultivos como la yuca y el tabaco son importantes únicamente para fincas "pequeñas"; en cambio el ajonjolí es un cultivo extensivo localizado en fincas de 20 manzanas en adelante y que buena parte de su producción se recoge en fincas mayores de 100 manzanas; es decir que sucede con este producto lo contrario de lo observado hasta aquí con los anteriormente estudiados.

La distribución de estos cultivos por provincias, cuadro XXV, indican que, con excepción de Heredia, en todas las demás provincias se produce yuca en proporción directa a las condiciones que requiere esta planta y a su utilización. Así, Alajuela, Puntarenas y Limón son las de producción más alta y las restantes provincias tienen un bajo porcentaje.

El tabaco marca una mayor selectividad de las regiones

Este documento es propiedad de la Biblioteca del INEC

Cuadro XXIV. DISTRIBUCION PORCENTUAL SEGUN TAMAÑO DE LAS FINCAS INFORMANTES DE YUCA, TABACO Y AJONJOLI, AREA COSECHADA Y PRODUCCION

Tamaño de la finca en manzanas	Yuca		
	Fincas informantes	Area cosechada	Producción
Costa Rica	100.0	100.0	100.0
1 a 4.....	15.2	8.5	7.9
5 a 9.....	12.3	10.3	8.8
10 a 14.....	10.4	9.3	8.0
15 a 19.....	5.4	6.2	6.4
20 a 29.....	12.2	11.4	10.8
30 a 49.....	18.8	17.5	15.6
50 a 99.....	15.3	16.3	14.3
100 a 174.....	5.4	7.2	6.2
175 a 249.....	2.5	2.6	2.6
250 a 499.....	1.6	1.9	1.8
500 a 999.....	0.5	2.7	3.0
1.000 a 1.499....	0.2	1.1	0.9
1.500 a 3.499....	0.1	4.7	13.6
3.500 y más.....	0.1	0.3	0.1
Tamaño de la finca en manzanas	Tabaco		
	Fincas informantes	Area cosechada	Producción
Costa Rica	100.0	100.0	100.0
1 a 4.....	36.4	25.8	26.1
5 a 9.....	20.4	21.1	21.4
10 a 14.....	12.4	14.9	15.0
15 a 19.....	8.0	9.7	9.5
20 a 29.....	8.1	11.5	10.8
30 a 49.....	7.5	9.1	8.7
50 a 99.....	5.0	5.0	5.7
100 a 174.....	1.2	1.2	1.1
175 a 249.....	0.6	0.3	0.2
250 a 499.....	0.3	0.3	0.3
500 a 999.....	0.1	1.1	1.2
1.000 a 1.499....	...	...	...
1.500 a 3.499....	...	...	...
3.500 y más.....	...	...	...
Tamaño de la finca en manzanas	Ajonjolí		
	Fincas informantes	Area cosechada	Producción
Costa Rica	100.0	100.0	100.0
1 a 4.....	8.8	1.8	1.7
5 a 9.....	8.8	5.0	4.1
10 a 14.....	8.8	4.5	3.7
15 a 19.....	5.9	6.3	5.8
20 a 29.....	11.8	4.3	3.9
30 a 49.....	4.4	2.5	2.3
50 a 99.....	16.2	7.3	7.2
100 a 174.....	14.7	15.3	18.8
175 a 249.....	5.9	11.3	9.8
250 a 499.....	2.9	2.0	1.7
500 a 999.....	4.4	13.3	13.6
1.000 a 1.499....	1.5	1.0	1.2
1.500 a 3.499....	1.5	4.3	3.4
3.500 y más.....	4.4	21.1	22.8

de cultivo; las proporciones más altas para el número de fincas, su extensión y su producción están en las provincias de San José y Alajuela. Limón representa apenas un milésimo y Heredia no interviene en este cultivo.

El cultivo de ajonjolí está circunscrito exclusivamente a las provincias de Guanacaste y Puntarenas; Alajuela contribuye con una pequeña parte.

g. Hortalizas

El censo sólo investigó lo referente a la producción de cebollas y tomates. Con relación a las "otras hortalizas", debido a su cultivo en pequeña escala, la investigación se refirió únicamente al número de fincas y a su extensión cosechada.

Cuadro XXV. DISTRIBUCION PORCENTUAL DE LAS FINCAS INFORMANTES DE YUCA, TABACO Y AJONJOLI, AREA COSECHADA Y PRODUCCION

Provincia	Yuca		
	Fincas informantes	Area cosechada	Producción
Costa Rica	100.0	100.0	100.0
San José.....	10.2	6.8	4.5
Alajuela.....	25.3	25.2	21.8
Cartago.....	8.5	9.6	8.3
Heredia.....	1.0	0.8	0.4
Guanacaste.....	8.8	6.0	4.5
Puntarenas.....	26.6	26.8	26.1
Limón.....	19.6	24.8	34.4
Provincia	Tabaco		
	Fincas informantes	Area cosechada	Producción
Costa Rica	100.0	100.0	100.0
San José.....	37.1	31.4	35.0
Alajuela.....	55.4	64.8	62.8
Cartago.....	1.4	1.1	1.1
Heredia.....	...	...	...
Guanacaste.....	2.6	1.1	0.9
Puntarenas.....	3.4	1.5	1.1
Limón.....	0.1	0.1	0.1
Provincia	Ajonjolí		
	Fincas informantes	Area cosechada	Producción
Costa Rica	100.0	100.0	100.0
San José.....	...	...	...
Alajuela.....	4.4	5.5	4.4
Cartago.....	...	...	...
Heredia.....	...	...	...
Guanacaste.....	63.2	45.5	44.5
Puntarenas.....	32.4	49.0	51.1
Limón.....	...	...	...

Las cifras relativas correspondientes a la distribución de estos productos por provincias según el cuadro XXVI, indican que en las provincias de San José, Alajuela y Cartago es donde hay el mayor número de fincas dedicadas al cultivo de estas hortalizas, e igualmente es elevado el porcentaje de extensión y producción.

En la provincia de Limón no se cultivan cebollas y los

Este documento es propiedad de la Biblioteca del INEC

:omates solamente en mínima cantidad.

Las "otras hortalizas" están distribuídas en las tres provincias nombradas y en Heredia. Su cultivo en esta última provincia, sin duda obedece a la proximidad del mercado josefino.

Cuadro XXVI. DISTRIBUCION PORCENTUAL DE LAS FINCAS INFORMANTES DE HORTALIZAS, AREA COSECHADA Y PRODUCCION

Provincia	Cebolla		
	Fincas informantes	Area cosechada	Producción
Costa Rica	100.0	100.0	100.0
San José.....	31.1	27.6	33.7
Alajuela.....	34.0	40.4	39.9
Cartago.....	15.1	16.5	16.8
Heredia.....	6.9	4.7	3.2
Guanacaste.....	6.9	5.3	3.4
Puntarenas.....	6.0	5.5	3.0
Limón.....	...	...	...

Provincia	Tomate		
	Fincas informantes	Area cosechada	Producción
Costa Rica	100.0	100.0	100.0
San José.....	27.7	24.9	30.6
Alajuela.....	37.3	43.8	37.4
Cartago.....	6.5	6.6	6.9
Heredia.....	14.0	12.4	17.0
Guanacaste.....	4.2	3.4	2.1
Puntarenas.....	8.9	8.5	5.7
Limón.....	1.4	0.4	0.3

Provincia	Otras	
	Fincas informantes	Area cosechada
Costa Rica	100.0	100.0
San José.....	19.6	18.0
Alajuela.....	23.5	26.3
Cartago.....	24.3	24.4
Heredia.....	17.6	17.7
Guanacaste.....	4.7	2.9
Puntarenas.....	9.4	9.9
Limón.....	0.9	0.8

Debido, entre otras, a las condiciones climatéricas, la producción de hortalizas en las tres provincias costaneras: Guanacaste, Puntarenas y Limón, es de poca importancia.

En general, para todas las hortalizas, es notoria la relación porcentual que existe entre el número de fincas y la producción y entre ésta y la extensión. Alajuela, por ejemplo, tiene el 34% de las fincas de cebolla, con el 40% de la extensión y el 40% de la producción; para el tomate la misma provincia tiene 37% de fincas, 44% de extensión y 37% de producción.

h. Pastos

De acuerdo a lo mencionado en el "uso o aprovechamiento de la tierra", los pastos, sean naturales o cultivados, tienen gran importancia dentro de la economía agrícola nacional y por lo tanto resulta de interés cualquier comparación que se establezca entre el número de fincas y la extensión dedicada a pastizales, o entre cada uno de los tres grupos en que se ha clasificado a estas plantas.

Cuadro XXVII. DISTRIBUCION PORCENTUAL Y PORCENTAJE DE LAS FINCAS INFORMANTES DE PASTOS, SEGUN CLASE DE PASTO

Provincia	Distribución porcentual				
	Fincas inftes.	Total pastos	Pasto de corte	Potreros	Repasto
Costa Rica	100.0	100.0	100.0	100.0	100.0
San José.....	23.3	11.6	21.6	11.4	11.6
Alajuela.....	26.4	20.6	23.2	16.4	26.9
Cartago.....	8.4	7.7	38.5	10.7	2.5
Heredia.....	5.2	2.3	7.8	3.0	1.2
Guanacaste.....	20.7	41.2	3.0	41.6	41.5
Puntarenas.....	11.8	13.5	4.4	13.6	13.5
Limón.....	4.2	3.1	1.5	3.3	2.8

Provincia	Pasto de corte	Potrero	Repasto
Costa Rica	0.8	59.5	39.7
San José.....	1.5	58.7	39.8
Alajuela.....	0.9	47.2	51.9
Cartago.....	4.0	83.2	12.8
Heredia.....	2.7	77.7	19.6
Guanacaste.....	0.1	60.0	39.9
Puntarenas.....	0.3	59.9	39.8
Limón.....	0.4	63.6	36.0

La proporción en que los pastos se hallan distribuídos en el país se indica en los "porcentajes" dados en el cuadro XXVII. Sólo 0.8% de los pastizales son de corte, el 59.5% son potreros naturales y el 39.7% son pastos cultivados.

Esta misma distribución dentro de cada provincia indica que Cartago tiene la proporción más elevada, 4% de pastos de corte y Guanacaste solamente el 0.1% de la extensión de sus tierras de pastoreo. En cuanto a pastos cultivados, "repastos", Alajuela es la provincia que más alta proporción tiene con 51.9%.

La "distribución porcentual", al establecer la comparación entre provincias, indica que la mayor proporción de fincas con pastos se encuentra en Alajuela con 26.4% y Limón, con 4.2%, representa el porcentaje más bajo. A su vez Guanacaste tiene el 41.2% de la extensión total de pastos y Heredia solamente el 2.3%.

Cartago con el 38.5% tiene el más alto porcentaje de pastos de corte y Limón el más bajo con 1.5%.

Los "potreros" de Guanacaste son el 41.6% del total existente en el país y Heredia aporta el 3%. Igualmente Guanacaste tiene el 41.5% de los repastos del país y Heredia el 1.2%.

7. Cultivos Permanentes y Semi-permanentes

a. Café

No es necesario insistir en la importancia que tiene y representa para el país el cultivo del café. Por consiguiente toda información númerica que se logre compilar en relación con la

Este documento es propiedad de la Biblioteca del INEC

primera rama de la producción nacional nunca podrá ser considerada suficiente.

Cuadro XXVIII. DISTRIBUCION PORCENTUAL SEGUN TAMAÑO DE LAS FINCAS INFORMANTES DE CAFE, AREA COSECHADA Y PRODUCCION POR EDAD DE LOS CAFETALES

Tamaño de la finca (mzns.)	Total		
	Fincas informantes	Area cosechada	Producción
Costa Rica	100.0	100.0	100.0
1 a 4.....	32.4	9.6	8.0
5 a 9.....	19.4	10.4	8.8
10 a 14.....	10.6	7.4	6.1
15 a 19.....	6.1	5.5	4.7
20 a 29.....	8.0	7.5	6.9
30 a 49.....	8.9	9.0	7.5
50 a 99.....	8.3	14.2	14.3
100 a 174.....	3.4	9.9	11.0
175 a 249.....	1.2	4.5	4.6
250 a 499.....	0.9	7.0	8.4
500 a 999.....	0.4	7.2	10.3
1.000 a 1.499..	0.2	4.0	5.1
1.500 a 3.499..	0.2	3.4	4.0
3.500 y más....	...	0.4	0.3

Tamaño de la finca (mzns.)	Menor de 10 años		De 10 a 20 años		De 20 años y más	
	Area cosech.	Prod.	Area cosech.	Prod.	Area cosech.	Prod
Costa Rica	100.0	100.0	100.0	100.0	100.0	100.0
1 a 4.....	11.2	10.8	9.2	7.5	9.1	7.8
5 a 9.....	12.3	11.4	10.3	8.5	9.1	8.2
10 a 14.....	9.2	8.2	7.1	5.8	6.7	5.7
15 a 19.....	6.4	6.1	5.3	4.5	5.1	4.4
20 a 29.....	8.7	8.9	8.1	7.8	5.6	4.8
30 a 49.....	11.2	10.4	8.2	7.1	8.6	7.1
50 a 99.....	13.2	11.5	14.5	14.1	14.6	15.6
100 a 174.....	7.3	7.7	9.6	10.3	12.2	13.3
175 a 249.....	3.4	3.9	5.3	5.1	4.1	4.3
250 a 499.....	5.6	4.5	7.9	9.0	6.7	8.7
500 a 999.....	6.5	9.7	6.4	9.6	9.0	11.6
1.000 a 1.499..	2.7	3.2	5.1	7.5	3.4	2.1
1.500 a 3.499..	0.8	1.4	2.9	3.1	5.8	6.4
3.500 y más....	1.5	2.3	0.1	0.1	...	...

En la boleta del censo agropecuario (véase "Apendice") se incluyó una sección especial referente al café. Entre los datos investigados se obtuvieron los concernientes al número de fincas sembradas de café, a la extensión cosechada y a la producción obtenida.

El cuadro XXVIII indica, de acuerdo al tamaño, que un poco más del 60% de las fincas de café están comprendidas entre las de 1 a 14 manzanas de extensión, que el área sembrada representa el 2.7% del total y la producción, en estas mismas fincas, el 23%.

En los tamaños de 15 a 99 manzanas, el número de fincas es el 30%, la extensión sembrada el 36% y la producción el 33%. En las fincas mayores de 100 manzanas el número de explotaciones de café corresponde escasamente al 6%, pero su superficie equivale al 36% y la producción cerca del 50%.

Los porcentajes que se acaban de mencionar permiten sentar algunas conclusiones: (a) que existe una gran cantidad de fincas pequeñas dedicadas al cultivo del café (b) que la extensión y producción de dichas fincas son relativamente reducidas (c) que aproximadamente la mitad de la producción de café proviene de fincas "grandes".

En el mismo cuadro se comparan los porcentajes de extensión y producción de café según grupos de edad de los cafetales y el tamaño de las fincas. En fincas de 1 a 99 manzanas: las plantaciones menores de 10 años, representan el 72% del área y el 67% de la producción del grupo; para cafetales de 10 a 20 años la extensión el 63% y la producción el 55%; para cafetales mayores de 20 años, la extensión el 59% y la producción el 54%.

Para fincas de 100 manzanas en adelante, los cafetales menores de 10 años tienen el 28% de la extensión y el 33% de la producción; para los de 10 a 20 años la extensión es 37% y la producción 45%; para los de 20 años y más, la extensión es 41% y la producción 46%. Estos porcentajes indican que los rendimientos más altos, o sea la relación entre el área y la producción de café, corresponden a fincas mayores de 100 manzanas, siendo esta relación más elevada en los cafetales de 10 a 20 años.

Cuadro XXIX. DISTRIBUCION PORCENTUAL DE LAS FINCAS INFORMANTES DE CAFE, AREA COSECHADA Y PRODUCCION

Provincia	Fincas informantes	Area cosechada	Producción
Costa Rica	100.0	100.0	100.0
San José.....	41.6	35.7	33.1
Alajuela.....	22.6	18.9	14.8
Cartago.....	11.6	23.6	28.9
Heredia.....	14.1	17.5	20.9
Guanacaste.....	5.8	3.0	1.7
Puntarenas.....	3.5	1.1	0.6
Limón.....	0.8	0.2	...

La distribución de los cafetales por provincias muestra que en San José, Alajuela, Cartago y Heredia es donde se encuentran ubicadas la casi totalidad de las plantaciones de café. La provincia de San José tiene los porcentajes más altos con 41.6% de fincas, 35.7% de extensión y 33.1% de la producción. Limón, en cambio, tiene el 0.8% de fincas con 0.2% de las extensiones y la producción no alcanza ni a un milésimo del total. Las cifras explican que esa provincia debido a razones de clima y localización no es apta para el cultivo del café.

b. Caña de Azúcar

Es otro producto importante de este grupo. Su cultivo e industrialización ha ido incrementándose desde la terminación de la Segunda Guerra Mundial; basta saber que de país importador de azúcar se está convirtiendo en país exportador.

Este documento es propiedad de la Biblioteca del INEC

De las 11.024 fincas dedicadas a este cultivo, el 90% de ellas tienen de 1 a 99 manzanas de extensión, con el 58% del área sembrada de caña y el 46% de la producción; esto significa que más del 50% de la producción de caña proviene de fincas de 100 manzanas en adelante.

Cuadro XXX. DISTRIBUCION PORCENTUAL SEGUN TAMAÑO DE LAS FINCAS INFORMANTES DE CAÑA, AREA Y PRODUCCION

Tamaño de la finca (mzns)	Fincas inftes	Area sembrada y cosechada			Producción
		Total	Menos de 1 año	De 1 año y más	
Costa Rica	100.0	100.0	100.0	100.0	100.0
1 a 4.....	18.5	6.0	7.2	5.9	4.6
5 a 9.....	16.4	7.9	8.8	7.8	5.6
10 a 14.....	11.2	6.7	7.0	6.6	5.1
15 a 19.....	7.0	4.6	4.3	4.6	4.0
20 a 29.....	10.9	8.0	9.6	7.8	6.5
30 a 49.....	13.2	11.9	14.3	11.6	8.8
50 a 99.....	12.4	13.4	16.3	13.0	11.8
100 a 174.....	5.4	9.6	8.5	9.8	10.0
175 a 249.....	2.0	6.0	4.6	6.2	8.0
250 a 499.....	1.6	5.7	4.7	5.8	7.0
500 a 999.....	0.7	8.2	7.3	8.3	9.8
1.000 a 1.499..	0.3	7.4	3.8	7.8	12.6
1.500 a 3.499..	0.3	4.2	3.6	4.3	5.6
3.500 y más....	0.1	0.4	...	0.5	0.6

Como se puede observar en el cuadro XXX la extensión sembrada de caña está dividida en "menor de un año" y "de un año y más". En el primer grupo y para las fincas de 1 a 99 manzanas, hay el 67% de siembras nuevas y el 57% de mayores de un año, lo cual indica que en las fincas de 100 manzanas y más, el porcentaje de cañales nuevos es bastante bajo, como también de los cañales que tienen más de un año, pero estos últimos dan una mayor producción que en las fincas pequeñas como se demostró anteriormente.

Cuadro XXXI. DISTRIBUCION PORCENTUAL DE LAS FINCAS INFORMANTES DE CAÑA, AREA Y PRODUCCION

Provincia	Fincas inftes	Area sembrada y cosechada			Producción
		Total	Menos de 1 año	De 1 año y más	
Costa Rica	100.0	100.0	100.0	100.0	100.0
San José.....	35.5	18.8	22.1	18.3	11.9
Alajuela.....	32.2	41.9	41.0	42.0	43.8
Cartago.....	5.4	21.9	17.3	22.5	32.0
Heredia.....	6.3	5.3	2.6	5.6	4.1
Guanacaste.....	9.8	6.6	8.2	6.4	4.5
Puntarenas.....	9.0	4.5	7.1	4.2	2.7
Limón.....	1.8	1.0	1.7	1.0	1.0

La distribución por provincias indica que San José y Alajuela tienen el 67% de las fincas de caña, con el 60% de la extensión y el 55% de la producción. Sin embargo nótese que Cartago con el 5% de fincas, ocupa el 22% de la extensión y produce el 32% del total de caña.

Las cuatro provincias restantes, en conjunto, tienen el 27% de fincas, con el 17% de la extensión y el 12% de la producción.

c. Bananos

Como ya se ha mencionado este producto representa un fuerte renglón de las exportaciones, (el primer artículo en valor) aunque su producción está, en gran parte, en manos de una compañía extranjera, su distribución, cultivo y rendimiento presentan especiales características.

Cuadro XXXII. DISTRIBUCION PORCENTUAL SEGUN TAMAÑO DE LAS FINCAS INFORMANTES DE BANANO, DE PLANTAS Y PRODUCCION

Tamaño de la finca (mzns)	Fincas inftes	Plantas			Producción
		Total	En producción	No en producción	
Costa Rica	100.0	100.0	100.0	100.0	100.0
1 a 4.....	8.7	1.3	0.9	2.4	0.8
5 a 9.....	9.3	2.5	1.7	4.9	1.4
10 a 14.....	9.2	2.8	2.2	4.6	1.8
15 a 19.....	4.7	1.4	1.1	2.5	0.9
20 a 29.....	12.3	4.6	3.3	8.7	2.7
30 a 49.....	19.5	8.8	6.6	15.5	5.4
50 a 99.....	20.0	12.2	9.5	21.1	7.7
100 a 174.....	7.7	6.5	6.0	9.0	4.8
175 a 249.....	3.3	4.8	5.2	3.4	4.3
250 a 499.....	3.1	23.1	25.5	16.0	29.9
500 a 999.....	1.4	25.7	30.1	11.3	32.6
1.000 a 1.499..	0.4	1.2	1.5	0.1	1.7
1.500 a 3.499..	0.3	3.7	4.6	0.4	3.8
3.500 y más....	0.1	1.4	4.8	0.1	2.2

De acuerdo al tamaño, el mas alto porcentaje, 52% de fincas de banano, se presenta en los grupos comprendidos entre 20 a 99 manzanas. La mayor producción y número de plantas, ya que no se registra extensión, (véase "Notas Explicativas") se hallan en fincas de 250 a 99 manzanas, en estas mismas explotaciones se encuentra el 55% de plantas en producción.

Cuadro XXXIII. DISTRIBUCION PORCENTUAL DE LAS FINCAS INFORMANTES DE BANANO, DE PLANTAS Y PRODUCCION

Provincia	Fincas inftes	Plantas			Producción
		Total	En producción	No en producción	
Costa Rica	100.0	100.0	100.0	100.0	100.0
San José.....	19.2	3.2	2.7	4.9	2.2
Alajuela.....	24.6	14.1	10.7	25.1	8.7
Cartago.....	4.6	2.8	2.3	4.2	1.9
Heredia.....	1.6	7.2	7.5	6.3	6.1
Guanacaste.....	12.6	3.3	2.9	4.5	2.4
Puntarenas.....	20.2	51.2	58.4	28.1	66.1
Limón.....	17.2	18.2	15.5	26.9	12.6

La distribución de este producto por provincias indica que a pesar de ser un cultivo generalizado en todo el país, la mayor proporción de plantas en producción (58.4%) y el 66% de los racimos de bananos se encuentran en la provincia de Puntarenas, que es en donde están localizadas las plantaciones de la Compañía Bananera.

Cartago y Heredia son las provincias que menos producción de banano tienen.

Este documento es propiedad de la Biblioteca del INEC

8. Animales

a. Ganado Vacuno

En el capítulo dedicado a la ganadería, en especial al Ganado Vacuno, las cifras del censo ponen de relieve muchas características de esta industria hasta ahora desconocidas, como por ejemplo, que más del 60% de las fincas de una manzana y más, poseen por lo menos, un animal de esta clase.

En el cuadro XXXIV se puede ver como están distribuídas las fincas de ganado de acuerdo a su tamaño y el porcentaje de animales, por edad y sexo que les corresponde.

Cuadro XXXIV. DISTRIBUCION PORCENTUAL SEGUN TAMAÑO DE LAS FINCAS INFORMANTES DE GANADO VACUNO, POR EDAD Y SEXO

Tamaño de la finca (mzns.)	Fincas inftes.	Total ganado	Hembras	
			2 años y más	De 1 año a menos de 2
Costa Rica	100.0	100.0	100.0	100.0
1 a 4.....	15.3	2.4	2.7	1.8
5 a 9.....	14.7	3.2	3.5	2.7
10 a 14.....	10.5	3.1	3.4	2.8
15 a 19.....	6.6	2.4	2.6	2.3
20 a 29.....	11.1	5.0	5.3	4.9
30 a 49.....	14.3	8.3	8.7	8.7
50 a 99.....	14.5	14.2	15.0	15.5
100 a 174.....	6.4	11.7	12.0	13.0
175 a 249.....	2.5	7.1	7.0	7.7
250 a 499.....	2.2	10.3	10.4	10.8
500 a 999.....	1.1	8.0	7.1	7.8
1.000 a 1.499..	0.3	4.5	3.8	4.7
1.500 a 3.499..	0.4	6.9	5.8	6.2
3.500 y más....	0.1	12.9	12.7	11.1

Tamaño de la finca (mzns.)	Machos			Terneros y terneras	Bueyes de trabajo
	2 años y más	Engorde 2 años y más	De 1 año a menos de 2		
Costa Rica	100.0	100.0	100.0	100.0	100.0
1 a 4.....	1.1	0.4	1.5	2.8	6.2
5 a 9.....	1.9	0.8	2.1	3.6	8.3
10 a 14.....	2.2	0.4	2.1	3.6	6.8
15 a 19.....	1.9	0.5	1.7	2.8	5.0
20 a 29.....	4.6	1.2	4.1	5.8	8.9
30 a 49.....	9.0	2.6	6.8	9.6	12.4
50 a 99.....	16.3	5.9	12.4	15.8	16.6
100 a 174.....	12.4	8.1	12.4	11.9	9.9
175 a 249.....	7.1	6.2	7.6	7.4	5.5
250 a 499.....	10.0	12.0	11.8	9.8	5.6
500 a 999.....	7.1	15.5	9.4	6.2	4.8
1.000 a 1.499..	3.2	7.9	6.0	3.8	3.4
1.500 a 3.499..	5.2	14.6	10.2	5.6	3.6
3.500 y más....	18.0	23.9	11.9	11.3	3.0

El 87% de las fincas de esta clase están comprendidas entre 1 a 99 manzanas, conteniendo el 40% del total de ganado, o sea que en las fincas de 100 manzanas en adelante se localiza la mayor cantidad del ganado vacuno.

Obsérvese que el ganado de engorde, representa tan sólo el 12% en las fincas de 1 a 99 manzanas, esto es fácil de explicar por cuanto para el engorde de ganado es necesario disponer de considerables extensiones de potreros. A su vez las explotaciones del tamaño citado abarcan el 65% de los bueyes de trabajo, animales ampliamente utilizados en especial por el pequeño agricultor.

Cuadro XXXV. DISTRIBUCION PORCENTUAL DE LAS FINCAS INFORMANTES DE GANADO VACUNO, POR EDAD Y SEXO

Provincia	Fincas inftes.	Total ganado	Hembras	
			2 años y más	De 1 año a menos de 2
Costa Rica	100.0	100.0	100.0	100.0
San José.....	24.1	11.8	12.5	12.4
Alajuela.....	25.7	22.7	21.4	22.3
Cartago.....	9.5	8.6	10.4	9.5
Heredia.....	5.7	2.8	3.2	3.0
Guanacaste.....	20.2	38.3	38.2	36.6
Puntarenas.....	11.2	12.8	11.5	13.3
Limón.....	3.6	3.0	2.8	2.9

Provincia	Machos			Terneros y terneras	Bueyes de trabajo
	2 años y más	Engorde 2 años y más	De 1 año a menos de 2		
Costa Rica	100.0	100.0	100.0	100.0	100.0
San José.....	10.2	5.2	9.5	12.2	20.4
Alajuela.....	15.5	27.7	20.1	24.0	26.6
Cartago.....	5.3	2.9	5.7	7.3	14.2
Heredia.....	2.2	1.1	1.1	2.5	5.1
Guanacaste.....	49.1	42.4	45.4	38.8	21.0
Puntarenas.....	14.6	16.1	15.4	12.7	9.9
Limón.....	3.1	4.6	2.8	2.5	2.8

Cuadro XXXVI. PORCENTAJE SOBRE EL TOTAL DE GANADO VACUNO, POR EDAD Y SEXO

Provincia	Hembras		Machos		
	2 años y más (vacas)	1 año a menos de 2	2 años y más (toros)	Engorde	1 año y más menores de 2
Costa Rica	37.4	15.6	3.9	10.9	7.8
San José.....	39.5	16.3	3.3	4.7	6.3
Alajuela.....	35.2	15.4	2.7	13.2	6.9
Cartago.....	45.2	17.4	2.4	3.7	5.2
Heredia.....	43.9	17.3	3.0	4.3	3.1
Guanacaste.....	37.3	14.9	5.0	12.0	9.3
Puntarenas.....	33.5	16.2	4.4	13.7	9.4
Limón.....	35.2	15.2	4.1	16.9	7.5

Provincia	Terneros y terneras	Bueyes trabajo
Costa Rica	17.6	6.8
San José.....	18.2	11.7
Alajuela.....	18.6	8.0
Cartago.....	14.9	11.2
Heredia.....	15.8	12.6
Guanacaste.....	17.8	3.7
Puntarenas.....	17.5	5.3
Limón.....	14.7	6.4

Este documento es propiedad de la Biblioteca del INEC

La distribución porcentual por provincias indica que Alajuela, San José y Guanacaste, en su orden, son las que tienen el mayor número de fincas con ganado, pero el mayor porcentaje de animales, 38.3%, está en la provincia de Guanacaste y el porcentaje más bajo de éstos, 2.8% pertenece a Heredia.

Cuadro XXXVII. COMPARACION PORCENTUAL DEL AREA DE PASTOS Y DE LA CANTIDAD DE GANADO VACUNO

Provincia	Pastos	Ganado vacuno	Provincia	Pastos	Ganado vacuno
Costa Rica	100.0	100.0	Heredia.....	2.3	2.8
San José.....	11.6	11.8	Guanacaste....	41.2	38.3
Alajuela.....	20.6	22.7	Puntarenas....	13.5	12.8
Cartago.....	7.7	8.6	Limón.....	3.1	3.0

De acuerdo a la edad y sexo de los animales, los porcentajes más altos, tanto para el país como para cada una de las provincias, corresponden a vacas y los porcentajes más bajos se refieren a animales reproductores (toros).

Cuadro XXXVIII. DISTRIBUCION PORCENTUAL POR TAMAÑO DE LAS FINCAS INFORMANTES SOBRE CANTIDAD DE VACAS Y PRODUCCION DE LECHE

Tamaño de la finca (mzns.)	Fincas inftes.	Vacas secas y en producción 1/
Costa Rica	100.0	100.0
1 a 4.....	13.7	2.7
5 a 9.....	13.8	3.5
10 a 14.....	10.1	3.4
15 a 19.....	6.6	2.6
20 a 29.....	11.4	5.2
30 a 49.....	14.9	8.6
50 a 99.....	15.4	15.0
100 a 174.....	6.8	12.0
175 a 249.....	2.7	7.0
250 a 499.....	2.9	10.5
500 a 999.....	1.2	7.1
1.000 a 1.499..	0.4	3.8
1.500 a 3.499..	0.4	5.8
3.500 y más....	0.2	12.8
Tamaño de la finca (mzns.)	**Vacas ordeñadas ayer 1/**	**Producción diaria de leche 1/**
Costa Rica	100.0	100.0
1 a 4.....	4.0	3.4
5 a 9.....	4.8	4.2
10 a 14.....	4.5	4.0
15 a 19.....	3.5	3.3
20 a 29.....	6.6	6.1
30 a 49.....	10.9	10.5
50 a 99.....	17.0	16.3
100 a 174.....	12.9	13.8
175 a 249.....	6.9	6.6
250 a 499.....	9.8	11.4
500 a 999.....	6.4	6.8
1.000 a 1.499..	3.8	4.7
1.500 a 3.499..	4.0	4.1
3.500 y más....	4.9	4.8

1/ Se refiere al día anterior al censo

La comparación de las cifras relativas del área de pastos y del ganado existente, por provincias, indican que en San José, Alajuela, Cartago y Heredia, el porcentaje de ganado vacuno es superior al porcentaje de pastos, presentándose una situación inversa para las provincias de Guanacaste, Puntarenas y Limón. Esto no significa que en el primer caso haya mayor número de cabezas de ganado que manzanas de pastos, sino que la relación entre el número de animales y el área de pastos es más pequeña que el segundo de los casos nombrados.

b. Vacas Lecheras y Producción de Leche

Con el objeto de ilustrar someramente los puntos principales de la industria lechera se consignan aquí algunos datos tales como la distribución porcentual de las fincas, de acuerdo a su tamaño, que por lo menos poseen una vaca. El 86% de estas fincas están comprendidas entre 1 a 99 manzanas, tienen 41% del total de vacas y el 51% de las vacas ordeñadas el día anterior al del censo, cuya producción de leche corresponde al 48% del total o sea que las fincas mayores de 100 manzanas son las que producen más del 50% de la leche.

En el cuadro XXXVIII también es fácil notar cierto grado de concentración de estos porcentajes al rededor de las fincas que están entre 30 y 174 manzanas.

Cuadro XXXIX. DISTRIBUCION PORCENTUAL DE LAS FINCAS INFORMANTES SOBRE CANTIDAD DE VACAS Y PRODUCCION DE LECHE

Provincia	Fincas inftes.	Vacas secas y en producción 1/
Costa Rica	100.0	100.0
San José.....	23.2	12.5
Alajuela.....	25.6	21.4
Cartago.....	9.2	10.4
Heredia.....	5.5	3.2
Guanacaste.....	21.4	38.2
Puntarenas.....	11.5	11.5
Limón.....	3.6	2.8
Provincia	**Vacas ordeñadas ayer 1/**	**Producción diaria de leche 1/**
Costa Rica	100.0	100.0
San José.....	15.5	17.0
Alajuela.....	25.7	23.1
Cartago.....	14.5	22.3
Heredia.....	4.3	4.8
Guanacaste.....	25.9	20.6
Puntarenas.....	11.4	9.8
Limón.....	2.7	2.4

1/ Se refiere al día anterior al censo

Estos mismos porcentajes, al ser estudiados de acuerdo a su distribución por provincias, indican que el mayor porcentaje, 70% de fincas con vacas lecheras se encuentra en las provincias de Alajuela, San José y Guanacaste, que tienen el 67% de las vacas ordeñadas con el 60% de la producción. En este mismo cuadro se destacan los porcentajes correspondientes a la provincia de Cartago que con solamente el 9% de las fincas, tie-

Este documento es propiedad de la Biblioteca del INEC

ne el 14.5% de vacas ordeñadas y la producción alcanza el 22% del total de leche.

c. Ganado Porcino

No obstante que la explotación de este tipo de ganado necesita aún organizarse, como lo demuestra el hecho señalado anteriormente, que en algunas provincias existe hasta el 50% de estos animales en parcelas menores de una manzana, lo cual hace que prácticamente se le considere como una industria casera.

Cuadro XL. DISTRIBUCION PORCENTUAL POR TAMAÑO DE LAS FINCAS INFORMANTES DE GANADO PORCINO, SEGUN EDAD Y SEXO DE LOS ANIMALES

Tamaño de la finca (mzns)	Fincas inftes	Total animales	Cerdas 6 meses y más
Costa Rica	100.0	100.0	100.0
1 a 4.....	17.4	9.6	10.7
5 a 9.....	13.9	7.9	7.7
10 a 14.....	9.8	6.5	6.7
15 a 19.....	5.7	4.0	4.1
20 a 29.....	11.0	9.1	9.1
30 a 49.....	15.5	15.1	14.6
50 a 99.....	15.1	19.8	19.0
100 a 174.....	6.1	10.9	10.7
175 a 249.....	2.3	5.6	5.5
250 a 499.....	1.9	5.1	5.1
500 a 999.....	0.8	2.6	2.5
1.000 a 1.499..	0.2	0.8	0.9
1.500 a 3.499..	0.2	1.0	1.2
3.500 y más....	0.1	2.0	2.3

Tamaño de la finca (mzns)	Cerdos 6 meses y más	Cerdos y Cerdas menores 6 meses
Costa Rica	100.0	100.0
1 a 4.....	7.8	9.8
5 a 9.....	7.7	8.0
10 a 14.....	6.3	6.5
15 a 19.....	4.0	3.9
20 a 29.....	8.8	9.2
30 a 49.....	15.1	15.4
50 a 99.....	20.0	20.3
100 a 174.....	11.6	10.8
175 a 249.....	5.6	5.5
250 a 499.....	5.7	4.9
500 a 999.....	3.1	2.5
1.000 a 1.499..	0.8	0.8
1.500 a 3.499..	1.4	0.7
3.500 y más....	2.1	1.7

En el 88% de las fincas con cerdos que tienen de 1 a 99 manzanas, existe el 72% de estos animales, siendo en su mayoría hembras de 6 meses y más.

También puede observarse que cerca de la mitad de este ganado se halla en fincas que tienen de 30 a 174 manzanas de extensión, lo que indica que la crianza y explotación de cerdos está localizada en fincas del tamaño citado.

La distribución porcentual por provincias demuestra que la mayor parte de fincas con ganado porcino corresponde a Guanacaste, San José, Alajuela y Puntarenas, provincias en las cuales está más del 90% de los animales.

Cuadro XLI. DISTRIBUCION PORCENTUAL DE LAS FINCAS INFORMANTES DE GANADO PORCINO, POR EDAD Y SEXO DE LOS ANIMALES

Provincia	Fincas inftes.	Total animales	Cerdas 6 meses y más
Costa Rica	100.0	100.0	100.0
San José.....	24.5	16.4	17.0
Alajuela.....	22.4	16.8	17.3
Cartago.....	4.4	3.9	4.0
Heredia.....	2.7	1.2	1.4
Guanacaste.....	27.2	37.5	37.4
Puntarenas.....	15.2	20.8	19.1
Limón.....	3.6	3.4	3.8

Provincia	Cerdos 6 meses y más	Cerdos y Cerdas menores 6 meses
Costa Rica	100.0	100.0
San José.....	15.1	16.7
Alajuela.....	18.4	15.5
Cartago.....	4.9	3.2
Heredia.....	1.4	0.9
Guanacaste.....	36.7	38.1
Puntarenas.....	20.2	22.4
Limón.....	3.3	3.2

d. Gallos, Gallinas y Producción de Huevos

Con esta clase de animales y su explotación, hay una situación similar a la presentada por el ganado porcino. Más de una tercera parte de estas aves (gallos, gallinas, etc.) se encuentra en parcelas menores de una manzana.

Nótese que en las fincas de 1 a 14 manzanas hay más del 50% de las explotaciones con animales de esta clase, que a su vez tienen alrededor del 40% del total de aves, del de gallinas ponedoras y de producción de huevos, indicando con esto que la crianza y explotación de gallos y gallinas está concentrada en fincas relativamente pequeñas, siendo casi nula la contribución de las fincas grandes.

En cuanto a la distribución por edad de los animales, de acuerdo a los diferentes tamaños de fincas, hay una relación bastante semejante; lo mismo que entre el número de gallinas ponedoras y la producción de huevos.

Las provincias de San José y Alajuela tienen cierta preponderancia en este tipo de explotación; en efecto, en las dos provincias se registra alrededor del 50% de fincas, animales y producción de huevos.

9. Trabajadores Agrícolas

El cuadro de trabajadores agrícolas, tanto con sueldo como sin él, ocupados durante la semana del 15 al 20 de mayo de 1950 arroja un total de 131.898; su distribución porcentual por provincias indica que el porcentaje más alto corresponde a

Este documento es propiedad de la Biblioteca del INEC

la provincia de San José con 22.0% del total de trabajadores, el más bajo 5.2% a la de Limón. (Véase Gráfico 6)

Cuadro XLII. DISTRIBUCION PORCENTUAL POR TAMAÑO DE FINCAS INFORMANTES DE GALLOS, GALLINAS Y PRODUCCION DE HUEVOS

Tamaño de la finca (mzns.)	Fincas inftes	Gallos, gallinas, etc.		
		Total 1/	De 6 meses y más	Menores 6 meses
Costa Rica	100.0	100.0	100.0	100.0
1 a 4.....	25.9	20.3	19.9	20.7
5 a 9.....	16.1	14.4	14.3	14.5
10 a 14.....	10.0	9.4	9.4	9.4
15 a 19.....	5.6	5.6	5.6	5.6
20 a 29.....	9.6	9.6	9.6	9.7
30 a 49.....	12.6	13.3	13.2	13.5
50 a 99.....	11.6	14.1	14.1	14.2
100 a 174.....	4.5	6.0	6.2	5.8
175 a 249.....	1.7	2.7	2.8	2.6
250 a 499.....	1.4	2.3	2.4	2.1
500 a 999.....	0.6	1.2	1.3	1.1
1.000 a 1.499..	0.1	0.4	0.4	0.3
1.500 a 3.499..	0.2	0.4	0.4	0.3
3.500 y más....	0.1	0.3	0.4	0.2

Tamaño de la finca (mzns.)	Gallinas ponedoras 2/	Huevos recogidos en 1 día 2/
Costa Rica	100.0	100.0
1 a 4.....	20.1	18.7
5 a 9.....	14.4	13.6
10 a 14.....	9.5	9.3
15 a 19.....	5.6	5.7
20 a 29.....	9.7	9.9
30 a 49.....	13.1	13.7
50 a 99.....	14.0	14.8
100 a 174.....	6.1	6.4
175 a 249.....	2.7	2.9
250 a 499.....	2.4	2.4
500 a 999.....	1.3	1.4
1.000 a 1.499..	0.4	0.3
1.500 a 3.499..	0.4	0.4
3.500 y más....	0.3	0.5

1/ No están tomados en cuenta los existentes en parcelas menores de una manzana.
2/ Se refiere al día anterior al del censo.

La distribución porcentual de los trabajadores agrícolas por provincias y por sexos, indica que las provincias de San José y Alajuela ocupan el mayor número de varones, en cambio, a Guanacaste le pertenece el porcentaje más alto de mujeres ocupadas en labores agrícolas. (Véase Gráfico 7)

Comparando, en el cuadro XLIV, la distribución porcentual del número de trabajadores, con y sin sueldo, ocupados durante la semana del 15 al 20 de mayo de 1950, de acuerdo al tamaño de las fincas, en primer término llama la atención que en Costa Rica la actividad agrícola es en mayor proporción de tipo familiar o no remunerado; lo está demostrando el hecho de que el 51.8% de las personas que trabajan en agricultura lo hacen sin sueldo alguno.

También se observa que las fincas de 1 a 4 manzanas son las que ocupan el más alto porcentaje de los trabajadores, 14.7% y de éste, el 11.3% corresponde a trabajadores no asalariados y el 3.4% a trabajadores pagados.

Cuadro XLIII. DISTRIBUCION PORCENTUAL DE FINCAS INFORMANTES DE GALLOS, GALLINAS Y PRODUCCION DE HUEVOS

Provincia	Fincas inftes	Gallos, gallinas, etc.		
		Total 1/	De 6 meses y más	Menores 6 meses
Costa Rica	100.0	100.0	100.0	100.0
San José.....	26.2	27.1	26.4	28.0
Alajuela.....	24.9	23.3	23.4	23.2
Cartago.....	7.6	6.2	6.6	5.8
Heredia.....	4.7	4.7	4.9	4.4
Guanacaste.....	19.6	19.7	20.1	19.1
Puntarenas.....	12.2	14.5	14.0	15.1
Limón.....	4.8	4.5	4.6	4.4

Provincia	Gallinas ponedoras 2/	Huevos recogidos en 1 día 2/
Costa Rica	100.0	100.0
San José.....	26.7	24.7
Alajuela.....	25.3	23.1
Cartago.....	6.7	6.8
Heredia.....	5.3	5.1
Guanacaste.....	18.5	21.5
Puntarenas.....	13.4	14.8
Limón.....	4.1	4.0

1/ No están tomados en cuenta los existentes en parcelas menores de una manzana.
2/ Se refiere al día anterior al del censo.

Otra cosa de tomarse en cuenta es el hecho de que a medida que el tamaño de la finca se amplía, se aumenta la producción de los trabajadores pagados, para cada tamaño de finca y se disminuye el de los sin sueldo, esto se nota en especial en las fincas mayores de 100 manzanas.

GRAFICO Nº 6.- DISTRIBUCION PORCENTUAL DE LOS TRABAJADORES AGRICOLAS, POR PROVINCIAS: 1950

Este documento es propiedad de la Biblioteca del INEC

Nótese como el 20.9% de las fincas del país ocupan durante el mes de junio el mayor número de trabajadores; este porcentaje está influenciado por la gran cantidad de fincas pequeñas, de 1 a 9 manzanas, que durante ese mes y el de mayo inclusive, tienen que atender una doble actividad: la cosecha invierniz de varios productos (papas, frijoles, maíz, etc.) y la preparación y siembras para las cosechas de verano. (Véase gráfico 8)

Cuadro XLIV. DISTRIBUCION PORCENTUAL POR TAMAÑO DE LAS FINCAS INFORMANTES DE TRABAJADORES OCUPADOS DURANTE LA SEMANA DEL 15 AL 20 DE MAYO 1950

Tamaño de la finca (mzns.)	Total 1/	Con sueldo 1/	Sin sueldo 1/
Costa Rica	100.0	48.2	51.8
1 a 4.....	14.7	3.4	11.3
5 a 9.....	10.6	2.9	7.7
10 a 14.....	7.2	2.1	5.1
15 a 19.....	4.6	1.6	3.0
20 a 29.....	7.5	2.3	5.2
30 a 49.....	10.5	3.4	7.1
50 a 99.....	12.1	4.9	7.2
100 a 174.....	7.0	4.2	2.8
175 a 249.....	3.3	2.2	1.1
250 a 499.....	6.6	5.8	0.8
500 a 999.....	7.0	6.7	0.3
1.000 a 1.499..	3.3	3.2	0.1
1.500 a 3.499..	2.9	2.8	0.1
3.500 y más....	2.7	2.7	...

1/ La columna "total" indica la distribución porcentual del número de trabajadores por tamaño de la finca. Las columnas "con sueldo y sin sueldo" indican como se descompone el total anterior.

GRAFICO Nº 7.- DISTRIBUCION PORCENTUAL DEL TOTAL DE TRABAJADORES AGRICOLAS, HOMBRES Y MUJERES, POR PROVINCIAS, OCUPADOS DURANTE LA SEMANA DEL 15 AL 20 DE MAYO DE 1950

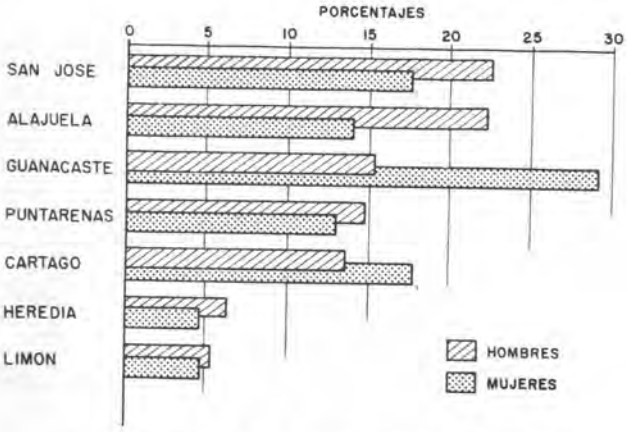

Para el 17.7% de las fincas el mes de mayor actividad es diciembre, en este porcentaje están comprendidas principalmente las fincas cafetaleras que son las que necesitan de un crecido número de brazos. El mes de julio es el menos activo ya que tan sólo el 1.7% de las fincas emplean durante ese tiempo el mayor número de trabajadores que en cualquier otro mes del año.

GRAFICO Nº 8.- DISTRIBUCION PORCENTUAL DEL NUMERO DE FINCAS SEGUN EL MES EN EL QUE OCUPARON EL MAYOR NUMERO DE TRABAJADORES: 1950

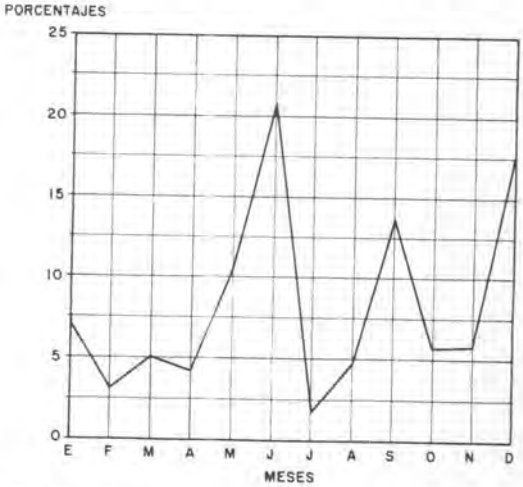

10. Abonos

Debido al incremento que en los últimos años ha venido

Cuadro XLV. FINCAS INFORMANTES SOBRE ABONO COMO PORCENTAJE DE TODAS LAS EXPLOTACIONES; SUPERFICIE ABONADA COMO PORCENTAJE DE EXTENSION EN FINCAS Y DEL AREA CULTIVADA

Provincia	Fincas inftes	Extensión en fincas		
		Area abonada	Con abono orgánico	Con abono químico
Costa Rica	8.0	1.8	0.6	1.2
San José.....	8.1	2.3	1.4	0.9
Alajuela.....	13.8	1.6	0.7	0.9
Cartago.....	15.8	3.8	1.7	2.1
Heredia.....	15.7	7.0	3.7	3.3
Guanacaste....	0.2	...	...	...
Puntarenas....	2.0	4.7	0.3	4.4
Limón.....	0.3	0.3	...	0.3

Provincia	Area cultivada		
	Area abonada	Con abono orgánico	Con abono químico
Costa Rica	9.3	3.0	6.3
San José.....	7.8	4.7	3.1
Alajuela.....	8.2	3.4	4.8
Cartago.....	24.5	11.1	13.4
Heredia.....	20.4	10.7	9.7
Guanacaste....	0.4	0.3	0.1
Puntarenas....	17.8	1.2	16.6
Limón.....	0.9	...	0.9

Este documento es propiedad de la Biblioteca del INEC

teniendo la aplicación de abonos para los diferentes cultivos, las cifras obtenidas por el censo y los números relativos que siguen, permiten tener una idea sobre su empleo y distribución en el país.

En el cuadro XLV se ha relacionado el número y extensión de las fincas abonadas con los totales correspondientes. Así se tiene que en todo el país solamente el 8% de las fincas utilizan abonos; que la extensión abonada representa el 1.8% del total de tierra en fincas; de este porcentaje, 0.6% corresponde al área con abonos orgánicos y 1.2% con abonos químicos. Al comparar el área cultivada ("tierra de labranza" más "tierra con árboles, matas y arbustos") con el área abonada, se tiene que ésta representa el 9.3%; con abono orgánico 3% y con químico 6.3%.

Estos mismos datos, comparados dentro de cada provincia, indican que Alajuela, Cartago y Heredia, son las provincias que tienen los porcentajes más altos de fincas y extensión abonadas. Los porcentajes más bajos se refieren a Guanacaste con 0.2% de fincas; el área abonada comparada con la extensión total no representa ni una milésima parte pero equivale al 0.4% de la extensión bajo cultivo.

Cuadro XLVI. DISTRIBUCION PORCENTUAL DE LAS FINCAS INFORMANTES Y AREA ABONADA SEGUN CLASE DE ABONO

Provincia	Fincas inftes	Superficie abonada		
		Total	Con abono orgánico	Con abono químico
Costa Rica	100.0	100.0	100.0	100.0
San José.....	25.6	14.7	27.3	8.6
Alajuela.....	41.4	14.9	19.2	12.8
Cartago.....	16.9	21.2	29.7	17.2
Heredia.....	12.7	8.4	13.7	5.9
Guanacaste.....	0.3	0.9	2.1	0.3
Puntarenas.....	2.9	38.8	8.0	53.5
Limón.....	0.2	1.1	...	1.7

La distribución porcentual indica que con excepción de Guanacaste y Limón, el porcentaje de fincas que utilizan abono es bastante apreciable, en cuanto a la extensión abonada el porcentaje más notorio es el de Puntarenas con 38.8%, sigue Cartago con 21.2%, San José y Alajuela tienen porcentajes similares. Estos porcentajes vienen a indicar, junto con las regiones, aproximadamente las clases de cultivos que se abonan; así en el caso de Puntarenas se sabe que la mayor proporción de abono es utilizada para el banano (Compañía Bananera) que en las provincias de San José y Alajuela la mayor aplicación corresponde al café y caña, en tanto que en Cartago buena parte del abono se aplica a papas.

En cuanto a clase, San José, Cartago, Alajuela y Heredia, son las que en mayor proporción utilizan abono orgánico; a Puntarenas le corresponde más de la mitad, 53.5% del área con abonos químicos.

11. Fuerza Motriz

Con el objeto de obtener una medida relativa de las fincas que dependen por ejemplo, enteramente del capital humano para sus faenas y de como se aplica la mecanización a las explotaciones, según tamaño, es lo que se propone el cuadro XLVIII.

Cuadro XLVII. FINCAS COMO PORCENTAJE DEL TOTAL DE EXPLOTACIONES, SEGUN TAMAÑO Y TIPO DE FUERZA MOTRIZ UTILIZADA

Tamaño de la finca (mzns)	Fuerza animal	Fuerza mecánica	Fuerza animal y mecánica	Ninguna fuerza animal ni mecánica
Costa Rica	16.6	0.5	0.5	82.4
1 a 4.....	12.7	0.2	0.1	87.0
5 a 9.....	16.7	0.2	0.2	82.9
10 a 14.....	18.7	0.2	0.2	80.9
15 a 19.....	19.4	0.6	0.3	79.7
20 a 29.....	17.3	0.4	0.3	82.0
30 a 49.....	16.4	0.4	0.5	82.7
50 a 99.....	17.3	0.4	1.0	81.3
100 a 174.....	21.7	1.2	1.0	76.1
175 a 249.....	25.5	0.6	2.5	71.4
250 a 499.....	25.5	3.5	2.8	68.2
500 a 999.....	25.0	7.3	4.0	63.7
1.000 a 1.499..	27.8	8.9	7.8	55.5
1.500 a 3.499..	19.8	13.2	12.3	54.7
3.500 y más....	14.3	32.6	24.5	28.6

Para las fincas comprendidas entre 1 a 4 manzanas, el 87% de éllas no utilizan fuerza animal ni mecánica. Por lo general alrededor del 80% de las fincas menores de 100 manzanas emplean fuerza humana.

Las fincas de 100 manzanas en adelante, muestran un incremento del uso de fuerza animal y mecánica, esta última llega al 32% para fincas de 3.500 manzanas y más.

Cuadro XLVIII. DISTRIBUCION PORCENTUAL DE LAS FINCAS SEGUN TIPO DE FUERZA MOTRIZ UTILIZADA

Provincia	Fuerza animal	Fuerza mecánica	Fuerza animal y mecánica	Ninguna fuerza animal ni mecánica
Costa Rica	100.0	100.0	100.0	100.0
San José.....	16.7	19.8	14.6	27.4
Alajuela.....	34.3	22.8	25.0	22.0
Cartago.....	13.5	14.6	23.6	7.5
Heredia.....	7.3	9.1	7.7	6.3
Guanacaste.....	13.1	9.1	9.1	19.2
Puntarenas.....	12.8	19.0	15.0	11.1
Limón.....	2.3	5.6	5.0	6.5

Al referirse a la distribución porcentual por provincias, se tiene que Alajuela representa el 34% de las fincas que utilizan fuerza animal y el 22% de las con fuerza mecánica. En tanto

Este documento es propiedad de la Biblioteca del INEC

que San José tiene el 27% de fincas trabajadas con fuerza humana solamente.

NOTAS EXPLICATIVAS

Advertencia

A continuación se consignan todas las aclaraciones que se han creído necesarias para una mejor apreciación de los datos que aparecen en cada uno de los cuadros siguientes:

Cuadros 1, 2, 3, 9 y 11

"En esquilmo" entiéndese pago de alquiler de terreno en producto.

"Gratuito", "Sin permiso" y "Otras formas" incluye a los llamados "parásitos"

"Otras formas" (correspondiente a "Régimen mixto") comprenden varias combinaciones de tenencia de tierra como: "propio y gratuito", "arrendado y en esquilmo, "arrendado y colono", etc.

Cuadro 5

"Otras formas" incluye todas aquellas formas de tenencia que no son "propio" o "arrendado".

Cuadro 6

Tierra de "Cosecha anual" comprende las tierras dedicadas a cultivos herbáceos no perennes, (maíz, arroz, frijoles, etc.) incluyendo los pastos de corte.

Tierra "En descanso" se refiere a tierras no cultivadas pero sujetas a rotación.

"Otra" también se refiere a tierras de cultivos anuales en las cuales se perdieron las cosechas o las ocupadas con cultivos a ser cosechados.

"Tierra con árboles, matas y arbustos" se refiere a las extensiones dedicadas a plantas para la producción de frutas u otros productos, sin incluir leña ni madera.

"Potreros" se refiere a tierras cubiertas de pastos naturales.

"Repastos" incluye a todas las tierras de pastoreo, con pastos cultivados que no son de corte.

"Charral" comprende tierras cubiertas de matas, arbustos, enredaderas y en general vegetales de toda especie de los que no se obtiene producto alguno.

"Bosques" son extensiones cubiertas de árboles para madera o leña.

"Otras tierras" comprenden todas las extensiones ocupadas por caminos, construcciones, ríos, etc. incluyéndose tierras áridas, cenegosas, etc.

Cuadro 7

"Fincas sin tierra de labranza" comprenden fincas que solamente tienen extensiones con cultivos de "árboles, matas y arbustos" (permanentes o semi-permanentes).

Cuadro 8

La definición de "Productor" y "Administrador" véase en la "Introducción".

Cuadros 12, 13, 14, 15 y 16

"Primera siembra" se considera aquí a la siembra hecha durante el verano (enero-abril) "Segunda siembra" a la siembra que se hace en invierno (mayo-diciembre)

Una fanega de maíz es igual a 768 libras

Una cajuela de frijoles es igual a 32 libras

Un quintal es igual a 100 libras de arroz pilado.

Cuadro 18

"Otras hortalizas" incluyen a todas los demás cultivos de esta clase para consumo humano.

"Otros cultivos" se refiere a cultivos transitorios, no hortícolas.

Cuadro 22

"Pastos de corte" incluye únicamente los terrenos con pastos que han sido cortados para heno, ensilaje o forraje verde

"Potreros" se refiere a las tierras cubiertas por pastos naturales.

"Repastos" incluye a tierras de pastoreo con pastos cultivados, que no son de corte.

Cuadro 23, 24 y 25

La producción se refiere a café en "fruta" o "cereza". Una fanega de café en fruta es igual a 125 libras de café en pergamino (seco)

Cuadro 27 y 28

Incluye tanto abono orgánico como químico

Cuadro 30

Una tonelada es igual a 20 quintales (2.000 libras)

"Manzana cortada" se refiere a caña de "1 año y más".

Cuadro 31

Incluye la caña "menor de 1 año" y la de "1 año y más".

Cuadro 32

Se refiere a quintales de cacao seco, en almendra.

Cuadro 32, 33, 34, 35 y 36

Debido a la modalidad de cultivo de la mayor parte de estas plantas, el censo prefirió consignar el número de éllas, (en producción y no en producción) en vez del área sembrada o cosechada. Cuadro 35 incluye sombra para cacao.

Cuadro 40 y 41

Una botella es igual a 67 centilítros.

Cuadro 55

"Otros" incluye toda otra clase de maquinaria agrícola: rastras, cosechadoras, sembradoras, etc.

Cuadro 56

Para este porcentaje se tomó en cuenta la superficie de "Tierra de labranza" más la de "árboles, matas y arbustos" (véase cuadro 6).

Notas Miscelaneas

Una manzana es igual a 6.989 metros^2

Un quintal es igual a 100 libras.

Este documento es propiedad de la Biblioteca del INEC

Este documento es propiedad de la Biblioteca del INEC

Cuadro 1. NUMERO DE FINCAS SEGUN EL REGIMEN DE EXPLOTACION, POR PROVINCIAS Y CANTONES: 1950

Provincia y cantón	Total de fincas	Bajo un solo régimen							Régimen mixto		
		Propio	Arrendado	En esquilmo	Gratuito	Sin permiso	Colono	Otras formas	Propio y arrend.	Propio y en esquil.	Otras formas
COSTA RICA											
Total.....	43.086	34.935	907	652	764	368	227	326	2.196	1.285	1.426
Provincias:											
San José.....	10.989	8.583	253	156	194	5	9	34	843	422	490
Alajuela.....	10.377	8.944	127	150	74	28	17	78	432	298	229
Cartago.....	3.701	3.013	101	16	75	80	35	37	209	39	96
Heredia.....	2.803	2.647	13	22	2	...	...	4	68	26	21
Guanacaste.....	7.804	5.876	149	263	159	63	19	49	413	413	400
Puntarenas.....	4.926	4.037	129	30	100	107	64	91	178	65	125
Limón.....	2.486	1.835	135	15	160	85	83	33	53	22	65
SAN JOSE											
Total.....	10.989	8.583	253	156	194	5	9	34	843	422	490
Cantón Central.....	249	242	3	1	...	...	...	...	2	...	1
Escazú.....	362	317	3	1	...	...	...	...	29	9	3
Desamparados.....	970	862	4	3	5	...	...	2	48	30	16
Puriscal.....	1.796	1.106	117	70	74	1	...	15	202	92	119
Tarrazú.....	633	583	...	1	1	...	...	1	18	14	15
Aserrí.....	779	701	3	3	4	...	6	...	30	17	15
Mora.....	788	490	28	24	18	...	...	...	118	57	53
Goicoechea.....	193	185	3	...	...	...	...	...	3	...	2
Santa Ana.....	415	294	20	3	...	...	...	3	70	15	10
Alajuelita.....	170	156	1	...	...	...	...	...	5	2	6
Coronado.....	325	296	3	...	...	...	1	...	21	3	1
Acosta.....	1.198	865	13	16	11	...	1	8	115	80	89
Tibás.....	99	94	1	...	1	...	...	...	1	...	2
Moravia.....	193	178	...	...	...	...	...	1	7	3	4
Montes de Oca.....	125	122	1	...	...	...	...	...	2	...	...
Turrubares.....	488	393	18	6	26	2	1	...	22	7	13
Dota.....	252	200	2	5	3	...	...	...	29	5	8
Curridabat.....	115	114	...	...	...	...	...	...	...	1	...
Pérez Zeledón.....	1.839	1.385	33	23	51	2	...	4	121	87	133
ALAJUELA											
Total.....	10.377	8.944	127	150	74	28	17	78	432	298	229
Cantón Central.....	1.726	1.544	20	40	4	...	...	3	56	42	17
San Ramón.....	1.617	1.225	16	59	25	...	...	9	99	121	63
Grecia.....	1.882	1.805	7	4	15	...	...	3	14	11	23
San Mateo.....	315	268	4	1	3	...	...	2	13	14	10
Atenas.....	836	547	47	34	8	...	...	2	126	51	21
Naranjo.....	662	633	1	...	1	1	...	...	11	8	7
Palmares.....	494	392	23	6	7	...	...	6	36	10	14
Poás.....	332	316	...	1	1	...	...	...	7	4	3
Orotina.....	254	200	4	2	1	...	...	1	34	6	6
San Carlos.....	1.467	1.314	2	2	8	25	4	29	24	21	38
Alfaro Ruiz.....	540	489	3	1	...	2	3	2	9	10	21
Valverde Vega.....	252	211	...	...	1	...	10	21	3	...	6

Este documento es propiedad de la Biblioteca del INEC

Cuadro 1. NUMERO DE FINCAS SEGUN EL REGIMEN DE EXPLOTACION, POR PROVINCIAS Y CANTONES: 1950 - Cont.

Provincia y cantón	Total de fincas	Bajo un solo régimen							Régimen mixto		
		Propio	Arrendado	En esquilmo	Gratuito	Sin permiso	Colono	Otras formas	Propio y arrend.	Propio y en esquil.	Otras formas
CARTAGO											
Total.....	3.701	3.013	101	16	75	80	35	37	209	39	96
ntón Central.....	888	770	14	1	1	...	...	1	72	8	21
raíso.....	469	417	11	1	4	...	1	...	22	2	11
Unión.....	193	185	...	...	...	...	...	1	5	...	2
méndez.....	214	146	8	3	29	2	4	1	6	5	10
rrialba.....	1.066	790	28	1	36	78	30	31	37	4	31
varado.....	323	239	23	7	4	...	...	2	26	8	14
reamuno.....	240	183	14	1	1	...	...	...	29	7	5
Guarco.....	308	283	3	2	...	...	...	1	12	5	2
HEREDIA											
Total.....	2.803	2.647	13	22	2	...	...	4	68	26	21
ntón Central.....	555	545	1	1	...	...	...	1	3	...	4
arba.....	327	320	...	...	...	...	...	1	4	1	1
nto Domingo.....	542	519	1	...	...	...	...	...	15	3	4
nta Bárbara.....	412	390	2	1	2	...	...	2	9	3	3
n Rafael.....	391	370	2	1	...	...	...	...	3	11	4
n Isidro.....	228	203	2	2	...	...	...	...	14	4	3
lén.....	173	140	3	15	...	...	...	...	12	2	1
lores.....	175	160	2	2	...	...	...	...	8	2	1
GUANACASTE											
Total.....	7.804	5.876	149	263	159	63	19	49	413	413	400
ntón Central.....	676	568	8	31	...	...	3	1	41	12	12
icoya.....	3.016	2.374	57	62	96	7	1	8	177	95	139
nta Cruz.....	1.071	801	12	15	6	26	2	4	49	82	74
agaces.....	434	338	2	17	6	29	1	...	7	14	20
arrillo.....	677	344	5	114	4	1	11	4	29	128	37
ñas.....	372	269	4	4	5	...	...	4	30	16	40
bangares.....	734	563	13	5	28	...	1	...	30	32	62
ilarán.....	824	619	48	15	14	...	...	28	50	34	16
PUNTARENAS											
Total.....	4.926	4.037	129	30	100	107	64	91	178	65	125
Cantón Central.....	1.615	1.351	20	19	44	4	9	57	48	30	33
Esparta.....	511	387	14	6	11	...	...	1	53	17	22
Buenos Aires.....	1.009	887	17	...	16	1	11	...	40	1	36
Montes de Oro.....	491	403	13	3	15	1	...	5	26	15	10
Osa.....	342	244	3	1	1	86	2	1	2	...	2
Aguirre.....	477	346	47	1	9	12	17	25	7	...	13
Golfito.....	481	419	15	...	4	3	25	2	2	2	9
LIMON											
Total.....	2.486	1.835	135	15	160	85	83	33	53	22	65
Cantón Central.....	1.096	820	94	3	143	11	2	6	8	...	9
Pococí.....	1.064	777	13	8	15	47	72	20	41	22	49
Siquirres.....	326	238	28	4	2	27	9	7	4	...	7

Este documento es propiedad de la Biblioteca del INEC

EXPLOTACIONES AGRICOLAS

Cuadro 2. NUMERO DE FINCAS SEGUN LA EXTENSION Y SU REGIMEN DE EXPLOTACION, POR PROVINCIAS: 1950

Provincia y cantón	Total de fincas	Bajo un solo régimen							Régimen mixto		
		Propio	Arrendado	En esquilmo	Gratuito	Sin permiso	Colono	Otras formas	Propio y arrend.	Propio y en esquil.	Otras formas
COSTA RICA											
Total.....	43.086	34.935	907	652	764	368	227	326	2.196	1.285	1.426
Manzanas:											
De 1 a 4.....	12.004	9.050	550	479	517	78	25	100	564	355	286
De 5 a 9.....	6.972	5.151	152	115	164	69	39	32	573	338	339
De 10 a 14.....	4.263	3.377	82	32	44	45	32	22	289	169	171
De 15 a 19.....	2.309	1.895	16	8	15	23	13	20	143	87	89
De 20 a 29.....	3.897	3.315	30	7	9	42	26	50	189	116	113
De 30 a 49.....	5.107	4.441	34	6	9	59	51	51	189	97	170
De 50 a 99.....	4.703	4.163	24	3	5	40	27	36	142	94	169
De 100 a 174.....	1.895	1.727	10	1	1	10	7	9	55	21	54
De 175 a 249.....	725	679	...	...	...	...	3	2	22	2	17
De 250 a 499.....	638	599	3	...	...	1	2	2	16	3	12
De 500 a 999.....	328	312	4	...	...	1	2	1	7	...	1
De 1.000 a 1.499..	90	85	...	...	...	...	...	...	3	1	1
De 1.500 a 3.499..	106	96	...	1	...	...	...	1	3	1	4
De 3.500 y más....	49	45	2	...	...	...	...	...	1	1	...
SAN JOSE											
Total.....	10.989	8.583	253	156	194	5	9	34	843	422	490
Manzanas:											
De 1 a 4.....	3.864	2.810	196	128	154	1	...	24	257	138	156
De 5 a 9.....	2.067	1.450	35	23	34	...	...	3	273	117	132
De 10 a 14.....	1.109	858	13	3	2	...	...	4	100	62	67
De 15 a 19.....	546	540	3	1	1	...	...	...	50	27	24
De 20 a 29.....	835	700	2	1	...	1	3	...	61	35	32
De 30 a 49.....	1.051	917	2	...	2	3	5	2	51	24	45
De 50 a 99.....	833	755	1	...	1	...	...	1	33	16	26
De 100 a 174.....	347	326	1	...	...	...	1	...	10	3	6
De 175 a 249.....	116	112	...	...	...	...	...	...	4	...	...
De 250 a 499.....	69	65	...	...	...	...	...	...	3	...	1
De 500 a 999.....	35	34	...	...	...	...	...	...	1	...	...
De 1.000 a 1.499..	8	8	...	...	...	...	...	...	...	...	...
De 1.500 a 3.499..	7	6	...	...	...	...	...	...	...	...	1
De 3.500 y más....	2	2	...	...	...	...	...	...	...	...	...
ALAJUELA											
Total.....	10.377	8.944	127	150	74	28	17	78	432	298	229
Manzanas:											
De 1 a 4.....	2.923	2.365	100	119	53	1	1	23	128	92	41
De 5 a 9.....	1.805	1.478	17	22	16	1	2	4	116	97	52
De 10 a 14.....	1.068	923	2	3	2	2	3	4	60	45	24
De 15 a 19.....	630	557	1	2	1	1	...	4	30	20	14
De 20 a 29.....	917	834	2	...	2	4	3	14	30	12	16
De 30 a 49.....	1.128	1.021	2	2	...	11	5	14	32	12	29
De 50 a 99.....	1.063	971	2	2	...	7	2	12	17	13	37
De 100 a 174.....	420	389	1	...	...	1	1	1	12	5	10
De 175 a 249.....	170	163	...	...	...	...	...	...	3	1	3
De 250 a 499.....	144	137	...	...	...	...	...	1	2	1	3
De 500 a 999.....	66	63	...	...	...	...	...	1	2	...	...
De 1.000 a 1.499..	20	20	...	...	...	...	...	...	...	...	...
De 1.500 a 3.499..	20	20	...	...	...	...	...	...	...	...	...
De 3.500 y más....	3	3	...	...	...	...	...	...	...	...	...

Este documento es propiedad de la Biblioteca del INEC

Cuadro 2. NUMERO DE FINCAS SEGUN LA EXTENSION Y SU REGIMEN DE EXPLOTACION, POR PROVINCIAS: 1950 - Cont.

Provincia y cantón	Total de fincas	Bajo un solo régimen							Régimen mixto		
		Propio	Arrendado	En esquilmo	Gratuito	Sin permiso	Colono	Otras formas	Propio y arrend.	Propio y en esquil.	Otras formas
CARTAGO											
Total.....	3.701	3.013	101	16	75	80	35	37	209	39	96
nzanas:											
De 1 a 4.....	1.359	1.067	70	11	66	47	5	2	56	18	17
De 5 a 9.....	694	527	15	3	4	25	19	3	51	11	36
De 10 a 14.....	336	278	6	2	3	4	3	2	26	2	10
De 15 a 19.....	180	146	1	...	...	1	2	4	15	2	9
De 20 a 29.....	259	218	1	...	1	2	1	11	17	3	5
De 30 a 49.....	297	249	3	...	1	...	3	10	19	1	11
De 50 a 99.....	261	229	3	...	...	1	2	3	14	2	7
De 100 a 174.....	139	131	2	...	...	...	...	1	4	...	1
De 175 a 249.....	54	50	...	...	...	...	...	1	3	...	...
De 250 a 499.....	55	53	...	...	...	...	...	...	2	...	...
De 500 a 999.....	31	30	...	...	...	...	...	...	1	...	...
De 1.000 a 1.499..	20	20	...	...	...	...	...	...	...	...	...
De 1.500 a 3.499..	13	12	...	...	...	...	...	...	1	...	...
De 3.500 y más....	3	3	...	...	...	...	...	...	...	...	...
HEREDIA											
Total.....	2.803	2.647	13	22	2	...	...	4	68	26	21
anzanas:											
De 1 a 4.....	1.420	1.347	8	17	2	...	...	1	30	12	3
De 5 a 9.....	505	471	3	2	...	...	...	1	13	8	7
De 10 a 15.....	226	209	1	2	...	...	...	1	11	1	1
De 15 a 19.....	115	107	...	...	...	...	...	...	4	2	2
De 20 a 29.....	164	158	...	...	...	...	...	...	4	1	1
De 30 a 49.....	146	139	1	1	...	...	...	1	1	2	1
De 50 a 99.....	126	117	...	...	...	...	...	...	4	...	5
De 100 a 174.....	48	46	...	...	...	...	...	...	1	...	1
De 175 a 249.....	24	24	...	...	...	...	...	...	...	...	...
De 250 a 499.....	13	13	...	...	...	...	...	...	...	...	...
De 500 a 999.....	14	14	...	...	...	...	...	...	...	...	...
De 1.000 a 1.499..	1	1	...	...	...	...	...	...	...	...	...
De 1.500 a 3.499..	1	1	...	...	...	...	...	...	...	...	...
De 3.500 y más....	...	...	...	...	...	...	...	...	...	...	...
GUANACASTE											
Total.....	7.804	5.876	149	263	159	63	19	49	413	413	400
anzanas:											
De 1 a 4.....	1.297	678	91	184	108	1	9	33	68	80	45
De 5 a 9.....	947	553	35	52	40	8	4	9	77	88	81
De 10 a 14.....	691	506	3	16	7	6	1	3	51	50	48
De 15 a 19.....	387	288	1	4	1	6	2	1	28	31	25
De 20 a 29.....	857	697	4	4	1	12	...	1	50	51	37
De 30 a 49.....	1.208	1.031	4	2	1	17	1	...	54	45	53
De 50 a 99.....	1.375	1.185	6	...	...	11	1	2	47	55	68
De 100 a 174.....	532	470	3	1	1	2	...	...	21	9	25
De 175 a 249.....	199	181	...	...	...	...	...	...	7	1	10
De 250 a 499.....	168	152	...	...	...	...	1	...	6	2	7
De 500 a 999.....	74	72	1	...	...	...	...	...	1	...	...
De 1.000 a 1.499..	12	10	...	...	...	...	...	...	2	...	...
De 1.500 a 3.499..	35	33	...	...	...	...	...	...	...	1	1
De 3.500 y más....	22	20	1	...	...	...	...	...	1	...	...

Este documento es propiedad de la Biblioteca del INEC

Cuadro 2. NUMERO DE FINCAS SEGUN LA EXTENSION Y SU REGIMEN DE EXPLOTACION, POR PROVINCIAS: 1950 - Cont.

Provincia y cantón	Total de fincas	Bajo un solo régimen							Régimen mixto		
		Propio	Arrendado	En esquilmo	Gratuito	Sin permiso	Colono	Otras formas	Propio y arrend.	Propio y en esquil.	Otras formas
PUNTARENAS											
Total.....	4.926	4.037	129	30	100	107	64	91	178	65	125
Manzanas:											
De 1 a 4.....	578	380	49	15	66	10	...	9	19	11	19
De 5 a 9.....	447	293	18	10	23	16	3	8	37	13	26
De 10 a 14.....	359	262	26	3	3	16	...	4	30	5	10
De 15 a 19.....	244	189	4	...	2	14	2	10	11	3	9
De 20 a 29.....	576	492	9	...	1	10	7	16	17	12	12
De 30 a 49.....	1.049	916	10	1	3	16	27	22	28	8	18
De 50 a 99.....	903	795	9	1	2	16	15	15	23	8	19
De 100 a 174.....	363	327	2	...	...	7	4	6	6	4	7
De 175 a 249.....	134	123	...	...	...	...	3	...	4	...	4
De 250 a 499.....	156	149	2	...	...	1	1	1	1	...	1
De 500 a 999.....	76	72	...	...	...	1	2	...	1	...	...
De 1.000 a 1.499..	20	19	...	...	...	...	...	...	1	...	...
De 1.500 a 3.499..	12	12	...	...	...	...	...	...	...	...	...
De 3.500 y más....	9	8	...	...	...	...	...	...	...	1	...
LIMON											
Total.....	2.486	1.835	135	15	160	85	83	33	53	22	65
Manzanas:											
De 1 a 4.....	563	403	36	5	68	18	10	8	6	4	5
De 5 a 9.....	507	379	29	3	47	19	11	4	6	4	5
De 10 a 14.....	474	341	31	3	27	17	25	4	11	4	11
De 15 a 19.....	107	68	6	1	10	1	7	1	5	2	6
De 20 a 29.....	289	216	12	2	4	13	12	8	10	2	10
De 30 a 49.....	228	168	12	...	2	12	10	2	4	5	13
De 50 a 99.....	142	111	3	...	2	5	7	3	4	...	7
De 100 a 174.....	46	38	1	...	...	...	1	1	1	...	4
De 175 a 249.....	28	26	...	...	...	...	...	1	1	...	...
De 250 a 499.....	33	30	1	...	...	...	...	...	2	...	...
De 500 a 999.....	32	27	3	...	...	...	...	...	1	...	1
De 1.000 a 1.499..	9	7	...	...	...	...	...	...	...	1	1
De 1.500 a 3.499..	18	12	...	1	...	...	...	1	2	...	2
De 3.500 y más....	10	9	1	...	...	...	...	...	...	...	...

Este documento es propiedad de la Biblioteca del INEC

Cuadro 3. SUPERFICIE TOTAL DE LAS FINCAS, SEGUN LA EXTENSION Y SU REGIMEN DE EXPLOTACION, POR PROVINCIAS: 1950

Provincia y tamaño de la finca	Bajo un solo régimen (manzanac)							Régimen mixto (manzanas)		
	Propia	Arrendado	En esquilmo	Gratuito	Sin permiso	Colono	Otras formas	Propia y arrend.	Propia y en esquil.	Otras formas
COSTA RICA										
Total.....	2.326.128	18.637	4.903	3.924	10.030	8.889	10.782	129.990	25.838	53.099
anzanas:										
De 1 a 4.....	21.636	1.385	1.165	1.231	232	70	253	1.474	901	926
De 5 a 9.....	34.479	1.020	726	1.040	474	268	209	3.795	2.210	2.303
De 10 a 14.....	39.267	980	341	532	541	403	285	3.477	1.949	2.014
De 15 a 19.....	31.297	304	120	271	383	239	332	2.366	1.476	1.497
De 20 a 29.....	77.879	768	170	177	1.017	645	1.206	4.381	2.672	2.620
De 30 a 49.....	163.625	1.202	189	276	2.253	2.057	1.913	7.047	3.679	6.614
De 50 a 99.....	273.670	1.637	173	287	2.631	1.867	2.457	9.673	6.161	13.335
De 100 a 174.....	213.216	1.481	101	110	1.387	840	1.226	7.177	2.774	6.601
De 175 a 249.....	141.408	...	...	...	...	636	427	4.624	644	3.487
De 250 a 499.....	206.015	1.094	...	...	354	637	558	6.186	634	4.186
De 500 a 999.....	210.420	2.624	...	...	758	1.227	500	7.404	...	1.379
De 1.000 a 1.499..	102.250	...	...	...	...	...	...	1.345	1.062	1.161
De 1.500 a 3.499..	192.250	...	1.918	...	...	...	1.416	7.321	1.676	8.976
De 3.500 y más....	618.716	6.142	...	...	...	...	...	63.720	...	...
SAN JOSE										
Total.....	274.782	1.312	449	789	214	328	273	13.641	5.395	9.541
Manzanas:										
De 1 a 4.....	6.392	487	307	368	2	...	53	675	364	495
De 5 a 9.....	9.603	225	119	217	...	...	29	1.741	763	920
De 10 a 14.....	9.856	163	23	32	...	...	46	1.210	715	792
De 15 a 19.....	8.939	64	...	33	...	...	...	816	448	400
De 20 a 29.....	16.376	68	...	...	20	66	...	1.349	767	793
De 30 a 49.....	33.464	65	...	71	92	162	85	1.859	918	1.747
De 50 a 99.....	49.932	90	...	68	...	...	60	2.190	995	1.715
De 100 a 174.....	40.299	150	...	...	100	100	...	1.131	425	766
De 175 a 249.....	23.411	...	...	...	...	...	...	886	...	...
De 250 a 499.....	21.605	...	...	...	...	...	...	1.133	...	306
De 500 a 999.....	23.573	...	...	...	...	...	...	651	...	...
De 1.000 a 1.499..	9.780	...	...	...	...	...	...	...	...	...
De 1.500 a 3.499..	13.589	...	...	...	...	...	...	...	...	1.607
De 3.500 y más....	7.963	...	...	...	...	...	...	...	...	...
ALAJUELA										
Total.....	414.571	744	675	298	1.170	590	2.856	9.571	4.369	8.090
Manzanas:										
De 1 a 4.....	5.601	246	262	104	2	3	50	298	232	139
De 5 a 9.....	10.040	121	159	106	8	12	24	764	613	347
De 10 a 14.....	10.682	23	37	23	26	33	40	701	527	263
De 15 a 19.....	9.194	16	33	18	15	...	63	495	348	244
De 20 a 29.....	19.197	40	...	47	85	80	357	705	265	367
De 30 a 49.....	37.190	38	82	...	393	195	572	1.221	403	1.062
De 50 a 99.....	63.094	110	102	...	527	135	830	1.025	959	2.578
De 100 a 174.....	46.919	150	...	...	114	132	150	1.743	689	1.379
De 175 a 249.....	33.466	...	...	...	...	...	...	849	...	568
De 250 a 499.....	47.440	...	...	...	...	...	270	650	333	1.143
De 500 a 999.....	40.012	...	...	...	...	...	500	1.120	...	...
De 1.000 a 1.499..	22.866	...	...	...	...	...	...	...	...	...
De 1.500 a 3.499..	41.782	...	...	...	...	...	...	...	...	...
De 3.500 y más....	27.088	...	...	...	...	...	...	...	...	...

Este documento es propiedad de la Biblioteca del INEC

Cuadro 3. SUPERFICIE TOTAL DE LAS FINCAS, SEGUN LA EXTENSION Y SU REGIMEN DE EXPLOTACION, POR PROVINCIAS: 1950 - Cont.

Provincia y tamaño de la finca	Bajo un solo régimen (manzanas)							Régimen mixto (manzanas)		
	Propia	Arrendado	En esquilmo	Gratuito	Sin permiso	Colono	Otras formas	Propia y arrend.	Propia y en esquil.	Otras formas
CARTAGO										
Total.....	254.234	971	52	176	510	529	1.272	7.536	528	1.772
Manzanas:										
De 1 a 4.....	2.422	152	20	177	151	15	9	127	46	51
De 5 a 9.....	3.449	100	20	25	159	140	19	305	69	253
De 10 a 14.....	3.202	70	12	34	45	35	47	315	20	119
De 15 a 19.....	2.430	18	...	...	15	33	72	258	33	152
De 20 a 29.....	5.064	22	...	...	60	25	250	384	61	116
De 30 a 49.....	9.120	121	...	...	30	145	354	740	...	433
De 50 a 99.....	15.535	234	...	...	50	136	206	1.017	130	522
De 100 a 174.....	16.526	254	...	...	...	...	100	630	169	126
De 175 a 249.....	10.445	...	...	...	...	...	215	620	...	...
De 250 a 499.....	18.518	...	...	...	...	...	...	1.160	...	...
De 500 a 999.....	21.322	...	...	...	...	...	...	500	...	...
De 1.000 a 1.499..	25.138	...	...	...	...	...	...	...	...	...
De 1.500 a 3.499..	24.573	...	...	...	...	...	...	1.480	...	...
De 3.500 y más....	96.490	...	...	...	...	...	...	...	...	...
HEREDIA										
Total.....	54.777	82	67	2	...	...	48	894	283	683
Manzanas:										
De 1 a 4.....	2.981	24	40	2	...	...	1	86	35	19
De 5 a 9.....	3.105	18	14	...	...	...	5	107	52	57
De 10 a 14.....	2.417	10	13	...	...	...	12	129	23	11
De 15 a 19.....	1.762	...	...	...	...	...	...	71	34	36
De 20 a 29.....	3.733	...	...	...	...	...	...	84	26	22
De 30 a 49.....	5.097	30	...	...	...	...	30	36	113	34
De 50 a 99.....	7.855	...	...	...	...	...	...	261	...	334
De 100 a 174.....	5.586	...	...	...	...	...	...	120	...	170
De 175 a 249.....	4.971	...	...	...	...	...	...	...	...	...
De 250 a 499.....	4.400	...	...	...	...	...	...	...	...	...
De 500 a 999.....	9.713	...	...	...	...	...	...	...	...	...
De 1.000 a 1.499..	1.100	...	...	...	...	...	...	...	...	...
De 1.500 a 3.499..	2.057	...	...	...	...	...	...	...	...	...
De 3.500 y más....	...	...	...	...	...	...	...	...	...	...
GUANACASTE										
Total.....	827.817	2.139	1.354	776	2.043	537	472	81.697	12.106	19.225
Manzanas:										
De 1 a 4.....	2.085	230	477	254	4	23	82	209	190	148
De 5 a 9.....	3.746	241	328	247	57	21	51	532	598	521
De 10 a 14.....	5.793	32	185	93	75	10	30	633	557	571
De 15 a 19.....	4.763	15	70	19	110	30	21	456	515	411
De 20 a 29.....	16.435	104	121	23	291	...	21	1.199	1.220	859
De 30 a 49.....	38.001	131	72	30	616	42	...	2.007	1.747	2.082
De 50 a 99.....	78.091	391	...	...	666	57	165	3.191	3.631	4.473
De 100 a 174.....	58.084	395	101	110	224	...	102	2.703	1.027	2.990
De 175 a 249.....	38.052	...	...	...	...	...	...	1.260	644	2.152
De 250 a 499.....	52.335	...	...	...	...	354	...	1.948	301	2.385
De 500 a 999.....	48.735	600	...	...	...	...	...	2.494	...	...
De 1.000 a 1.499..	12.104	...	...	...	...	...	...	1.345	...	...
De 1.500 a 3.499..	65.495	...	...	...	...	...	...	...	1.676	2.633
De 3.500 y más....	404.098	...	...	...	...	...	...	63.720	...	...

Este documento es propiedad de la Biblioteca del INEC

Cuadro 3. SUPERFICIE TOTAL DE LAS FINCAS, SEGUN LA EXTENSION Y SU REGIMEN DE EXPLOTACION, POR PROVINCIAS: 1950 - Cont.

Provincia y tamaño de la finca	Bajo un solo régimen (manzanas)							Régimen mixto (manzanas)		
	Propia	Arrendado	En esquilmo	Gratuito	Sin permiso	Colono	Otras formas	Propia y arrend.	Propia y en esquil.	Otras formas
PUNTARENAS										
Total.....	357.029	3.010	241	680	4.434	5.072	3.444	6.867	1.777	4.656
Manzanas:										
De 1 a 4.....	977	151	37	188	31	...	30	61	29	55
De 5 a 9.....	1.950	125	64	131	106	18	55	268	86	173
De 10 a 14.....	2.999	319	34	30	189	...	44	350	58	125
De 15 a 19.....	3.064	86	...	38	226	54	160	189	64	153
De 20 a 29.....	11.650	224	...	21	236	167	377	460	288	231
De 30 a 49.....	34.230	376	35	103	627	1.102	788	1.047	342	702
De 50 a 99.....	51.331	614	71	169	958	1.097	970	1.635	446	1.380
De 100 a 174.....	40.954	390	...	...	949	488	732	710	464	718
De 175 a 249.....	25.508	...	...	...	...	636	...	782	...	767
De 250 a 499.....	51.789	725	...	...	354	283	288	467	...	352
De 500 a 999.....	47.684	...	...	...	758	1.227	...	898	...	...
De 1.000 a 1.499..	22.845	...	...	...	...	...	...	...	...	...
De 1.500 a 3.499..	22.092	...	...	...	...	...	...	...	...	...
De 3.500 y más....	39.956	...	...	...	...	...	...	...	...	...
LIMON										
Total.....	142.918	10.379	2.065	1.203	1.659	1.833	2.417	9.784	1.380	9.132
Manzanas:										
De 1 a 4.....	1.178	95	22	198	42	29	28	18	5	19
De 5 a 9.....	2.586	190	22	314	144	77	26	78	29	32
De 10 a 14.....	4.318	363	37	320	206	325	66	139	49	133
De 15 a 19.....	1.145	105	17	163	17	122	16	81	34	101
De 20 a 29.....	5.424	310	49	86	325	307	201	200	45	232
De 30 a 49.....	6.523	441	...	72	495	411	84	137	156	554
De 50 a 99.....	7.832	198	...	50	430	442	226	354	...	333
De 100 a 174.....	4.848	142	...	...	...	120	142	140	...	452
De 175 a 249.....	5.555	...	...	...	...	...	212	227	...	...
De 250 a 499.....	9.928	369	...	...	...	...	...	828	...	...
De 500 a 999.....	19.381	2.024	...	...	...	...	...	1.741	...	1.379
De 1.000 a 1.499..	8.417	...	...	...	...	...	...	...	1.062	1.161
De 1.500 a 3.499..	22.662	...	1.918	...	...	...	1.416	5.841	...	4.736
De 3.500 y más....	43.121	6.142	...	...	...	...	...	...	...	...

Este documento es propiedad de la Biblioteca del INEC

Cuadro 4. NUMERO Y SUPERFICIE TOTAL DE LAS FINCAS, SEGUN EXTENSION DE LAS EXPLOTACIONES, POR PROVINCIAS: 1950

Provincia y tamaño de la finca	Fincas		Superficie	
	Número	Distribución porcentual	Manzanas	Distribución porcentual
COSTA RICA				
Total.....	43.086	100.0	2.592.220	100.0
Manzanas:				
De 1 a 4.....	12.004	27.9	29.273	1.1
De 5 a 9.....	6.972	16.2	46.524	1.8
De 10 a 14.....	4.263	9.9	49.789	1.9
De 15 a 19.....	2.309	5.3	38.285	1.5
De 20 a 29.....	3.897	9.0	91.535	3.5
De 30 a 49.....	5.107	11.8	188.856	7.3
De 50 a 99.....	4.703	10.9	309.890	11.9
De 100 a 174.....	1.895	4.4	234.913	9.1
De 175 a 249.....	725	1.7	151.226	5.8
De 250 a 499.....	638	1.5	219.664	8.5
De 500 a 999.....	328	0.8	224.312	8.7
De 1.000 a 1.499..	90	0.2	105.818	4.1
De 1.500 a 3.499..	106	0.3	213.557	8.2
De 3.500 y más....	49	0.1	688.578	26.6
SAN JOSE				
Total.....	10.989	100.0	306.724	100.0
Manzanas:				
De 1 a 4.....	3.864	35.2	9.143	3.0
De 5 a 9.....	2.067	18.8	13.617	4.4
De 10 a 14.....	1.109	10.1	12.837	4.2
De 15 a 19.....	646	5.9	10.700	3.5
De 20 a 29.....	835	7.6	19.439	6.3
De 30 a 49.....	1.051	9.5	38.463	12.5
De 50 a 99.....	833	7.6	55.050	17.9
De 100 a 174.....	347	3.1	42.971	14.0
De 175 a 249.....	116	1.1	24.297	7.9
De 250 a 499.....	69	0.6	23.044	7.5
De 500 a 999.....	35	0.3	24.224	8.0
De 1.000 a 1.499..	8	0.1	9.780	3.2
De 1.500 a 3.499..	7	0.1	15.196	5.0
De 3.500 y más....	2	...	7.963	2.6
ALAJUELA				
Total.....	10.377	100.0	442.934	100.0
Manzanas:				
De 1 a 4.....	2.923	28.2	6.937	1.6
De 5 a 9.....	1.805	17.4	12.194	2.7
De 10 a 14.....	1.068	10.3	12.355	2.8
De 15 a 19.....	630	6.1	10.426	2.3
De 20 a 29.....	917	8.8	21.143	4.8
De 30 a 49.....	1.128	10.9	41.156	9.3
De 50 a 99.....	1.063	10.2	69.360	15.7
De 100 a 174.....	420	4.1	51.276	11.6
De 175 a 249.....	170	1.6	34.883	7.9
De 250 a 499.....	144	1.4	49.836	11.2
De 500 a 999.....	66	0.6	41.632	9.4
De 1.000 a 1.499..	20	0.2	22.866	5.2
De 1.500 a 3.499..	20	0.2	41.782	9.4
De 3.500 y más....	3	...	27.088	6.1

Provincia y tamaño de la finca	Fincas		Superficie	
	Número	Distribución porcentual	Manzanas	Distribución porcentual
CARTAGO				
Total.....	3.701	100.0	267.580	100.0
Manzanas:				
De 1 a 4.....	1.359	36.7	3.110	1.2
De 5 a 9.....	694	18.8	4.539	1.7
De 10 a 14.....	336	9.1	3.899	1.4
De 15 a 19.....	180	4.9	3.011	1.1
De 20 a 29.....	259	7.0	5.982	2.2
De 30 a 49.....	297	8.0	10.943	4.1
De 50 a 99.....	261	7.1	17.830	6.7
De 100 a 174.....	139	3.8	17.805	6.7
De 175 a 249.....	54	1.4	11.280	4.2
De 250 a 499.....	55	1.5	19.678	7.4
De 500 a 999.....	31	0.8	21.822	8.1
De 1.000 a 1.499..	20	0.5	25.138	9.4
De 1.500 a 3.499..	13	0.3	26.053	9.7
De 3.500 y más....	3	0.1	96.490	36.1
HEREDIA				
Total.....	2.803	100.0	56.836	100.0
Manzanas:				
De 1 a 4.....	1.420	50.7	3.188	5.6
De 5 a 9.....	505	18.0	3.358	5.9
De 10 a 14.....	226	8.1	2.615	4.6
De 15 a 19.....	115	4.1	1.903	3.3
De 20 a 29.....	164	5.9	3.865	6.8
De 30 a 49.....	146	5.2	5.340	9.4
De 50 a 99.....	126	4.5	8.450	14.9
De 100 a 174.....	48	1.7	5.876	10.4
De 175 a 249.....	24	0.9	4.971	8.8
De 250 a 499.....	13	0.4	4.400	7.7
De 500 a 999.....	14	0.5	9.713	17.1
De 1.000 a 1.499..	1	...	1.100	1.9
De 1.500 a 3.499..	1	...	2.057	3.6
De 3.500 y más....	...	...	...	...
GUANACASTE				
Total.....	7.804	100.0	948.166	100.0
Manzanas:				
De 1 a 4.....	1.297	16.6	3.702	0.4
De 5 a 9.....	947	12.1	6.342	0.7
De 10 a 14.....	691	8.9	7.979	0.9
De 15 a 19.....	387	4.9	6.410	0.7
De 20 a 29.....	857	11.0	20.273	2.1
De 30 a 49.....	1.208	15.5	44.728	4.7
De 50 a 99.....	1.375	17.6	90.665	9.6
De 100 a 174.....	532	6.8	65.736	6.9
De 175 a 249.....	199	2.5	42.108	4.4
De 250 a 499.....	168	2.2	57.323	6.0
De 500 a 999.....	74	0.9	51.829	5.5
De 1.000 a 1.499..	12	0.2	13.449	1.4
De 1.500 a 3.499..	35	0.5	69.804	7.4
De 3.500 y más....	22	0.3	467.818	49.3

Este documento es propiedad de la Biblioteca del INEC

Cuadro 4. NUMERO Y SUPERFICIE TOTAL DE LAS FINCAS, SEGUN EXTENSION DE LAS EXPLOTACIONES, POR PROVINCIAS: 1950 - Cont.

Provincia y tamaño de la finca	Fincas		Superficie	
	Número	Distribución porcentual	Manzanas	Distribución porcentual
PUNTARENAS				
Total.....	4.926	100.0	387.210	100.0
Manzanas:				
De 1 a 4.....	578	11.7	1.559	0.4
De 5 a 9.....	447	9.1	2.976	0.8
De 10 a 14.....	359	7.3	4.148	1.1
De 15 a 19.....	244	4.9	4.034	1.0
De 20 a 29.....	576	11.7	13.654	3.5
De 30 a 49.....	1.049	21.3	39.353	10.2
De 50 a 99.....	903	18.3	58.670	15.2
De 100 a 174.....	363	7.4	45.405	11.7
De 175 a 249.....	134	2.7	27.693	7.2
De 250 a 499.....	156	3.2	54.258	14.0
De 500 a 999.....	76	1.6	50.567	13.0
De 1.000 a 1.499..	20	0.4	22.845	5.9
De 1.500 a 3.499..	12	0.2	22.092	5.7
De 3.500 y más....	9	0.2	39.956	10.3

Provincia y tamaño de la finca	Fincas		Superficie	
	Número	Distribución porcentual	Manzanas	Distribución porcentual
LIMON				
Total.....	2.486	100.0	182.770	100.0
Manzanas:				
De 1 a 4.....	563	22.6	1.634	0.9
De 5 a 9.....	507	20.4	3.498	1.9
De 10 a 14.....	474	19.1	5.956	3.2
De 15 a 19.....	107	4.3	1.801	1.0
De 20 a 29.....	289	11.6	7.179	3.9
De 30 a 49.....	228	9.2	8.873	5.0
De 50 a 99.....	142	5.7	9.865	5.4
De 100 a 174.....	46	1.9	5.844	3.2
De 175 a 249.....	28	1.1	5.994	3.2
De 250 a 499.....	33	1.3	11.125	6.1
De 500 a 999.....	32	1.3	24.525	13.4
De 1.000 a 1.499..	9	0.4	10.640	5.8
De 1.500 a 3.499..	18	0.7	36.573	20.0
De 3.500 y más....	10	0.4	49.263	27.0

Este documento es propiedad de la Biblioteca del INEC

Cuadro 5. SUPERFICIE TOTAL DE LAS FINCAS, SEGUN EL REGIMEN DE EXPLOTACION DE LA TIERRA, POR PROVINCIAS Y CANTONES: 1950

DIRECCION GENERAL DE ESTADISTICA Y CENSOS
Departamento de Información Biblioteca
Costa Rica

Provincia y cantón	Superficie total de las fincas en manzanas				Distribución porcentual de la superficie				Porcentaje de la superficie		
	Total	Propio	Arrendado	Otras formas	Total	Propio	Arrendado	Otras formas	Propio	Arrendado	Otras forma
COSTA RICA											
Total.....	2.592.220	2.485.602	46.448	60.170	100.0	100.0	100.0	100.0	95.9	1.8	2.3
Provincias:											
San José.....	306.724	295.391	4.577	6.756	11.8	11.9	9.9	11.2	96.3	1.5	2.2
Alajuela.....	442.934	430.369	3.724	8.841	17.1	17.3	8.0	14.7	97.2	0.8	2.0
Cartago.....	267.580	260.706	3.548	3.326	10.3	10.5	7.6	5.5	97.4	1.3	1.3
Heredia.....	56.836	56.020	366	450	2.2	2.3	0.8	0.8	98.6	0.6	0.8
Guanacaste.....	948.166	925.083	13.741	9.342	36.6	37.2	29.6	15.5	97.6	1.4	1.0
Puntarenas.....	387.210	366.455	5.256	15.499	14.9	14.7	11.3	25.8	94.6	1.4	4.0
Limón.....	182.770	151.578	15.236	15.956	7.1	6.1	32.8	26.5	82.9	8.4	8.7
SAN JOSE											
Total.....	306.724	295.391	4.577	6.756	100.0	100.0	100.0	100.0	96.3	1.5	2.2
Cantón Central.....	5.271	5.223	45	3	1.7	1.8	1.0	0.1	99.1	0.8	0.1
Escazú.....	3.343	3.257	62	24	1.1	1.1	1.3	0.4	97.4	1.9	0.7
Desamparados.....	14.018	13.721	134	163	4.6	4.6	2.9	2.4	97.9	0.9	1.2
Puriscal.....	43.594	41.191	974	1.429	14.2	13.9	21.3	21.2	94.5	2.2	3.3
Tarrazú.....	19.654	19.468	36	150	6.4	6.6	0.8	2.2	99.0	0.2	0.8
Aserrí.....	19.540	19.097	106	337	6.4	6.5	2.3	5.0	97.7	0.6	1.7
Mora.....	16.020	14.915	638	467	5.2	5.0	13.9	6.9	93.1	4.0	2.9
Goicoechea.....	7.946	7.913	30	3	2.6	2.7	0.7	0.1	99.6	0.4	...
Santa Ana.....	6.599	5.858	604	137	2.2	2.0	13.2	2.0	88.8	9.1	2.1
Alajuelita.....	2.000	1.968	13	19	0.7	0.7	0.3	0.3	98.4	0.7	0.9
Coronado.....	11.162	10.701	425	36	3.6	3.6	9.3	0.5	95.9	3.8	0.3
Acosta.....	21.623	20.618	365	640	7.0	7.0	8.0	9.5	95.4	1.7	2.9
Tibás.....	798	787	2	9	0.3	0.3	...	0.1	98.6	0.3	1.1
Moravia.....	2.870	2.819	22	29	0.9	1.0	0.5	0.4	98.2	0.8	1.0
Montes de Oca.....	1.528	1.506	22	...	0.5	0.5	0.5	...	98.6	1.4	...
Turrubares.....	33.198	30.971	341	1.886	10.8	10.5	7.5	27.9	93.3	1.0	5.7
Dota.....	17.785	17.526	216	43	5.8	5.9	4.7	0.6	98.5	1.2	0.3
Curridabat.....	1.594	1.593	...	1	0.5	0.5	...	...	99.9	...	0.1
Pérez Zeledón.....	78.181	76.259	542	1.380	25.5	25.8	11.8	20.4	97.5	0.7	1.8
ALAJUELA											
Total.....	442.934	430.369	3.724	8.841	100.0	100.0	100.0	100.0	97.2	0.8	2.0
Cantón Central.....	30.920	30.062	375	483	7.0	7.0	10.1	5.5	97.2	1.2	1.6
San Ramón.....	70.710	68.921	856	933	16.0	16.0	23.0	10.6	97.5	1.2	1.3
Grecia.....	92.488	91.160	305	1.023	20.9	21.2	8.2	11.6	98.6	0.3	1.1
San Mateo.....	13.625	13.375	141	109	3.1	3.1	3.8	1.2	98.2	1.0	0.8
Atenas.....	15.033	13.993	665	375	3.4	3.3	17.8	4.2	93.1	4.4	2.5
Naranjo.....	12.490	12.356	53	81	2.8	2.9	1.4	0.9	98.9	0.4	0.7
Palmares.....	4.395	4.140	131	124	1.0	1.0	3.5	1.4	94.2	3.0	2.8
Poás.....	7.100	7.038	34	28	1.6	1.6	0.9	0.3	99.1	0.5	0.4
Orotina.....	42.139	41.662	356	121	9.5	9.7	9.6	1.4	98.9	0.8	0.3
San Carlos.....	127.132	123.228	686	3.218	28.7	28.6	18.4	36.4	96.9	0.6	2.5
Alfaro Ruiz.....	19.097	18.218	116	763	4.3	4.2	3.1	8.6	95.4	0.6	4.0
Valverde Vega.....	7.805	6.216	6	1.583	1.7	1.4	0.2	17.9	79.6	0.1	20.3

Este documento es propiedad de la Biblioteca del INEC

Cuadro 5. SUPERFICIE TOTAL DE LAS FINCAS, SEGUN EL REGIMEN DE EXPLOTACION DE LA TIERRA, POR PROVINCIAS Y CANTONES: 1950 - Cont.

Provincia y cantón	Superficie total de las fincas en manzanas				Distribución porcentual de la superficie				Porcentaje de la superficie		
	Total	Propio	Arrendado	Otras formas	Total	Propio	Arrendado	Otras formas	Propio	Arrendado	Otras formas
CARTAGO											
Total.....	267.580	260.706	3.548	3.326	100.0	100.0	100.0	100.0	97.4	1.3	1.3
ntón Central.....	22.258	21.155	889	214	8.3	8.1	25.1	6.4	95.0	4.0	1.0
raíso.....	20.137	19.765	252	120	7.5	7.6	7.1	3.6	98.2	1.2	0.6
Unión.....	7.691	7.582	49	60	2.9	2.9	1.4	1.8	98.6	0.6	0.8
méndez.....	16.240	15.595	380	265	6.1	6.0	10.7	8.0	96.0	2.4	1.6
rrialba.....	170.009	166.779	951	2.279	63.5	64.0	26.8	68.5	98.1	0.6	1.3
varado.....	11.081	10.485	419	177	4.2	4.0	11.8	5.3	94.6	3.8	1.6
eamuno.....	11.502	10.842	504	156	4.3	4.1	14.2	4.7	94.3	4.4	1.3
Guarco.....	8.662	8.503	104	55	3.2	3.3	2.9	1.7	98.2	1.2	0.6
HEREDIA											
Total.....	56.836	56.020	366	450	100.0	100.0	100.0	100.0	98.6	0.6	0.8
antón Central.....	27.237	27.117	37	83	47.9	48.4	10.1	18.4	99.6	0.1	0.3
arba.....	6.983	6.915	18	50	12.3	12.4	4.9	11.1	99.0	0.3	0.7
anto Domingo.....	3.878	3.812	55	11	6.8	6.8	15.0	2.5	98.3	1.4	0.3
anta Bárbara.....	5.433	5.311	68	54	9.5	9.5	18.6	12.0	97.8	1.2	1.0
an Rafael.....	7.480	7.338	53	89	13.2	13.1	14.5	19.8	98.1	0.7	1.2
an Isidro.....	3.511	3.378	46	87	6.2	6.0	12.6	19.3	96.2	1.3	2.5
elén.....	1.468	1.351	50	67	2.6	2.4	13.7	14.9	92.0	3.4	4.6
lores.....	846	798	39	9	1.5	1.4	10.6	2.0	94.3	4.6	1.1
GUANACASTE											
Total.....	948.166	925.083	13.741	9.342	100.0	100.0	100.0	100.0	97.6	1.4	1.0
antón Central.....	338.179	329.543	8.343	293	35.6	35.6	60.7	3.1	97.4	2.5	0.1
icoya.....	140.742	136.817	1.858	2.067	14.8	14.8	13.5	22.1	97.2	1.3	1.5
anta Cruz.....	72.887	68.225	1.866	2.796	7.7	7.4	13.6	29.9	93.6	2.6	3.8
agaces.....	135.842	134.025	41	1.776	14.3	14.5	0.3	19.0	98.7	...	1.3
arrillo.....	53.682	52.190	316	1.176	5.7	5.7	2.3	12.6	97.2	0.6	2.2
añas.....	84.968	84.401	222	345	9.0	9.1	1.6	3.7	99.3	0.3	0.4
bangares.....	62.352	61.356	496	500	6.6	6.6	3.6	5.4	98.4	0.8	0.8
ilarán.....	59.514	58.526	599	389	6.3	6.3	4.4	4.2	98.3	1.0	0.7
PUNTARENAS											
Total.....	387.210	366.455	5.256	15.499	100.0	100.0	100.0	100.0	94.6	1.4	4.0
Cantón Central.....	122.001	117.847	817	3.337	31.5	32.2	15.5	21.5	96.6	0.7	2.7
Esparta.....	29.518	27.966	1.320	232	7.6	7.6	25.1	1.5	94.7	4.5	0.8
Buenos Aires.....	92.990	91.492	356	1.142	24.0	25.0	6.8	7.4	98.4	0.4	1.2
Montes de Oro.....	24.368	23.896	217	255	6.3	6.5	4.1	1.6	98.1	0.9	1.0
Osa.....	31.953	27.352	299	4.302	8.3	7.5	5.7	27.8	85.6	0.9	13.5
Aguirre.....	40.265	35.284	1.411	3.570	10.4	9.6	26.9	23.0	87.6	3.5	8.9
Golfito.....	46.115	42.618	836	2.661	11.9	11.6	15.9	17.2	92.4	1.8	5.8
LIMON											
Total.....	182.770	151.578	15.236	15.956	100.0	100.0	100.0	100.0	82.9	8.4	8.7
Cantón Central.....	52.023	48.244	2.208	1.571	28.5	31.8	14.5	9.8	92.7	4.3	3.0
Pococí.....	87.337	70.684	4.866	11.787	47.8	46.6	31.9	73.9	80.9	5.6	13.5
Siquirres.....	43.410	32.650	8.162	2.598	23.7	21.6	53.6	16.3	75.2	18.8	6.0

Este documento es propiedad de la Biblioteca del INEC

Cuadro 6. SUPERFICIE TOTAL DE LAS FINCAS, EN MANZANAS, SEGUN LA EXTENSION DE LAS MISMAS Y EL APROVECHAMIENTO DE LA TIERRA POR PROVINCIAS: 1950

Provincia y tamaño de la finca	Superficie total	Tierra de labranza				Tierra: árboles, matas y arbustos	Pastos permanentes		Tierra forestal		Otra tierras
		Total	Cosecha anual	En descanso	Otra		Potreros	Repastos	Charrales	Bosques	
COSTA RICA											
Total.....	2.592.220	318.868	145.394	124.904	48.570	189.361	536.649	357.806	304.960	825.463	59.11
Manzanas:											
De 1 a 4.....	29.273	12.613	11.096	849	668	10.342	3.857	489	1.190	230	55
De 5 a 9.....	46.524	17.295	13.945	2.135	1.215	12.760	9.476	1.753	3.384	1.220	63
De 10 a 14.....	49.789	16.170	11.352	3.295	1.523	10.642	11.691	2.710	5.400	2.577	59
De 15 a 19.....	38.285	11.104	7.326	2.686	1.092	6.699	10.175	2.731	4.535	2.587	45
De 20 a 29.....	91.535	25.152	14.489	7.861	2.802	11.654	21.399	8.181	12.872	11.170	1.10
De 30 a 49.....	188.856	45.681	23.429	16.525	5.727	16.787	38.695	18.283	28.664	38.508	2.23
De 50 a 99.....	309.890	60.662	26.522	25.646	8.494	22.927	68.335	37.697	43.885	72.479	3.90
De 100 a 174.....	234.913	33.340	14.187	14.614	4.539	14.426	54.558	38.170	30.898	61.165	2.35
De 175 a 249.....	151.226	17.461	6.313	8.297	2.851	8.179	33.316	29.825	18.534	41.915	1.99
De 250 a 499.....	219.664	18.507	6.077	7.642	4.788	20.137	52.567	40.609	24.391	59.899	3.55
De 500 a 999.....	224.312	15.114	4.578	7.737	2.799	21.383	50.158	35.919	26.499	70.834	4.40
De 1.000 a 1.499..	105.818	6.279	1.821	3.398	1.060	6.693	24.391	18.482	16.078	33.200	69
De 1.500 a 3.499..	213.557	8.336	2.029	5.404	903	13.789	42.036	40.978	30.916	72.735	4.76
De 3.500 y más....	688.578	31.154	2.230	18.815	10.109	12.943	115.995	81.979	57.714	356.944	31.84
SAN JOSE											
Total.....	306.724	56.847	32.630	18.161	6.056	31.966	61.410	41.633	42.469	67.802	4.597
Manzanas:											
De 1 a 4.....	9.143	3.969	3.624	231	114	3.380	985	99	481	62	167
De 5 a 9.....	13.617	5.227	4.389	555	283	3.687	2.470	449	1.182	425	177
De 10 a 14.....	12.837	4.545	3.374	925	246	2.550	2.691	688	1.600	636	127
De 15 a 19.....	10.700	3.083	2.121	743	219	2.020	2.532	687	1.600	669	109
De 20 a 29.....	19.439	5.590	3.505	1.585	500	2.670	4.088	1.728	2.866	2.316	181
De 30 a 49.....	38.463	9.296	5.099	3.288	909	3.545	7.514	3.609	6.268	7.876	355
De 50 a 99.....	55.050	11.013	5.136	4.791	1.059	4.868	10.856	6.178	9.083	12.297	755
De 100 a 174.....	42.971	6.287	2.673	2.841	773	3.048	9.268	5.645	6.011	12.320	392
De 175 a 249.....	24.297	2.570	964	1.189	417	1.099	5.069	3.491	4.145	7.729	194
De 250 a 499.....	23.044	1.661	785	775	161	1.920	5.856	3.752	2.723	6.905	227
De 500 a 999.....	24.224	2.513	644	993	876	1.518	5.013	3.952	2.369	8.127	132
De 1.000 a 1.499..	9.780	966	262	145	559	957	2.264	401	2.791	2.345	56
De 1.500 a 3.499..	15.196	127	27	100	...	704	2.804	6.154	1.350	2.932	1.125
De 3.500 y más....	7.963	...	...	...	...	...	...	4.800	...	3.162	...
ALAJUELA											
Total.....	442.934	49.540	30.055	12.571	6.914	36.719	87.691	96.454	47.681	118.491	6.358
Manzanas:											
De 1 a 4.....	6.937	3.018	2.747	135	136	2.344	1.054	128	160	53	180
De 5 a 9.....	12.194	3.999	3.413	310	276	3.170	3.371	632	582	264	176
De 10 a 14.....	12.355	3.424	2.700	390	334	2.794	3.797	741	861	588	150
De 15 a 19.....	10.426	2.510	1.885	407	218	2.006	3.371	910	810	716	103
De 20 a 29.....	21.143	4.271	2.834	1.004	433	3.112	6.308	2.252	1.968	3.003	229
De 30 a 49.....	41.156	7.662	4.384	2.057	1.221	4.791	9.495	5.248	4.985	8.369	606
De 50 a 99.....	69.360	9.847	4.628	3.553	1.666	6.219	14.860	11.627	7.785	18.158	864
De 100 a 174.....	51.276	5.207	2.660	1.682	865	3.796	10.821	12.202	5.470	13.563	217
De 175 a 249.....	34.883	2.564	1.264	926	374	1.757	7.518	10.561	3.287	8.934	262
De 250 a 499.....	49.836	3.566	1.496	971	1.099	2.470	7.367	16.403	4.094	15.643	293
De 500 a 999.....	41.632	1.729	692	880	157	2.063	7.085	11.344	4.268	14.887	256
De 1.000 a 1.499..	22.866	687	613	74	...	508	2.224	9.167	2.256	8.013	11
De 1.500 a 3.499..	41.782	547	467	40	40	1.620	4.813	10.206	6.543	15.496	2.557
De 3.500 y más....	27.088	509	272	142	95	69	5.607	5.033	4.612	10.804	454

Este documento es propiedad de la Biblioteca del INEC

Cuadro 6. SUPERFICIE TOTAL DE LAS FINCAS, EN MANZANAS, SEGUN LA EXTENSION DE LAS MISMAS Y EL APROVECHAMIENTO DE LA TIERRA POR PROVINCIAS: 1950 - Cont.

Provincia y tamaño de la finca	Superficie total	Tierra de labranza				Tierra: árboles, matas y arbustos	Pastos permanentes		Tierra forestal		Otras tierras
		Total	Cosecha anual	En descanso	Otra		Potreros	Repastos	Charrales	Bosques	
CARTAGO											
Total.....	267.580	16.832	10.739	4.363	1.730	24.125	57.397	8.798	19.375	138.109	2.944
Manzanas:											
De 1 a 4.....	3.110	1.302	1.073	142	87	1.048	475	16	191	33	45
De 5 a 9.....	4.539	1.449	1.103	236	110	1.184	1.205	76	418	154	53
De 10 a 14.....	3.899	984	729	190	65	767	1.395	92	434	189	38
De 15 a 19.....	3.011	728	483	198	47	448	1.251	59	300	200	25
De 20 a 29.....	5.982	1.268	877	263	128	931	2.297	139	734	517	96
De 30 a 49.....	10.943	2.349	1.461	661	227	1.019	4.293	223	1.106	1.761	192
De 50 a 99.....	17.830	2.421	1.592	507	322	2.404	7.480	586	1.237	3.494	208
De 100 a 174.....	17.805	1.916	1.251	456	209	2.321	6.827	965	1.354	4.124	298
De 175 a 249.....	11.280	1.135	720	360	55	1.653	3.110	646	1.305	3.231	200
De 250 a 499.....	19.678	1.406	763	279	264	2.476	6.584	644	1.880	6.622	66
De 500 a 999.....	21.822	815	215	534	66	4.153	6.764	1.010	1.592	6.528	960
De 1.000 a 1.499..	25.138	735	409	317	9	3.185	7.246	1.590	2.862	9.262	258
De 1.500 a 3.499..	26.053	67	25	13	29	2.247	4.857	2.661	5.150	11.025	46
De 3.500 y más....	96.490	257	38	207	12	289	3.613	91	812	90.969	459
HEREDIA											
Total.....	56.836	3.123	2.635	256	232	16.458	16.240	4.100	2.038	14.318	559
Manzanas:											
De 1 a 4.....	3.188	587	527	22	38	2.116	416	19	15	4	31
De 5 a 9.....	3.358	488	447	14	27	1.966	769	40	48	18	29
De 10 a 14.....	2.615	246	225	10	11	1.380	871	32	23	41	22
De 15 a 19.....	1.903	160	141	9	10	971	687	20	30	17	18
De 20 a 29.....	3.865	395	309	58	28	1.519	1.320	189	123	306	13
De 30 a 49.....	5.340	368	287	49	32	2.006	1.938	201	176	627	24
De 50 a 99.....	8.450	427	361	28	38	2.416	3.460	529	184	1.361	73
De 100 a 174.....	5.876	249	185	25	39	1.379	1.969	449	269	1.515	46
De 175 a 249.....	4.971	83	56	18	9	1.658	1.317	341	136	1.200	236
De 250 a 499.....	4.400	88	88	...	...	463	1.387	610	234	1.604	14
De 500 a 999.....	9.713	32	9	23	...	557	2.106	1.149	800	5.024	45
De 1.000 a 1.499..	1.100	...	...	...	...	...	...	436	...	664	...
De 1.500 a 3.499..	2.057	...	...	...	...	27	...	85	...	1.937	8
De 3.500 y más....	...	...	...	...	...	...	...	...	...	...	...
GUANACASTE											
Total.....	948.166	98.502	35.344	42.156	21.002	8.541	223.191	148.512	106.302	326.474	36.644
Manzanas:											
De 1 a 4.....	3.702	2.356	2.008	196	152	203	668	176	186	43	70
De 5 a 9.....	6.342	3.686	2.754	687	245	333	1.026	379	645	158	115
De 10 a 14.....	7.979	3.512	2.259	930	323	344	1.601	770	1.085	489	178
De 15 a 19.....	6.410	2.491	1.391	772	328	292	1.399	723	875	528	102
De 20 a 29.....	20.273	6.910	3.411	2.763	736	679	4.279	2.511	3.134	2.414	346
De 30 a 49.....	44.728	12.622	5.739	5.390	1.493	1.255	9.408	5.297	7.525	8.137	484
De 50 a 99.....	90.665	20.443	8.084	9.623	2.736	2.197	20.891	12.560	13.080	20.334	1.160
De 100 a 174.....	65.736	10.971	3.884	5.680	1.407	1.066	17.044	11.889	8.633	15.588	545
De 175 a 249.....	42.108	6.206	1.604	3.263	1.339	451	11.823	10.407	3.971	8.527	723
De 250 a 499.....	57.323	5.327	1.291	2.600	1.436	712	18.360	11.324	7.274	12.581	1.745
De 500 a 999.....	51.829	4.176	775	2.619	782	355	16.018	11.403	6.921	12.798	158
De 1.000 a 1.499..	13.449	242	127	101	14	44	4.749	3.402	2.271	2.730	11
De 1.500 a 3.499..	69.804	3.217	802	2.034	381	370	20.788	18.226	8.142	18.465	596
De 3.500 y más....	467.818	16.343	1.215	5.498	9.630	240	95.137	59.445	42.560	223.682	30.411

Este documento es propiedad de la Biblioteca del INEC

Cuadro 6. SUPERFICIE TOTAL DE LAS FINCAS, EN MANZANAS, SEGUN LA EXTENSION DE LAS MISMAS Y EL APROVECHAMIENTO DE LA TIERRA POR PROVINCIAS: 1950 - Cont.

Provincia y tamaño de la finca	Superficie total	Tierra de labranza				Tierra: árboles, matas y arbustos	Pastos permanentes		Tierra forestal		Otras tierras
		Total	Cosecha anual	En descanso	Otra		Potreros	Repastos	Charrales	Bosques	
PUNTARENAS											
Total.....	387.210	73.863	29.022	35.909	8.932	29.593	72.887	48.194	55.620	101.241	5.812
Manzanas:											
De 1 a 4.....	1.559	962	816	92	54	244	163	44	94	15	37
De 5 a 9.....	2.976	1.667	1.364	202	101	328	327	157	313	118	66
De 10 a 14.....	4.148	1.938	1.289	485	164	413	559	234	611	334	59
De 15 a 19.....	4.034	1.609	1.057	396	156	355	578	298	703	409	82
De 20 a 29.....	13.654	4.776	2.640	1.609	527	859	1.931	1.103	2.777	2.064	144
De 30 a 49.....	39.353	11.791	5.729	4.542	1.520	2.015	4.737	3.262	7.281	9.751	516
De 50 a 99.....	58.670	14.857	6.110	6.545	2.202	2.258	9.474	5.709	10.850	14.899	623
De 100 a 174.....	45.405	8.143	3.367	3.638	1.138	1.540	7.556	6.600	8.201	12.680	685
De 175 a 249.....	27.693	4.284	1.500	2.236	548	464	3.634	3.986	4.854	10.434	37
De 250 a 499.....	54.258	5.321	1.567	2.380	1.374	9.431	11.129	6.999	6.596	13.607	1.175
De 500 a 999.....	50.567	5.196	2.200	2.330	666	9.089	11.190	6.121	6.038	10.896	2.037
De 1.000 a 1.499..	22.845	1.947	261	1.348	338	1.425	7.271	2.939	3.424	5.539	300
De 1.500 a 3.499..	22.092	2.508	480	1.943	85	444	6.983	2.534	1.626	7.973	24
De 3.500 y más....	39.956	8.864	642	8.163	59	728	7.355	8.208	2.252	12.522	27
LIMON											
Total.....	182.770	20.161	4.969	11.488	3.704	41.959	17.833	10.115	31.475	59.028	2.199
Manzanas:											
De 1 a 4.....	1.634	419	301	31	87	1.007	96	7	63	20	22
De 5 a 9.....	3.498	779	475	131	173	2.092	308	20	196	83	20
De 10 a 14.....	5.956	1.521	776	365	380	2.394	777	153	786	300	25
De 15 a 19.....	1.801	523	248	161	114	607	357	34	217	48	15
De 20 a 29.....	7.179	1.942	913	579	450	1.884	1.176	259	1.270	550	98
De 30 a 49.....	8.873	1.593	730	538	325	2.156	1.310	443	1.323	1.987	61
De 50 a 99.....	9.865	1.654	584	599	471	2.565	1.314	508	1.666	1.936	222
De 100 a 174.....	5.844	567	167	292	108	1.276	1.073	420	960	1.375	173
De 175 a 249.....	5.994	619	205	305	109	1.097	845	393	836	1.860	344
De 250 a 499.....	11.125	1.138	87	637	414	2.665	1.884	877	1.590	2.937	34
De 500 a 999.....	24.525	653	43	358	252	3.648	1.982	940	4.511	12.574	217
De 1.000 a 1.499..	10.640	1.702	149	1.413	140	574	637	547	2.474	4.647	59
De 1.500 a 3.499..	36.573	1.870	228	1.274	368	8.377	1.791	1.112	8.105	14.907	411
De 3.500 y más....	49.263	5.181	63	4.805	313	11.617	4.283	4.402	7.478	15.804	498

Este documento es propiedad de la Biblioteca del INEC

Cuadro 7. NUMERO DE FINCAS, SEGUN LA EXTENSION DE LAS MISMAS Y LA SUPERFICIE DE TIERRA DE LABRANZA, POR PROVINCIAS: 1950

Provincia y tamaño de la finca	Total fincas informantes	Fincas sin tierra de labranza	Fincas con extensión, en manzanas, de tierra de labranza											
			1 a 4	5 a 9	10 a 14	15 a 19	20 a 29	30 a 49	50 a 99	100 a 174	175 a 259	260 a 499	500 a 999	1.000 y más
COSTA RICA														
Total.....	43.086	11.603	16.511	7.162	3.185	1.461	1.527	975	461	103	62	21	8	7
Manzanas:														
De 1 a 4.....	12.004	5.270	6.734	...	...	...	...	...	...	...	...	...	...	...
De 5 a 9.....	6.972	2.004	3.485	1.483	...	...	...	...	...	...	...	...	...	...
De 10 a 14.....	4.263	1.003	1.724	1.174	362	...	...	...	...	...	...	...	...	...
De 15 a 19.....	2.309	443	849	656	284	77	...	...	...	...	...	...	...	...
De 20 a 29.....	3.897	640	1.155	1.087	601	262	152	...	...	...	...	...	...	...
De 30 a 49.....	5.107	713	1.231	1.252	823	458	473	157	...	...	...	...	...	...
De 50 a 99.....	4.703	701	839	944	667	439	544	452	117	...	...	...	...	...
De 100 a 174.....	1.895	303	269	351	265	135	188	208	157	19	...	...	...	...
De 175 a 249.....	725	133	91	108	97	37	84	63	80	24	8	...	...	...
De 250 a 499.....	638	162	96	70	52	31	59	57	59	32	17	3	...	...
De 500 a 999.....	328	124	25	30	22	16	18	21	29	14	22	5	2	...
De 1.000 a 1.499..	90	40	5	2	6	2	4	8	6	5	5	6	1	...
De 1.500 a 3.499..	106	51	6	5	3	4	3	5	10	5	8	4	2	...
De 3.500 y más....	49	16	2	...	3	...	2	4	3	4	2	3	3	7
SAN JOSE														
Total.....	10.989	2.950	4.732	1.774	702	303	266	171	69	13	4	4	1	...
Manzanas:														
De 1 a 4.....	3.864	1.740	2.124	...	...	...	...	...	...	...	...	...	...	...
De 5 a 9.....	2.067	506	1.154	407	...	...	...	...	...	...	...	...	...	...
De 10 a 14.....	1.109	195	469	356	89	...	...	...	...	...	...	...	...	...
De 15 a 19.....	646	117	236	199	80	14	...	...	...	...	...	...	...	...
De 20 a 29.....	835	106	243	252	157	57	20	...	...	...	...	...	...	...
De 30 a 49.....	1.051	118	283	270	156	103	92	29	...	...	...	...	...	...
De 50 a 99.....	833	96	145	193	124	84	89	81	21	...	...	...	...	...
De 100 a 174.....	347	38	52	65	58	29	38	37	25	5	...	...	...	...
De 175 a 249.....	116	13	11	21	23	8	14	12	8	6	...	...	...	...
De 250 a 499.....	69	8	12	6	11	5	8	8	9	1	1	...	...	...
De 500 a 999.....	35	5	3	3	3	3	4	3	4	1	3	2	1	...
De 1.000 a 1.499..	8	2	...	1	1	...	...	1	1	...	...	2	...	...
De 1.500 a 3.499..	7	4	...	1	...	...	1	...	1	...	...	...	...	...
De 3.500 y más....	2	2	...	...	...	...	...	...	...	...	...	...	...	...
ALAJUELA														
Total	10.377	2.997	4.586	1.515	591	245	221	143	58	7	9	5	...	...
Manzanas:														
De 1 a 4.....	2.923	1.193	1.730	...	...	...	...	...	...	...	...	...	...	...
De 5 a 9.....	1.805	526	991	288	...	...	...	...	...	...	...	...	...	...
De 10 a 14.....	1.068	258	505	251	54	...	...	...	...	...	...	...	...	...
De 15 a 19.....	630	131	286	152	45	16	...	...	...	...	...	...	...	...
De 20 a 29.....	917	194	356	221	108	21	17	...	...	...	...	...	...	...
De 30 a 49.....	1.128	214	335	268	159	80	56	16	...	...	...	...	...	...
De 50 a 99.....	1.063	245	245	199	130	78	91	66	9	...	...	...	...	...
De 100 a 174.....	420	107	73	73	53	26	28	36	23	1	...	...	...	...
De 175 a 249.....	170	42	26	31	25	10	14	8	12	1	1	...	...	...
De 250 a 499.....	144	41	26	24	8	9	9	11	7	3	3	3	...	...
De 500 a 999.....	66	27	8	8	7	4	3	2	2	1	4	...	...	...
De 1.000 a 1.499..	20	9	2	...	1	...	2	3	2	...	...	1	...	...
De 1.500 a 3.499..	20	10	3	...	...	1	1	1	3	...	1	...	...	...
De 3.500 y más....	3	...	...	...	1	...	...	...	...	1	...	1	...	...

Este documento es propiedad de la Biblioteca del INEC

Cuadro 7. NUMERO DE FINCAS, SEGUN LA EXTENSION DE LAS MISMAS Y LA SUPERFICIE DE TIERRA DE LABRANZA, POR PROVINCIAS: 1950 - Cont.

Provincia y tamaño de la finca	Total fincas informantes	Fincas sin tierra de labranza	Fincas con extensión, en manzanas, de tierra de labranza											
			1 a 4	5 a 9	10 a 14	15 a 19	20 a 29	30 a 49	50 a 99	100 a 174	175 a 259	260 a 499	500 a 999	1.000 y más
CARTAGO														
Total.....	3.701	1.325	1.579	427	150	59	68	51	27	9	6	...	...	...
Manzanas:														
De 1 a 4.....	1.359	598	761	...	...	...	...	...	...	...	...	...	...	...
De 5 a 9.....	694	246	329	119	...	...	...	...	...	...	...	...	...	...
De 10 a 14.....	336	119	138	52	27	...	...	...	...	...	...	...	...	...
De 15 a 19.....	180	42	69	47	17	5	...	...	...	...	...	...	...	...
De 20 a 29.....	259	74	82	58	20	17	8	...	...	...	...	...	...	...
De 30 a 49.....	297	65	86	57	41	10	23	15	...	...	...	...	...	...
De 50 a 99.....	261	76	61	48	24	13	18	15	6	...	...	...	...	...
De 100 a 174.....	139	41	25	32	11	7	4	5	10	4	...	...	...	...
De 175 a 249.....	54	14	11	6	5	2	5	4	5	1	1	...	...	...
De 250 a 499.....	55	20	9	5	2	...	9	6	1	1	2	...	...	...
De 500 a 999.....	31	13	4	3	1	2	1	1	4	1	1	...	...	...
De 1.000 a 1.499..	20	8	2	...	2	1	...	3	1	2	1	...	...	...
De 1.500 a 3.499..	13	9	1	...	...	2	...	1	...	...	...	...	...	...
De 3.500 y más....	3	...	1	...	...	...	...	1	...	...	1	...	...	...
HEREDIA														
Total.....	2.803	1.799	832	121	23	14	10	4	...	...	...	...	...	...
Manzanas:														
De 1 a 4.....	1.420	1.017	403	...	...	...	...	...	...	...	...	...	...	...
De 5 a 9.....	505	299	180	26	...	...	...	...	...	...	...	...	...	...
De 10 a 14.....	226	138	74	13	1	...	...	...	...	...	...	...	...	...
De 15 a 19.....	115	65	38	11	1	...	...	...	...	...	...	...	...	...
De 20 a 29.....	164	84	54	15	6	2	3	...	...	...	...	...	...	...
De 30 a 49.....	146	77	34	29	3	1	2	...	...	...	...	...	...	...
De 50 a 99.....	126	62	34	16	5	8	...	1	...	...	...	...	...	...
De 100 a 174.....	48	21	7	8	6	3	3	...	...	...	...	...	...	...
De 175 a 249.....	24	16	3	2	1	...	1	1	...	...	...	...	...	...
De 250 a 499.....	13	7	4	...	...	...	...	2	...	...	...	...	...	...
De 500 a 999.....	14	11	1	1	...	...	1	...	...	...	...	...	...	...
De 1.000 a 1.499..	1	1	...	...	...	...	...	...	...	...	...	...	...	...
De 1.500 a 3.499..	1	1	...	...	...	...	...	...	...	...	...	...	...	...
De 3.500 y más....	...	...	...	...	...	...	...	...	...	...	...	...	...	...
GUANACASTE														
Total.....	7.804	798	2.742	1.893	879	448	501	315	154	45	17	6	2	4
Manzanas:														
De 1 a 4.....	1.297	221	1.076	...	...	...	...	...	...	...	...	...	...	...
De 5 a 9.....	947	78	461	408	...	...	...	...	...	...	...	...	...	...
De 10 a 14.....	691	55	286	257	93	...	...	...	...	...	...	...	...	...
De 15 a 19.....	387	33	118	146	65	25	...	...	...	...	...	...	...	...
De 20 a 29.....	857	66	217	293	147	80	54	...	...	...	...	...	...	...
De 30 a 49.....	1.208	92	245	331	223	131	140	46	...	...	...	...	...	...
De 50 a 99.....	1.375	104	224	288	227	147	191	150	44	...	...	...	...	...
De 100 a 174.....	532	46	71	110	70	41	63	71	54	6	...	...	...	...
De 175 a 249.....	199	25	25	27	21	14	27	19	25	13	3	...	...	...
De 250 a 499.....	168	33	16	23	19	6	19	16	19	13	4	...	...	...
De 500 a 999.....	74	18	1	8	9	4	5	7	7	9	4	1	1	...
De 1.000 a 1.499..	12	8	1	...	1	...	1	...	...	...	1	...	...	...
De 1.500 a 3.499..	35	14	1	2	2	...	...	3	4	1	4	3	1	...
De 3.500 y más....	22	5	...	...	2	...	1	3	1	3	1	2	...	4

Este documento es propiedad de la Biblioteca del INEC

Cuadro 7. NUMERO DE FINCAS, SEGUN LA EXTENSION DE LAS MISMAS Y LA SUPERFICIE DE TIERRA DE LABRANZA, POR PROVINCIAS: 1950 - Cont.

Provincia y tamaño de la finca	Total fincas informantes	Fincas sin tierra de labranza	Fincas con extensión, en manzanas, de tierra de labranza											
			1 a 4	5 a 9	10 a 14	15 a 19	20 a 29	30 a 49	50 a 99	100 a 174	175 a 259	260 a 499	500 a 999	1.000 y más
PUNTARENAS														
Total.....	4.926	562	1.383	1.121	670	324	412	264	140	22	19	5	2	2
anzanas:														
De 1 a 4.....	578	153	425	...	...	...	...	...	...	...	...	...	...	...
De 5 a 9.....	447	53	224	170	...	...	...	...	...	...	...	...	...	...
De 10 a 14.....	359	35	130	133	61	...	...	...	...	...	...	...	...	...
De 15 a 19.....	244	21	75	81	54	13	...	...	...	...	...	...	...	...
De 20 a 29.....	576	41	140	196	103	55	41	...	...	...	...	...	...	...
De 30 a 49.....	1.049	73	197	262	214	113	144	46	...	...	...	...	...	...
De 50 a 99.....	903	67	113	181	145	100	140	122	35	...	...	...	...	...
De 100 a 174.....	363	30	35	58	65	25	49	56	43	2	...	...	...	...
De 175 a 249.....	134	13	11	21	16	3	19	19	27	3	2	...	...	...
De 250 a 499.....	156	35	25	12	11	11	14	12	20	11	5	...	...	...
De 500 a 999.....	76	28	6	5	...	2	4	8	10	2	9	2	...	...
De 1.000 a 1.499..	20	7	...	1	1	1	1	1	2	3	1	2	...	...
De 1.500 a 3.499..	12	3	1	1	...	1	...	...	2	1	2	1	...	...
De 3.500 y más....	9	3	1	...	...	...	...	...	1	...	...	...	2	2
LIMON														
Total.....	2.486	1.172	657	311	170	68	49	27	13	7	7	1	3	1
Manzanas:														
De 1 a 4.....	563	348	215	...	...	...	...	...	...	...	...	...	...	...
De 5 a 9.....	507	296	146	65	...	...	...	...	...	...	...	...	...	...
De 10 a 14.....	474	203	122	112	37	...	...	...	...	...	...	...	...	...
De 15 a 19.....	107	34	27	20	22	4	...	...	...	...	...	...	...	...
De 20 a 29.....	289	75	63	52	60	30	9	...	...	...	...	...	...	...
De 30 a 49.....	228	74	51	35	27	20	16	5	...	...	...	...	...	...
De 50 a 99.....	142	51	17	19	12	9	15	17	2	...	...	...	...	...
De 100 a 174.....	46	20	6	5	2	4	3	3	2	1	...	...	...	...
De 175 a 249.....	28	10	4	...	6	...	4	...	3	...	1	...	...	...
De 250 a 499.....	33	18	4	...	1	...	...	2	3	3	2	...	...	...
De 500 a 999.....	32	22	2	2	2	1	...	...	2	...	1	...	...	...
De 1.000 a 1.499..	9	5	...	...	...	...	...	...	...	...	2	1	1	...
De 1.500 a 3.499..	18	10	...	1	1	...	1	...	...	3	1	...	1	...
De 3.500 y más....	10	6	...	...	...	...	1	...	1	...	...	...	1	1

Este documento es propiedad de la Biblioteca del INEC

Cuadro 8. PRODUCTORES POR RESIDENCIA Y ADMINISTRACION DE LA FINCA, SEGUN LA EXTENSION DE LAS EXPLOTACIONES, POR PROVINCIAS: 1950

Provincia y tamaño de la finca	Todos los productores	Productores residentes en la finca			Productores no residentes en la finca			Porcentaje de todos los productores			
								Residentes		No residentes	
		Total	Con administrador	Sin administrador	Total	Con administrador	Sin administrador	Con administrador	Sin administrador	Con administrador	Sin administrador
COSTA RICA											
Total.....	43.086	36.502	1.631	34.871	6.584	3.551	3.033	3.8	80.9	8.2	7.1
Manzanas:											
De 1 a 4.....	12.004	10.102	419	9.683	1.902	685	1.217	3.5	80.7	5.7	10.1
De 5 a 9.....	6.972	6.025	246	5.779	947	418	529	3.5	82.9	6.0	7.6
De 10 a 14.....	4.263	3.674	155	3.519	589	305	284	3.6	82.6	7.1	6.7
De 15 a 19.....	2.309	2.013	84	1.929	296	161	135	3.6	83.6	7.0	5.8
De 20 a 29.....	3.897	3.455	141	3.314	442	246	196	3.6	85.1	6.3	5.0
De 30 a 49.....	5.107	4.535	192	4.343	572	337	235	3.8	85.0	6.6	4.6
De 50 a 99.....	4.703	4.062	191	3.871	641	448	193	4.1	82.3	9.5	4.1
De 100 a 174.....	1.895	1.477	80	1.397	418	306	112	4.2	73.7	16.2	5.9
De 175 a 249.....	725	537	41	496	188	150	38	5.7	68.4	20.7	5.2
De 250 a 499.....	638	402	43	359	236	184	52	6.7	56.3	28.8	8.2
De 500 a 999.....	328	149	20	129	179	147	32	6.1	39.3	44.8	9.8
De 1.000 a 1.499..	90	29	7	22	61	57	4	7.8	24.4	63.3	4.5
De 1.500 a 3.499..	106	35	7	28	71	66	5	6.6	26.4	62.3	4.7
De 3.500 y más....	49	7	3	4	42	41	1	6.1	8.2	83.7	2.0
SAN JOSE											
Total.....	10.989	9.538	392	9.146	1.451	838	613	3.6	83.2	7.6	5.6
Manzanas:											
De 1 a 4.....	3.864	3.291	151	3.140	573	267	306	3.9	81.3	6.9	7.9
De 5 a 9.....	2.067	1.829	82	1.747	238	118	120	4.0	84.5	5.7	5.8
De 10 a 14.....	1.109	978	31	947	131	78	53	2.8	85.4	7.0	4.8
De 15 a 19.....	646	573	14	559	73	46	27	2.2	86.5	7.1	4.2
De 20 a 29.....	835	768	26	742	67	50	17	3.1	88.9	6.0	2.0
De 30 a 49.....	1.051	946	27	919	105	73	32	2.6	87.4	6.9	3.1
De 50 a 99.....	833	725	32	693	108	78	30	3.8	83.2	9.4	3.6
De 100 a 174.....	347	275	14	261	72	58	14	4.1	75.2	16.7	4.0
De 175 a 249.....	116	90	5	85	26	23	3	4.3	73.3	19.8	2.6
De 250 a 499.....	69	40	5	35	29	24	5	7.3	50.7	34.8	7.2
De 500 a 999.....	35	16	3	13	19	13	6	8.6	37.1	37.1	17.2
De 1.000 a 1.499..	8	3	...	3	5	5	...	...	37.5	62.5	...
De 1.500 a 3.499..	7	4	2	2	3	3	...	28.6	28.5	42.9	...
De 3.500 y más....	2	...	...	...	2	2	...	...	...	100.0	...
ALAJUELA											
Total.....	10.377	8.849	541	8.308	1.528	1.028	500	5.2	80.1	9.9	4.8
Manzanas:											
De 1 a 4.....	2.923	2.599	136	2.463	324	161	163	4.6	84.3	5.5	5.6
De 5 a 9.....	1.805	1.579	87	1.492	226	129	97	4.8	82.7	7.1	5.4
De 10 a 14.....	1.068	934	57	877	134	87	47	5.4	82.1	8.1	4.4
De 15 a 19.....	630	556	40	516	74	55	19	6.4	81.9	8.7	3.0
De 20 a 29.....	917	786	45	741	131	86	45	4.9	80.0	9.4	4.9
De 30 a 49.....	1.128	976	55	921	152	113	39	4.9	81.6	10.0	3.5
De 50 a 99.....	1.063	873	63	810	190	154	36	5.9	76.2	14.5	3.4
De 100 a 174.....	420	308	18	290	112	87	25	4.3	69.0	20.7	6.0
De 175 a 249.....	170	113	15	98	57	49	8	8.8	57.7	28.8	4.7
De 250 a 499.....	144	87	13	74	57	42	15	9.0	51.4	29.2	10.4
De 500 a 999.....	66	28	5	23	38	34	4	7.6	34.8	51.5	6.1
De 1.000 a 1.499..	20	6	4	2	14	14	...	20.0	10.0	70.0	...
De 1.500 a 3.499..	20	4	3	1	16	14	2	15.0	5.0	70.0	10.0
De 3.500 y más....	3	...	...	...	3	3	...	...	...	100.0	...

Este documento es propiedad de la Biblioteca del INEC

Cuadro 8. PRODUCTORES POR RESIDENCIA Y ADMINISTRACION DE LA FINCA, SEGUN LA EXTENSION DE LAS EXPLOTACIONES, POR PROVINCIAS: 1950-Cont.

Provincia y tamaño de la finca	Todos los productores	Productores residentes en la finca			Productores no residentes en la finca			Porcentaje de todos los productores			
								Residentes		No residentes	
		Total	Con administrador	Sin administrador	Total	Con administrador	Sin administrador	Con administrador	Sin administrador	Con administrador	Sin administrador
CARTAGO											
Total.....	3.701	2.803	140	2.663	898	523	375	3.8	71.9	14.2	10.1
Manzanas:											
De 1 a 4.....	1.359	1.161	30	1.131	198	74	124	2.2	83.2	5.5	9.1
De 5 a 9.....	694	581	19	562	113	40	73	2.7	81.0	5.8	10.5
De 10 a 14.....	336	260	12	248	76	45	31	3.6	73.8	13.4	9.2
De 15 a 19.....	180	136	7	129	44	24	20	3.9	71.7	13.3	11.1
De 20 a 29.....	259	199	19	180	60	34	26	7.3	69.5	13.1	10.1
De 30 a 49.....	297	214	19	195	83	52	31	6.4	65.7	17.5	10.4
De 50 a 99.....	261	150	13	137	111	72	39	5.0	52.5	27.6	14.9
De 100 a 174.....	139	58	11	47	81	65	16	7.9	33.8	46.8	11.5
De 175 a 249.....	54	17	2	15	37	31	6	3.7	27.8	57.4	11.1
De 250 a 499.....	55	21	6	15	34	29	5	10.9	27.3	52.7	9.1
De 500 a 999.....	31	2	2	...	29	28	1	6.4	...	90.3	3.3
De 1.000 a 1.499..	20	2	...	2	18	17	1	...	10.0	85.0	5.0
De 1.500 a 3.499..	13	2	...	2	11	9	2	...	15.4	69.2	15.4
De 3.500 y más....	3	...	...	...	3	3	...	...	...	100.0	...
HEREDIA											
Total.....	2.803	1.492	143	1.349	1.311	521	790	5.1	48.1	18.6	28.2
Manzanas:											
De 1 a 4.....	1.420	807	63	744	613	145	468	4.4	52.4	10.2	33.0
De 5 a 9.....	505	279	26	253	226	93	133	5.1	50.1	18.4	26.4
De 10 a 14.....	226	98	18	80	128	61	67	8.0	35.4	27.0	29.6
De 15 a 19.....	115	53	5	48	62	30	32	4.4	41.7	26.1	27.8
De 20 a 29.....	164	87	11	76	77	43	34	6.7	46.3	26.2	20.8
De 30 a 49.....	146	74	6	68	72	40	32	4.1	46.6	27.4	21.9
De 50 a 99.....	126	59	8	51	67	53	14	6.3	40.5	42.1	11.1
De 100 a 174.....	48	14	2	12	34	27	7	4.2	25.0	56.2	14.6
De 175 a 249.....	24	11	...	11	13	12	1	...	45.8	50.0	4.2
De 250 a 499.....	13	4	1	3	9	8	1	7.7	23.1	61.5	7.7
De 500 a 999.....	14	6	1	5	8	7	1	7.2	35.7	50.0	7.1
De 1.000 a 1.499..	1	...	...	...	1	1	...	...	...	100.0	...
De 1.500 a 3.499..	1	...	...	...	1	1	...	...	...	100.0	...
De 3.500 y más....	...	...	...	...	...	...	...	...	...	...	...
GUANACASTE											
Total.....	7.804	7.174	190	6.984	630	207	423	2.4	89.5	2.7	5.4
Manzanas:											
De 1 a 4.....	1.297	1.190	15	1.175	107	13	94	1.2	90.6	1.0	7.2
De 5 a 9.....	947	891	12	879	56	8	48	1.3	92.8	0.8	5.1
De 10 a 14.....	691	633	21	612	58	11	47	3.0	88.6	1.6	6.8
De 15 a 19.....	387	357	6	351	30	4	26	1.5	90.7	1.1	6.7
De 20 a 29.....	857	808	12	796	49	10	39	1.4	92.9	1.2	4.5
De 30 a 49.....	1.208	1.136	38	1.098	72	13	59	3.1	90.9	1.1	4.9
De 50 a 99.....	1.375	1.296	30	1.266	79	33	46	2.2	92.1	2.4	3.3
De 100 a 174.....	532	476	19	457	56	26	30	3.6	85.9	4.9	5.6
De 175 a 249.....	199	174	12	162	25	10	15	6.0	81.4	5.0	7.6
De 250 a 499.....	168	132	14	118	36	27	9	8.3	70.3	16.1	5.3
De 500 a 999.....	74	49	7	42	25	18	7	9.5	56.7	24.3	9.5
De 1.000 a 1.499..	12	7	2	5	5	4	1	9.1	45.4	36.4	9.1
De 1.500 a 3.499..	35	20	1	19	15	14	1	2.8	54.3	40.0	2.9
De 3.500 y más....	22	5	1	4	17	16	1	4.5	18.2	72.7	4.6

Este documento es propiedad de la Biblioteca del INEC

Cuadro 8. PRODUCTORES POR RESIDENCIA Y ADMINISTRACION DE LA FINCA, SEGUN LA EXTENSION DE LAS EXPLOTACIONES, POR PROVINCIAS: 1950 - Cont.

Provincia y tamaño de la finca	Todos los productores	Productores residentes en la finca			Productores no residentes en la finca			Porcentaje de todos los productores			
								Residentes		No residentes	
		Total	Con administrador	Sin administrador	Total	Con administrador	Sin administrador	Con administrador	Sin administrador	Con administrador	Sin administrador
PUNTARENAS											
Total.....	4.926	4.440	139	4.301	486	279	207	2.8	87.3	5.7	4.2
Manzanas:											
De 1 a 4.....	578	535	15	520	43	19	24	2.6	90.0	3.3	4.1
De 5 a 9.....	447	405	11	394	42	16	26	2.5	88.1	3.6	5.8
De 10 a 14.....	359	322	2	320	37	12	25	0.6	89.1	3.3	7.0
De 15 a 19.....	244	235	6	229	9	2	7	2.5	93.8	0.8	2.9
De 20 a 29.....	576	534	14	520	42	16	26	2.4	90.3	2.8	4.5
De 30 a 49.....	1.049	981	33	948	68	32	36	3.1	90.4	3.1	3.4
De 50 a 99.....	903	837	34	803	66	41	25	3.8	88.9	4.5	2.8
De 100 a 174.....	363	316	12	304	47	31	16	3.3	83.8	8.5	4.4
De 175 a 249.....	134	118	3	115	16	13	3	2.3	85.8	9.7	2.2
De 250 a 499.....	156	103	4	99	53	40	13	2.6	63.4	25.6	8.4
De 500 a 999.....	76	44	2	42	32	28	4	2.6	55.3	36.8	5.3
De 1.000 a 1.499..	20	7	1	6	13	11	2	5.0	30.0	55.0	10.0
De 1.500 a 3.499..	12	1	...	1	11	11	...	...	8.3	91.7	...
De 3.500 y más....	9	2	2	...	7	7	...	22.0	...	78.0	...
LIMON											
Total.....	2.486	2.206	86	2.120	280	155	125	3.5	85.2	6.2	5.1
Manzanas:											
De 1 a 4.....	563	519	9	510	44	6	38	1.6	90.6	1.1	6.7
De 5 a 9.....	507	461	9	452	46	14	32	1.8	89.1	2.8	6.3
De 10 a 14.....	474	449	14	435	25	11	14	3.0	91.7	2.3	3.0
De 15 a 19.....	107	103	6	97	4	...	4	5.6	90.7	...	3.7
De 20 a 29.....	289	273	14	259	16	7	9	4.9	89.6	2.4	3.1
De 30 a 49.....	228	208	14	194	20	14	6	6.1	85.1	6.1	2.7
De 50 a 99.....	142	122	11	111	20	17	3	7.7	78.2	12.0	2.1
De 100 a 174.....	46	30	4	26	16	12	4	8.7	56.5	26.1	8.7
De 175 a 249.....	28	14	4	10	14	12	2	14.3	35.7	42.9	7.1
De 250 a 499.....	33	15	...	15	18	14	4	...	45.5	42.4	12.1
De 500 a 999.....	32	4	...	4	28	19	9	...	12.5	59.4	28.1
De 1.000 a 1.499..	9	4	...	4	5	5	...	...	44.4	55.6	...
De 1.500 a 3.499..	18	4	1	3	14	14	...	5.6	16.6	77.8	...
De 3.500 y más....	10	...	...	...	10	10	...	...	...	100.0	...

Este documento es propiedad de la Biblioteca del INEC

Cuadro 9. PRODUCTORES, SEGUN EL NUMERO DE SEMANAS TRABAJADAS FUERA Y EL REGIMEN DE EXPLOTACION DE LAS FINCAS, POR PROVINCIAS: 1950

Semanas trabajadas fuera de la finca	Productores informantes		Bajo un solo régimen de explotación							Régimen mixto		
	Número	Distribución porcentual	Propio	Arrendado	En esquilmo	Gratuito	Sin permiso	Colono	Otra forma	Propio y arrend.	Propio y esquil.	Otra forma
COSTA RICA												
Total.....	43.086	100.0	34.935	907	652	764	368	227	326	2.196	1.285	1.426
Semanas:												
Menos de 4.....	1.270	2.9	1.102	18	7	8	4	1	7	60	21	42
De 4 a 15.....	1.066	2.5	717	21	32	27	18	22	13	78	53	85
De 16 a 23.....	415	1.0	263	15	12	16	7	8	6	36	26	26
De 24 a 35.....	796	1.9	475	30	43	39	5	15	4	58	56	71
De 36 y más.....	5.773	13.4	5.012	94	82	79	19	19	29	194	118	127
No informadas.....	33.766	78.3	27.366	729	476	595	315	162	267	1.770	1.011	1.075
SAN JOSE												
Total.....	10.989	100.0	8.583	253	156	194	5	9	34	843	422	490
Semanas:												
Menos de 4.....	306	2.8	260	7	2	2	...	...	...	19	4	12
De 4 a 15.....	181	1.6	100	2	7	8	...	1	...	26	12	25
De 16 a 23.....	96	0.9	58	2	4	3	...	...	1	9	7	12
De 24 a 35.....	244	2.2	126	8	12	17	...	...	...	24	23	34
De 36 y más.....	1.418	12.9	1.222	29	22	15	...	...	1	61	32	36
No informadas.....	8.744	79.6	6.817	205	109	149	5	8	32	704	344	371
ALAJUELA												
Total.....	10.377	100.0	8.944	127	150	74	28	17	78	432	298	229
Semanas:												
Menos de 4.....	274	2.6	240	3	2	3	...	...	...	9	7	10
De 4 a 15.....	186	1.8	138	3	3	1	...	...	2	16	14	9
De 16 a 23.....	78	0.8	54	3	4	...	...	...	3	8	4	2
De 24 a 35.....	162	1.6	103	4	17	6	...	...	1	12	9	10
De 36 y más.....	1.727	16.6	1.548	14	26	18	1	1	15	46	31	27
No informadas.....	7.950	76.6	6.861	100	98	46	27	16	57	341	233	171
CARTAGO												
Total.....	3.701	100.0	3.013	101	16	75	80	35	37	209	39	96
Semanas:												
Menos de 4.....	183	4.9	160	2	...	...	...	1	1	12	...	7
De 4 a 15.....	39	1.1	20	2	...	1	3	3	...	4	...	6
De 16 a 23.....	14	0.4	7	2	...	1	...	...	...	4	...	...
De 24 a 35.....	34	0.9	26	1	...	...	2	...	...	3	1	1
De 36 y más.....	674	18.2	597	7	3	17	2	4	1	27	3	13
No informadas.....	2.757	74.5	2.203	87	13	56	73	27	35	159	35	69
HEREDIA												
Total.....	2.803	100.0	2.647	13	22	2	...	...	4	68	26	21
Semanas:												
Menos de 4.....	143	5.1	138	1	...	...	...	...	1	1	1	1
De 4 a 15.....	28	1.0	27	...	...	...	...	...	...	...	1	...
De 16 a 23.....	6	0.2	4	...	...	...	...	...	...	...	1	1
De 24 a 35.....	43	1.5	39	...	...	...	...	...	...	1	1	2
De 36 y más.....	627	22.4	613	2	1	1	...	...	...	7	...	3
No informadas.....	1.956	69.8	1.826	10	21	1	...	...	3	59	22	14

Este documento es propiedad de la Biblioteca del INEC

Cuadro 9. PRODUCTORES, SEGUN EL NUMERO DE SEMANAS TRABAJADAS FUERA Y EL REGIMEN DE EXPLOTACION DE LAS FINCAS, POR PROVINCIAS: 1950 - Cont.

Semanas trabajadas fuera de la finca	Productores informantes		Bajo un solo régimen de explotación							Régimen mixto		
	Número	Distribución porcentual	Propio	Arrendado	En esquilmo	Gratuito	Sin permiso	Colono	Otra forma	Propio y arrend.	Propio y esquil.	Otra forma
GUANACASTE												
Total.....	7.804	100.0	5.876	149	263	159	63	19	49	413	413	400
Semanas:												
Menos de 4.....	176	2.3	136	4	2	3	1	...	...	13	6	11
De 4 a 15.....	291	3.7	166	8	20	7	7	1	9	24	22	27
De 16 a 23.....	83	1.1	38	3	4	9	2	...	1	9	10	7
De 24 a 35.....	137	1.8	67	9	14	12	...	...	...	8	17	10
De 36 y más.....	604	7.7	445	12	26	14	2	2	3	32	43	25
No informadas.....	6.513	83.4	5.024	113	197	114	51	16	36	327	315	320
PUNTARENAS												
Total.....	4.926	100.0	4.037	129	30	100	107	64	91	178	65	125
Semanas:												
Menos de 4.....	146	2.9	133	...	1	...	1	...	5	4	2	...
De 4 a 15.....	129	2.6	104	3	...	5	3	...	...	3	2	9
De 16 a 23.....	52	1.1	40	3	...	1	1	1	...	2	3	1
De 24 a 35.....	72	1.5	46	7	...	3	2	...	...	4	2	8
De 36 y más.....	462	9.4	387	16	2	10	6	4	7	11	5	14
No informadas.....	4.065	82.5	3.327	100	27	81	94	59	79	154	51	93
LIMON												
Total.....	2.486	100.0	1.835	135	15	160	85	83	33	53	22	65
Semanas:												
Menos de 4.....	42	1.7	35	1	...	...	2	...	...	2	1	1
De 4 a 15.....	212	8.5	162	3	2	5	5	17	2	5	2	9
De 16 a 23.....	86	3.5	62	2	...	2	4	7	1	4	1	3
De 24 a 35.....	104	4.2	68	1	...	1	1	15	3	6	3	6
De 36 y más.....	261	10.5	200	14	2	4	8	8	2	10	4	9
No informadas.....	1.781	71.6	1.308	114	11	148	65	36	25	26	11	37

Este documento es propiedad de la Biblioteca del INEC

Cuadro 10. PRODUCTORES SEGUN NUMERO DE SEMANAS TRABAJADAS FUERA Y LA EXTENSION DE LAS EXPLOTACIONES, POR PROVINCIAS: 1950

Provincia y tamaño de la finca	Todos los productores	Productores informantes		Productores, según número de semanas trabajadas fuera de la finca						Semanas trabajadas fuera	
		Número	Distribución porcentual	Menos de 4	De 4 a 15	De 16 a 23	De 24 a 35	De 36 y más	No determinado	Número	Promedio
COSTA RICA											
Total.....	43.086	9.320	100.0	1.270	1.066	415	796	5.773	33.766	330.722	35.5
Manzanas:											
De 1 a 4.....	12.004	2.788	29.9	255	264	148	357	1.764	9.216	102.170	36.6
De 5 a 9.....	6.972	1.434	15.4	144	190	96	159	845	5.538	50.446	35.2
De 10 a 14.....	4.263	898	9.6	117	156	54	87	484	3.365	29.294	32.6
De 15 a 19.....	2.309	435	4.7	54	70	12	28	271	1.874	15.349	35.3
De 20 a 29.....	3.897	721	7.7	99	118	29	54	421	3.176	24.477	33.9
De 30 a 49.....	5.107	901	9.7	137	117	41	54	552	4.206	31.546	35.0
De 50 a 99.....	4.703	910	9.8	141	111	22	41	595	3.793	32.928	36.2
De 100 a 174.....	1.895	457	4.9	66	26	8	10	347	1.438	18.612	40.7
De 175 a 249.....	725	212	2.3	46	6	2	3	155	513	8.221	38.8
De 250 a 499.....	638	232	2.5	68	6	2	1	155	406	8.104	34.9
De 500 a 999.....	328	165	1.8	66	1	...	...	98	163	5.128	30.9
De 1.000 a 1.499..	90	62	0.6	25	...	1	...	36	28	1.784	29.2
De 1.500 a 3.499..	106	70	0.7	29	1	...	2	38	36	2.039	29.1
De 3.500 y más....	49	35	0.4	23	...	...	...	12	14	624	17.8
SAN JOSE											
Total.....	10.989	2.245	100.0	306	181	96	244	1.418	8.744	81.787	36.4
Manzanas:											
De 1 a 4.....	3.864	968	43.1	99	64	48	124	633	2.896	36.332	37.5
De 5 a 9.....	2.067	406	18.1	35	39	15	58	259	1.661	15.338	37.8
De 10 a 14.....	1.109	190	8.5	39	14	14	25	98	919	6.103	32.1
De 15 a 19.....	646	100	4.5	22	11	1	6	60	546	3.351	33.5
De 20 a 29.....	835	115	5.1	17	16	5	7	70	720	4.003	34.8
De 30 a 49.....	1.051	160	7.1	23	20	6	13	98	891	5.682	35.5
De 50 a 99.....	833	146	6.5	27	14	6	10	89	687	5.127	35.1
De 100 a 174.....	347	74	3.3	15	3	...	...	56	273	2.937	39.7
De 175 a 249.....	116	30	1.3	7	...	...	1	22	86	1.176	39.2
De 250 a 499.....	69	28	1.3	11	...	1	...	16	41	854	30.5
De 500 a 999.....	35	16	0.7	6	...	...	...	10	19	520	32.5
De 1.000 a 1.499..	8	5	0.2	2	...	...	...	3	3	156	31.2
De 1.500 a 3.499..	7	5	0.2	2	...	...	...	3	2	156	22.3
De 3.500 y más....	2	2	0.1	1	...	...	...	1	...	52	26.0
ALAJUELA											
Total.....	10.377	2.427	100.0	274	186	78	162	1.727	7.950	95.236	39.2
Manzanas:											
De 1 a 4.....	2.923	711	29.3	59	71	33	82	466	2.212	26.654	37.5
De 5 a 9.....	1.805	372	15.3	40	38	22	26	246	1.433	13.876	37.3
De 10 a 14.....	1.068	209	8.6	24	17	2	13	153	859	8.314	39.8
De 15 a 19.....	630	132	5.4	11	10	5	3	103	498	5.490	41.6
De 20 a 29.....	917	175	7.2	18	12	2	8	135	742	7.303	41.7
De 30 a 49.....	1.128	237	9.8	31	15	10	14	167	891	9.317	39.3
De 50 a 99.....	1.063	271	11.2	26	15	3	13	214	792	11.535	42.6
De 100 a 174.....	420	117	4.8	15	6	...	2	94	303	4.980	42.7
De 175 a 249.....	170	67	2.8	13	1	1	...	52	103	2.734	40.8
De 250 a 499.....	144	58	2.4	10	1	...	...	47	86	2.454	42.3
De 500 a 999.....	66	40	1.6	12	...	...	...	28	26	1.452	36.3
De 1.000 a 1.499..	20	18	0.8	6	...	...	...	12	2	572	31.8
De 1.500 a 3.499..	20	17	0.7	7	...	...	1	9	3	503	29.6
De 3.500 y más....	3	3	0.1	2	...	...	...	1	...	52	17.3

Este documento es propiedad de la Biblioteca del INEC

Cuadro 10. PRODUCTORES SEGUN NUMERO DE SEMANAS TRABAJADAS FUERA Y LA EXTENSION DE LAS EXPLOTACIONES, POR PROVINCIAS: 1950 - Cont.

Provincia y tamaño de la finca	Todos los productores	Productores informantes		Productores, según número de semanas trabajadas fuera de la finca						Semanas trabajadas fuera	
		Número	Distribución porcentual	Menos de 4	De 4 a 15	De 16 a 23	De 24 a 35	De 36 y más	No determinado	Número	Promedio
CARTAGO											
Total.....	3.701	944	100.0	183	39	14	34	674	2.757	35.899	38.0
Manzanas:											
De 1 a 4.....	1.359	262	27.8	26	14	10	18	194	1.097	10.447	39.9
De 5 a 9.....	694	120	12.7	13	15	3	4	85	574	4.642	38.7
De 10 a 14.....	336	75	7.9	15	4	...	1	55	261	2.850	38.0
De 15 a 19.....	180	43	4.6	5	2	...	2	34	137	1.816	42.2
De 20 a 29.....	259	59	6.3	13	1	...	4	41	200	2.256	38.2
De 30 a 49.....	297	82	8.7	22	2	1	3	54	215	2.902	35.4
De 50 a 99.....	261	96	10.2	21	1	...	...	74	165	3.832	39.9
De 100 a 174.....	139	77	8.1	12	...	...	2	63	62	3.330	43.2
De 175 a 249.....	54	34	3.6	13	...	...	...	21	20	1.088	32.0
De 250 a 499.....	55	34	3.6	10	...	...	...	24	21	1.232	36.2
De 500 a 999.....	31	31	3.3	15	...	...	...	16	...	828	26.7
De 1.000 a 1.499..	20	17	1.8	9	...	...	...	8	3	416	24.5
De 1.500 a 3.499..	13	11	1.1	7	...	...	...	4	2	208	18.9
De 3.500 y más....	3	3	0.3	2	...	...	...	1	...	52	17.3
HEREDIA											
Total.....	2.803	847	100.0	143	28	6	43	627	1.956	33.716	39.8
Manzanas:											
De 1 a 4.....	1.420	319	37.7	48	14	5	29	223	1.101	12.284	38.5
De 5 a 9.....	505	150	17.7	27	5	...	7	111	355	5.947	39.6
De 10 a 14.....	226	84	9.9	18	3	...	1	62	142	3.276	39.0
De 15 a 19.....	115	38	4.5	6	4	...	...	28	77	1.478	38.9
De 20 a 29.....	164	69	8.1	9	1	1	...	58	95	3.022	43.8
De 30 a 49.....	146	54	6.4	5	...	...	3	46	92	2.574	47.7
De 50 a 99.....	126	67	7.9	11	...	...	3	53	59	2.731	40.8
De 100 a 174.....	48	32	3.8	8	...	...	...	24	16	1.248	39.0
De 175 a 249.....	24	15	1.8	5	1	...	...	9	9	480	32.0
De 250 a 499.....	13	9	1.1	1	...	...	...	8	4	416	46.2
De 500 a 999.....	14	8	0.9	4	...	...	...	4	6	208	26.0
De 1.000 a 1.499..	1	1	0.1	...	...	...	...	1	...	52	52.0
De 1.500 a 3.499..	1	1	0.1	1	...	...	...	...	...	...	...
De 3.500 y más....	...	...	...	...	...	...	...	...	...	...	...
GUANACASTE											
Total.....	7.804	1.291	100.0	176	291	83	137	604	6.513	37.452	29.0
Manzanas:											
De 1 a 4.....	1.297	272	21.1	14	64	21	62	111	1.025	7.828	28.8
De 5 a 9.....	947	191	14.8	17	51	25	27	71	756	4.995	26.2
De 10 a 14.....	691	123	9.5	10	28	9	14	62	568	3.761	30.6
De 15 a 19.....	387	48	3.7	5	9	1	6	27	339	1.583	33.0
De 20 a 29.....	857	119	9.2	20	33	6	10	50	738	3.059	25.7
De 30 a 49.....	1.208	149	11.5	24	34	11	7	73	1.059	4.360	29.3
De 50 a 99.....	1.375	165	12.8	36	52	7	6	64	1.210	3.988	24.2
De 100 a 174.....	532	77	6.0	9	13	1	2	52	455	2.857	37.1
De 175 a 249.....	199	33	2.6	4	2	1	1	25	166	1.361	41.2
De 250 a 499.....	168	48	3.7	9	3	1	1	34	120	1.808	37.7
De 500 a 999.....	74	26	2.0	7	1	...	...	18	48	988	36.6
De 1.000 a 1.499..	12	6	0.5	1	...	...	...	5	6	208	41.6
De 1.500 a 3.499..	35	17	1.3	7	1	...	1	8	18	448	26.4
De 3.500 y más....	22	17	1.3	13	...	...	...	4	5	208	12.2

Este documento es propiedad de la Biblioteca del INEC

Cuadro 10. PRODUCTORES SEGUN NUMERO DE SEMANAS TRABAJADAS FUERA Y LA EXTENSION DE LAS EXPLOTACIONES, POR PROVINCIAS: 1950 - Cont.

Provincia y tamaño de la finca	Todos los productores	Productores informantes		Productores, según número de semanas trabajadas fuera de la finca						Semanas trabajadas fuera	
		Número	Distribución porcentual	Menos de 4	De 4 a 15	De 16 a 23	De 24 a 35	De 36 y más	No determinado	Número	Promedio
PUNTARENAS											
Total.....	4.926	861	100.0	146	129	52	72	462	4.065	27.070	31.4
Manzanas:											
De 1 a 4.....	578	120	13.9	7	22	12	14	65	458	3.982	33.2
De 5 a 9.....	447	73	8.5	5	17	5	12	34	374	2.263	31.0
De 10 a 14.....	359	55	6.4	6	12	6	8	23	304	1.533	27.9
De 15 a 19.....	244	32	3.7	3	10	...	4	15	212	941	29.4
De 20 a 29.....	576	89	10.3	8	17	6	11	47	487	2.840	31.9
De 30 a 49.....	1.049	154	17.9	23	22	9	9	91	895	5.118	33.2
De 50 a 99.....	903	140	16.3	17	23	6	9	85	763	4.831	34.5
De 100 a 174.....	363	66	7.7	7	3	7	4	45	297	2.570	38.9
De 175 a 249.....	134	22	2.6	4	1	...	1	16	112	856	38.9
De 250 a 499.....	156	47	5.4	27	2	...	...	18	109	928	19.7
De 500 a 999.....	76	31	3.6	22	...	...	...	9	45	468	15.1
De 1.000 a 1.499..	20	13	1.5	7	...	1	...	5	7	276	21.2
De 1.500 a 3.499..	12	11	1.3	5	...	...	...	6	1	308	28.0
De 3.500 y más....	9	8	0.9	5	...	...	...	3	1	156	19.5
LIMON											
Total.....	2.486	705	100.0	42	212	86	104	261	1.781	19.562	27.7
Manzanas:											
De 1 a 4.....	563	136	19.3	2	15	19	28	72	427	4.643	34.1
De 5 a 9.....	507	122	17.3	7	25	26	25	39	385	3.385	27.7
De 10 a 14.....	474	162	23.0	5	78	23	25	31	312	3.457	21.3
De 15 a 19.....	107	42	6.0	2	24	5	7	4	65	690	16.4
De 20 a 29.....	289	95	13.5	14	38	9	14	20	194	1.994	21.0
De 30 a 49.....	228	65	9.2	9	24	4	5	23	163	1.593	24.5
De 50 a 99.....	142	25	3.5	3	6	...	...	16	117	884	35.4
De 100 a 174.....	46	14	2.0	...	1	...	...	13	32	690	49.3
De 175 a 249.....	28	11	1.6	...	1	...	...	10	17	526	47.8
De 250 a 499.....	33	8	1.1	...	...	...	...	8	25	412	51.5
De 500 a 999.....	32	13	1.8	...	...	...	...	13	19	664	51.1
De 1.000 a 1.499..	9	2	0.3	...	...	...	...	2	7	104	52.0
De 1.500 a 3.499..	18	8	1.1	...	...	...	...	8	10	416	52.0
De 3.500 y más....	10	2	0.3	...	...	...	...	2	8	104	52.0

Este documento es propiedad de la Biblioteca del INEC

Cuadro 11. PRODUCTORES POR NACIONALIDAD Y REGIMEN DE EXPLOTACION DE LAS FINCAS: 1950

Nacionalidades	Productores informantes		Bajo un solo régimen de explotación							Régimen mixto		
	Número	Distribución porcentual	Propio	Arrendado	En esquilmo	Gratuito	Sin permiso	Colono	Otra forma	Propio y arrend.	Propio y en esquil.	Otra forma
COSTA RICA												
Total.....	43.086	100.0	34.935	907	652	764	368	227	326	2.196	1.285	1.42
Costarricenses:												
Naturales.....	40.632	94.3	32.782	815	643	722	333	213	301	2.160	1.277	1.38
Naturalizados...	40	0.1	36	1	...	1	...	1	...	1	...	...
Alemana.....	42	0.1	40	...	1	...	...	...	...	1	...	...
Arabe.....	1	...	1	...	...	...	...	...	...	...	...	...
Argentina.....	1	...	1	...	...	...	...	...	...	...	...	...
Boliviana.....	1	...	1	...	...	...	...	...	...	...	...	...
Colombiana.....	32	0.1	23	5	...	1	...	...	1	2	...	...
Cubana.....	10	...	9	...	...	...	...	...	1	...	...	...
China.....	43	0.1	40	1	...	...	...	...	...	1	...	1
Danesa.....	1	...	1	...	...	...	...	...	...	...	...	...
Rep. Dominicana.....	1	...	1	...	...	...	...	...	...	...	...	...
Española.....	71	0.2	68	1	...	1	...	...	...	1	...	...
Estadounidense.....	124	0.3	118	5	...	...	...	...	1	...	...	...
Francesa.....	30	0.1	27	1	...	1	...	...	...	...	...	1
Griega.....	1	...	1	...	...	...	...	...	...	...	...	...
Guatemalteca.....	7	...	7	...	...	...	...	...	...	...	...	...
Haitiana.....	1	...	...	...	...	...	...	...	...	...	1	...
Holandesa.....	2	...	2	...	...	...	...	...	...	...	...	...
Hondureña.....	6	...	5	...	...	...	...	...	...	1	...	...
Indú.....	2	...	2	...	...	...	...	...	...	...	...	...
Inglesa.....	600	1.4	520	27	2	12	12	6	9	5	...	7
Israelita.....	1	...	1	...	...	...	...	...	...	...	...	...
Italiana.....	40	0.1	39	...	...	...	...	...	...	1	...	...
Libanesa.....	7	...	7	...	...	...	...	...	...	...	...	...
Nicaragüense.....	1.099	2.6	963	23	5	18	23	6	8	21	7	25
Noruega.....	2	...	2	...	...	...	...	...	...	...	...	...
Panameña.....	247	0.6	203	24	1	6	...	1	5	1	...	6
Paraguaya.....	5	...	...	4	...	1	...	...	...	...	...	...
Peruana.....	2	...	2	...	...	...	...	...	...	...	...	...
Polonesa.....	11	...	11	...	...	...	...	...	...	...	...	...
Portuguesa.....	1	...	1	...	...	...	...	...	...	...	...	...
Rumana.....	2	...	2	...	...	...	...	...	...	...	...	...
Salvadoreña.....	4	...	2	...	...	1	...	...	...	1	...	...
Suiza.....	5	...	5	...	...	...	...	...	...	...	...	...
Turca.....	3	...	3	...	...	...	...	...	...	...	...	...
Venezolana.....	5	...	5	...	...	...	...	...	...	...	...	...
Yugoeslava.....	1	...	1	...	...	...	...	...	...	...	...	...
Otras naciones:												
Americanas.....	1	...	1	...	...	...	...	...	...	...	...	...
Europeas.....	2	...	2	...	...	...	...	...	...	...	...	...

Este documento es propiedad de la Biblioteca del INEC

Cuadro 12. MAIZ: FINCAS INFORMANTES, SEGUN LA EXTENSION DE LAS EXPLOTACIONES, SUPERFICIE COSECHADA Y PRODUCCION, POR PROVINCIAS: 1950

Provincia y tamaño de la finca	Fincas informantes	Extensión cosechada (manzanas)			Producción (fanegas)					
					Cantidad			Promedio por manzana		
		Ambas siembras	Primera siembra	Segunda siembra	Ambas siembras	Primera siembra	Segunda siembra	Ambas siembras	Primera siembra	Segunda siembra
COSTA RICA										
Total.....	25.950	78.619	71.561	7.058	162.823	148.001	14.822	2.1	2.1	2.1
nzanas:										
De 1 a 4.....	5.608	7.804	7.316	488	15.523	14.477	1.046	2.0	2.0	2.1
De 5 a 9.....	4.174	8.909	8.306	603	17.254	15.990	1.264	1.9	1.9	2.1
De 10 a 14.....	2.723	7.003	6.369	634	13.827	12.571	1.256	2.0	2.0	2.0
De 15 a 19.....	1.541	4.185	3.833	352	7.976	7.247	729	1.9	1.9	2.1
De 20 a 29.....	2.715	8.485	7.545	940	17.435	15.454	1.981	2.1	2.0	2.1
De 30 a 49.....	3.650	12.072	10.960	1.112	25.269	22.841	2.428	2.1	2.1	2.2
De 50 a 99.....	3.264	13.215	12.016	1.199	27.529	25.062	2.467	2.1	2.1	2.1
De 100 a 174.....	1.279	6.702	6.153	549	14.090	12.841	1.249	2.1	2.1	2.3
De 175 a 249.....	455	3.068	2.747	321	6.767	6.002	765	2.2	2.2	2.4
De 250 a 499.....	326	2.656	2.443	213	6.337	5.930	407	2.4	2.4	1.9
De 500 a 999.....	123	1.780	1.686	94	4.057	3.884	173	2.3	2.3	1.8
De 1.000 a 1.499..	35	784	631	153	1.675	1.408	267	2.1	2.2	1.7
De 1.500 a 3.499..	33	862	706	156	2.162	1.908	254	2.5	2.7	1.6
De 3.500 y más....	24	1.094	850	244	2.922	2.386	536	2.7	2.8	2.2
SAN JOSE										
Total.....	7.165	19.672	19.000	672	35.142	33.997	1.145	1.8	1.8	1.7
anzanas:										
De 1 a 4.....	1.883	2.597	2.513	84	4.508	4.373	135	1.7	1.7	1.6
De 5 a 9.....	1.375	2.941	2.835	106	4.867	4.701	166	1.7	1.7	1.6
De 10 a 14.....	823	2.085	2.005	80	3.548	3.406	142	1.7	1.7	1.8
De 15 a 19.....	480	1.282	1.240	42	2.126	2.055	71	1.7	1.7	1.7
De 20 a 29.....	650	2.100	1.999	101	3.730	3.561	169	1.8	1.8	1.7
De 30 a 49.....	860	2.988	2.923	65	5.491	5.373	118	1.8	1.8	1.8
De 50 a 99.....	664	2.912	2.832	80	5.329	5.180	149	1.8	1.8	1.9
De 100 a 174.....	266	1.416	1.379	37	2.829	2.734	95	2.0	2.0	2.6
De 175 a 249.....	91	588	569	19	1.183	1.147	36	2.0	2.0	1.9
De 250 a 499.....	46	488	455	33	1.048	1.011	37	2.1	2.2	1.1
De 500 a 999.....	21	165	140	25	298	271	27	1.8	1.9	1.1
De 1.000 a 1.499..	4	100	100	...	165	165	...	1.7	1.7	...
De 1.500 a 3.499..	2	10	10	...	20	20	...	2.0	2.0	...
De 3.500 y más....	...	...	...	...	...	...	...	...	...	...
ALAJUELA										
Total.....	5.821	13.949	13.089	860	25.786	23.707	2.079	1.8	1.8	2.4
anzanas:										
De 1 a 4.....	1.485	2.001	1.968	33	3.473	3.398	75	1.7	1.7	2.3
De 5 a 9.....	1.070	2.133	2.068	65	3.561	3.424	137	1.7	1.7	2.1
De 10 a 14.....	653	1.539	1.494	45	2.654	2.542	112	1.7	1.7	2.5
De 15 a 19.....	390	1.016	972	44	1.709	1.601	108	1.7	1.6	2.5
De 20 a 29.....	555	1.413	1.301	112	2.626	2.323	303	1.9	1.8	2.7
De 30 a 49.....	675	1.755	1.591	164	3.439	3.036	403	2.0	1.9	2.5
De 50 a 99.....	575	1.794	1.584	210	2.622	3.107	515	2.0	2.0	2.5
De 100 a 174.....	238	1.039	935	104	1.867	1.671	196	1.8	1.8	1.9
De 175 a 249.....	87	450	393	57	852	729	123	1.9	1.9	2.2
De 250 a 499.....	58	346	321	25	902	800	102	2.6	2.5	4.1
De 500 a 999.....	23	231	230	1	490	485	5	2.1	2.1	5.0
De 1.000 a 1.499..	7	115	115	...	238	238	...	2.1	2.1	...
De 1.500 a 3.499..	4	115	115	...	345	345	...	3.0	3.0	...
De 3.500 y más....	1	2	2	...	8	8	...	4.0	4.0	...

Este documento es propiedad de la Biblioteca del INEC

Cuadro 12. MAIZ: FINCAS INFORMANTES, SEGUN LA EXTENSION DE LAS EXPLOTACIONES, SUPERFICIE COSECHADA Y PRODUCCION, POR PROVINCIAS: 1950 - Cont.

Provincia y tamaño de la finca	Fincas informantes	Extensión cosechada (manzanas)			Producción (fanegas)					
					Cantidad			Promedio por manzana		
		Ambas siembras	Primera siembra	Segunda siembra	Ambas siembras	Primera siembra	Segunda siembra	Ambas siembras	Primera siembra	Segunda siembra
CARTAGO										
Total.....	1.581	5.218	5.010	208	12.342	11.848	494	2.4	2.4	2.4
Manzanas:										
De 1 a 4.....	515	68	672	16	1.510	1.474	36	2.2	2.2	2.3
De 5 a 9.....	307	691	678	13	1.513	1.475	38	2.2	2.2	2.9
De 10 a 14.....	153	459	441	18	1.129	1.080	49	2.5	2.4	2.7
De 15 a 19.....	95	308	298	10	685	666	19	2.2	2.2	1.9
De 20 a 29.....	129	566	510	56	1.307	1.146	161	2.3	2.2	2.9
De 30 a 49.....	162	815	759	56	2.038	1.921	117	2.5	2.5	2.1
De 50 a 99.....	119	669	664	5	1.780	1.768	12	2.7	2.7	2.4
De 100 a 174.....	49	366	366	...	885	885	...	2.4	2.4	...
De 175 a 249.....	23	247	241	6	515	504	11	2.1	2.1	1.8
De 250 a 499.....	16	140	120	20	313	283	30	2.2	2.4	1.5
De 500 a 999.....	3	25	25	...	75	75	...	3.0	3.0	...
De 1.000 a 1.499..	7	211	203	8	513	492	21	2.4	2.4	2.6
De 1.500 a 3.499..	1	2	2	...	10	10	...	5.0	5.0	...
De 3.500 y más....	2	31	31	...	69	69	...	2.2	2.2	...
HEREDIA										
Total.....	808	1.543	1.507	36	3.673	3.574	99	2.4	2.4	2.8
Manzanas:										
De 1 a 4.....	381	411	397	14	1.034	988	46	2.5	2.5	3.3
De 5 a 9.....	179	330	327	3	760	752	8	2.3	2.3	2.3
De 10 a 14.....	68	152	148	4	391	382	9	2.6	2.6	2.2
De 15 a 19.....	35	91	91	...	196	196	...	2.2	2.2	...
De 20 a 29.....	63	212	210	2	498	494	4	2.3	2.4	2.0
De 30 a 49.....	43	165	162	3	383	376	7	2.3	2.3	2.3
De 50 a 99.....	29	120	112	8	297	276	21	2.5	2.5	2.6
De 100 a 174.....	8	32	32	...	80	80	...	2.5	2.5	...
De 175 a 249.....	1	26	26	...	26	26	...	1.0	1.0	...
De 250 a 499.....	1	4	2	2	8	4	4	2.0	2.0	2.0
De 500 a 999.....	...	...	...	...	...	...	...	...	...	...
De 1.000 a 1.499..	...	...	...	...	...	...	...	...	...	...
De 1.500 a 3.499..	...	...	...	...	...	...	...	...	...	...
De 3.500 y más....	...	...	...	...	...	...	...	...	...	...
GUANACASTE										
Total.....	5.968	21.321	17.727	2.594	43.831	38.662	5.169	2.2	2.2	2.0
Manzanas:										
De 1 a 4.....	917	1.492	1.247	245	3.523	3.013	510	2.4	2.4	2.1
De 5 a 9.....	772	1.800	1.530	270	4.176	3.603	573	2.3	2.4	2.1
De 10 a 14.....	560	1.488	1.265	223	3.323	2.879	444	2.2	2.3	2.0
De 15 a 19.....	298	798	663	135	1.774	1.484	290	2.2	2.2	2.1
De 20 a 29.....	679	2.085	1.822	263	4.596	4.071	525	2.2	2.2	2.0
De 30 a 49.....	945	3.099	2.768	331	6.349	5.713	636	2.0	2.1	1.9
De 50 a 99.....	1.065	4.294	3.787	507	8.588	7.687	901	2.0	2.0	1.8
De 100 a 174.....	410	2.048	1.830	218	4.251	3.754	497	2.1	2.1	2.3
De 175 a 249.....	139	872	800	72	1.866	1.693	173	2.1	2.1	2.4
De 250 a 499.....	110	816	741	75	1.769	1.654	115	2.2	2.2	1.5
De 500 a 999.....	39	361	329	32	844	781	63	2.3	2.4	2.0
De 1.000 a 1.499..	3	31	31	...	101	101	...	3.3	3.3	...
De 1.500 a 3.499..	17	434	382	52	886	790	96	2.0	2.1	1.8
De 3.500 y más....	14	703	532	171	1.785	1.439	346	2.5	2.7	2.0

Este documento es propiedad de la Biblioteca del INEC

Cuadro 12. MAIZ: FINCAS INFORMANTES, SEGUN LA EXTENSION DE LAS EXPLOTACIONES, SUPERFICIE COSECHADA Y PRODUCCION, POR PROVINCIAS: 1950 - Cont.

Provincia y tamaño de la finca	Fincas informantes	Extensión cosechada (manzanas)			Producción (fanegas)					
					Cantidad			Promedio por manzana		
		Ambas siembras	Primera siembra	Segunda siembra	Ambas siembras	Primera siembra	Segunda siembra	Ambas siembras	Primera siembra	Segunda siembra
PUNTARENAS										
Total.....	3.620	13.623	12.422	1.201	32.050	29.246	2.804	2.4	2.4	2.3
Manzanas:										
De 1 a 4.....	286	385	353	32	899	797	102	2.3	1.4	3.2
De 5 a 9.....	320	645	604	41	1.427	1.339	88	2.2	2.2	2.1
De 10 a 14.....	247	585	540	45	1.273	1.153	120	2.2	2.1	2.7
De 15 a 19.....	184	489	429	60	1.026	890	136	2.1	2.1	2.3
De 20 a 29.....	465	1.282	1.143	139	2.709	2.424	285	2.1	2.1	2.1
De 30 a 49.....	840	2.640	2.358	282	6.052	5.355	697	2.3	2.3	2.5
De 50 a 99.....	744	2.886	2.678	208	6.772	6.261	511	2.3	2.3	2.5
De 100 a 174.....	291	1.639	1.492	147	3.802	3.441	361	2.3	2.3	2.5
De 175 a 249.....	102	767	648	119	2.036	1.745	291	2.7	2.7	2.4
De 250 a 499.....	89	799	755	44	2.195	2.090	105	2.7	2.8	2.4
De 500 a 999.....	32	947	935	12	2.183	2.171	12	2.3	2.3	1.0
De 1.000 a 1.499..	11	106	79	27	206	170	36	1.9	2.2	1.3
De 1.500 a 3.499..	4	158	123	35	590	540	50	3.7	4.4	1.4
De 3.500 y más....	5	295	285	10	880	870	10	3.0	3.1	1.0
LIMON										
Total.....	987	4.293	2.806	1.487	9.999	6.967	3.032	2.3	2.5	2.0
Manzanas:										
De 1 a 4.....	141	230	166	64	576	434	142	2.5	2.6	2.2
De 5 a 9.....	151	369	264	105	950	696	254	2.6	2.6	2.4
De 10 a 14.....	219	695	476	219	1.509	1.129	380	2.2	2.4	1.7
De 15 a 19.....	59	201	140	61	460	355	105	2.3	2.5	1.7
De 20 a 29.....	174	827	560	267	1.969	1.435	534	2.4	2.6	2.0
De 30 a 49.....	125	610	399	211	1.517	1.067	450	2.5	2.7	2.1
De 50 a 99.....	68	540	359	181	1.141	783	358	2.1	2.2	1.9
De 100 a 174.....	17	162	119	43	376	276	100	2.3	1.3	2.3
De 175 a 249.....	12	118	70	48	289	158	131	2.4	2.3	2.7
De 250 a 499.....	6	63	49	14	102	88	14	1.6	1.8	1.0
De 500 a 999.....	5	51	27	24	167	101	66	3.3	3.7	2.8
De 1.000 a 1.499..	3	221	103	118	452	242	210	2.0	2.3	1.8
De 1.500 a 3.499..	5	143	74	69	311	203	108	2.2	2.7	1.6
De 3.500 y más....	2	63	...	63	180	...	180	2.9	...	2.9

Este documento es propiedad de la Biblioteca del INEC

Cuadro 13. FRIJOLES: FINCAS INFORMANTES, SEGUN LA EXTENSION DE LAS EXPLOTACIONES, SUPERFICIE COSECHADA Y PRODUCCION, POR PROVINCIAS: 1950

Provincia y tamaño de la finca	Fincas informantes	Extensión cosechada (manzanas)			Producción (cajuelas)					
					Cantidad			Promedio por manzana		
		Ambas siembras	Primera siembra	Segunda siembra	Ambas siembras	Primera siembra	Segunda siembra	Ambas siembras	Primera siembra	Segunda siembra
COSTA RICA										
Total.....	16.320	39.439	25.617	13.822	725.021	466.385	258.636	18.4	18.2	18.7
Manzanas:										
De 1 a 4.....	3.240	4.184	2.684	1.500	76.413	48.979	27.434	18.3	18.2	18.3
De 5 a 9.....	2.592	5.009	3.204	1.805	88.760	55.920	32.840	17.7	17.5	18.2
De 10 a 14.....	1.640	3.738	2.465	1.273	65.654	43.227	22.427	17.6	17.5	17.6
De 15 a 19.....	1.033	2.502	1.583	919	43.054	26.465	16.589	17.2	16.7	18.0
De 20 a 29.....	1.696	4.432	2.756	1.676	78.861	48.413	30.448	17.8	17.6	18.2
De 30 a 49.....	2.443	6.451	4.189	2.262	118.420	75.472	42.948	18.4	18.0	19.0
De 50 a 99.....	2.240	6.681	4.235	2.446	129.360	80.588	48.772	19.4	19.0	19.9
De 100 a 174.....	842	3.114	2.094	1.020	61.326	41.875	19.451	19.7	20.0	19.1
De 175 a 249.....	301	1.379	909	470	25.984	17.261	8.723	18.8	19.0	18.6
De 250 a 499.....	181	886	625	261	17.797	12.308	5.489	20.1	19.7	21.0
De 500 a 999.....	74	589	466	123	11.596	8.940	2.656	19.7	19.2	21.6
De 1.000 a 1.499..	18	231	202	29	3.476	3.178	298	15.0	15.7	10.3
De 1.500 a 3.499..	14	208	180	28	3.691	3.311	380	17.7	18.4	13.6
De 3.500 y más....	6	35	25	10	629	448	181	18.0	17.9	18.1
SAN JOSE										
Total.....	5.263	12.538	7.942	4.596	209.998	132.767	77.231	16.7	16.7	16.8
Manzanas:										
De 1 a 4.....	1.215	1.563	804	759	26.049	13.605	12.444	16.7	16.9	16.4
De 5 a 9.....	1.023	1.994	1.116	878	32.864	18.188	14.676	16.5	16.3	16.7
De 10 a 14.....	632	1.471	928	543	24.518	15.474	9.044	16.7	16.7	16.7
De 15 a 19.....	367	954	570	384	15.371	9.607	5.764	16.1	16.9	15.0
De 20 a 29.....	515	1.480	934	546	23.677	15.504	8.173	16.0	16.6	15.0
De 30 a 49.....	668	1.918	1.346	572	32.523	22.156	10.367	17.0	16.5	18.1
De 50 a 99.....	534	1.728	1.219	509	30.389	20.742	9.647	17.6	17.0	19.0
100 a 174.....	192	688	494	194	11.886	8.574	3.312	17.3	17.4	17.1
De 175 a 249.....	64	345	223	122	6.231	4.040	2.191	18.1	18.1	18.0
De 250 a 499.....	34	162	101	61	3.107	1.994	1.113	19.2	19.7	18.2
De 500 a 999.....	13	105	77	28	2.061	1.561	500	19.6	20.3	17.9
De 1.000 a 1.499..	4	124	124	...	1.126	1.126	...	9.1	9.1	...
De 1.500 a 3.499..	2	6	6	...	196	196	...	32.7	32.7	...
De 3.500 y más....	...	...	...	...	...	...	...	...	...	...
ALAJUELA										
Total.....	4.447	10.857	7.674	3.183	205.463	139.797	65.666	18.9	18.2	20.6
Manzanas:										
De 1 a 4.....	1.050	1.444	1.087	357	26.644	19.504	7.140	18.5	17.9	20.0
De 5 a 9.....	778	1.572	1.175	397	27.649	19.884	7.765	17.6	16.9	19.6
De 10 a 14.....	497	1.241	898	343	21.712	15.476	6.236	17.5	17.2	18.2
De 15 a 19.....	304	773	539	234	12.860	8.723	4.137	16.6	16.2	17.7
De 20 a 29.....	428	1.106	749	357	20.280	12.890	7.390	18.3	17.2	20.7
De 30 a 49.....	558	1.511	1.030	481	29.713	19.630	10.083	19.7	19.1	21.0
De 50 a 99.....	497	1.484	969	515	30.118	19.004	11.114	20.3	19.6	21.6
De 100 a 174.....	194	851	562	289	17.481	10.736	6.745	20.5	19.1	23.3
De 175 a 249.....	67	292	166	126	5.477	3.206	2.271	18.8	19.3	18.0
De 250 a 499.....	46	312	269	43	7.391	5.534	1.857	23.7	20.6	43.2
De 500 a 999.....	19	196	159	37	4.366	3.580	786	22.3	22.5	21.2
De 1.000 a 1.499..	4	47	46	1	1.457	1.390	67	31.0	30.2	67.0
De 1.500 a 3.499..	3	23	23	...	220	220	...	9.6	9.6	...
De 3.500 y más....	2	5	2	3	95	20	75	19.0	10.0	25.0

Este documento es propiedad de la Biblioteca del INEC

Cuadro 13. FRIJOLES: FINCAS INFORMANTES, SEGUN LA EXTENSION DE LAS EXPLOTACIONES, SUPERFICIE COSECHADA Y PRODUCCION, POR PROVINCIAS: 1950 - Cont.

Provincia y tamaño de la finca	Fincas informantes	Extensión cosechada (manzanas)			Producción (cajuelas)					
					Cantidad			Promedio por manzana		
		Ambas siembras	Primera siembra	Segunda siembra	Ambas siembras	Primera siembra	Segunda siembra	Ambas siembras	Primera siembra	Segunda siembra
CARTAGO										
Total.....	930	2.010	1.691	319	37.142	31.369	5.773	18.5	18.6	18.1
Manzanas:										
De 1 a 4.....	307	341	284	57	5.832	4.898	934	17.1	17.2	16.4
De 5 a 9.....	168	305	272	33	5.691	5.207	484	18.7	19.1	14.7
De 10 a 14.....	92	191	153	38	3.263	2.669	594	17.1	17.4	15.6
De 15 a 19.....	61	149	121	28	2.363	1.785	578	15.9	14.8	20.6
De 20 a 29.....	82	230	196	34	4.630	3.250	1.380	20.1	16.6	40.9
De 30 a 49.....	91	306	265	41	5.490	5.019	471	17.9	18.9	11.5
De 50 a 99.....	67	214	158	56	4.136	3.038	1.098	19.3	19.2	19.6
De 100 a 174.....	30	68	62	6	1.296	1.236	60	19.1	19.9	10.0
De 175 a 249.....	19	133	133	...	3.246	3.246	...	24.4	24.4	...
De 250 a 499.....	10	38	32	6	585	531	54	15.4	16.6	9.0
De 500 a 999.....	...	...	...	...	...	...	...	...	...	...
De 1.000 a 1.499..	3	35	15	20	610	490	120	17.4	32.7	6.0
De 1.500 a 3.499..	...	...	...	...	...	...	...	...	...	...
De 3.500 y más....	...	...	...	...	...	...	...	...	...	...
HEREDIA										
Total.....	419	665	548	117	12.590	10.509	2.081	18.9	19.2	17.8
Manzanas:										
De 1 a 4.....	202	213	172	41	4.085	3.264	821	19.2	18.9	20.0
De 5 a 9.....	98	145	119	26	2.772	2.326	446	19.1	19.5	17.2
De 10 a 14.....	34	70	60	10	1.275	1.133	142	18.2	18.9	14.2
De 15 a 19.....	20	40	36	4	699	654	45	17.5	18.2	11.3
De 20 a 29.....	30	112	80	32	2.190	1.614	576	19.6	20.2	18.0
De 30 a 49.....	23	47	47	...	894	891	3	19.0	18.9	...
De 50 a 99.....	8	23	23	...	485	485	...	21.1	21.1	...
De 100 a 174.....	4	15	11	4	190	142	48	12.7	12.9	12.0
De 175 a 249.....	...	...	...	...	...	...	...	...	...	...
De 250 a 499.....	...	...	...	...	...	...	...	...	...	...
De 500 a 999.....	...	...	...	...	...	...	...	...	...	...
De 1.000 a 1.499..	...	...	...	...	...	...	...	...	...	...
De 1.500 a 3.499..	...	...	...	...	...	...	...	...	...	...
De 3.500 y más....	...	...	...	...	...	...	...	...	...	...
GUANACASTE										
Total.....	3.275	8.884	4.337	4.547	174.289	83.979	90.310	19.6	19.4	19.9
Manzanas:										
De 1 a 4.....	348	485	228	257	10.901	5.341	5.560	22.5	23.4	21.6
De 5 a 9.....	364	747	335	412	14.994	6.489	8.505	20.1	19.4	20.6
De 10 a 14.....	261	539	259	280	9.960	4.558	5.402	18.5	17.6	19.3
De 15 a 19.....	178	377	152	225	7.862	2.809	5.053	20.9	18.5	22.5
De 20 a 29.....	383	969	399	570	18.913	7.729	11.184	19.5	19.4	19.6
De 30 a 49.....	614	1.706	795	911	33.162	15.121	18.041	19.4	19.0	19.8
De 50 a 99.....	701	2.165	1.042	1.123	43.263	20.739	22.524	20.0	19.9	20.1
De 100 a 174.....	250	1.007	602	405	19.591	12.491	7.100	19.5	20.7	17.5
De 175 a 249.....	89	359	187	172	7.074	3.603	3.471	19.7	19.3	20.2
De 250 a 499.....	50	220	96	124	3.840	1.937	1.903	17.5	20.2	15.3
De 500 a 999.....	26	152	121	31	2.769	1.709	1.060	18.2	14.1	34.2
De 1.000 a 1.499..	2	15	13	2	151	130	21	10.1	10.0	10.5
De 1.500 a 3.499..	6	125	97	28	1.575	1.195	380	12.6	12.3	13.6
De 3.500 y más....	3	18	11	7	234	128	106	13.0	11.6	15.1

Este documento es propiedad de la Biblioteca del INEC

Cuadro 13. FRIJOLES: FINCAS INFORMANTES, SEGUN LA EXTENSION DE LAS EXPLOTACIONES, SUPERFICIE COSECHADA Y PRODUCCION, POR PROVINCIAS: 1950 - Cont.

Provincia y tamaño de la finca	Fincas informantes	Extensión cosechada (manzanas)			Producción (cajuelas)					
					Cantidad			Promedio por manzana		
		Ambas siembras	Primera siembra	Segunda siembra	Ambas siembras	Primera siembra	Segunda siembra	Ambas siembras	Primera siembra	Segunda siembra
PUNTARENAS										
Total.....	1.903	4.406	3.369	1.037	84.336	67.043	17.293	19.1	20.0	16.7
Manzanas:										
De 1 a 4.....	116	137	108	29	2.887	2.352	535	21.1	21.8	18.4
De 5 a 9.....	150	235	180	55	4.625	3.736	889	19.7	20.8	16.2
De 10 a 14.....	109	219	161	58	4.756	3.796	960	21.7	23.6	16.6
De 15 a 19.....	97	205	162	43	3.845	2.849	996	18.8	17.6	23.2
De 20 a 29.....	239	505	380	125	8.793	7.094	1.699	17.4	18.7	13.6
De 30 a 49.....	471	956	700	256	16.467	12.508	3.959	17.2	17.9	15.5
De 50 a 99.....	423	1.050	811	239	20.749	16.432	4.317	19.8	20.3	18.1
De 100 a 174.....	170	483	361	122	10.852	8.666	2.186	22.5	24.0	17.9
De 175 a 249.....	62	250	200	50	3.956	3.166	790	15.8	15.8	15.8
De 250 a 499.....	41	154	127	27	2.874	2.312	562	18.7	18.2	20.8
De 500 a 999.....	16	136	109	27	2.400	2.090	310	17.6	19.2	11.5
De 1.000 a 1.499..	5	10	4	6	132	42	90	13.2	10.5	15.0
De 1.500 a 3.499..	3	54	54	...	1.700	1.700	...	31.5	31.5	...
De 3.500 y más....	1	12	12	...	300	300	...	25.0	25.0	...
LIMON										
Total.....	83	79	56	23	1.203	921	282	15.2	16.4	12.3
Manzanas:										
De 1 a 4.....	2	1	1	...	15	15	...	15.0	15.0	...
De 5 a 9.....	11	11	7	4	165	90	75	15.0	12.9	18.8
De 10 a 14.....	15	7	6	1	170	121	49	24.3	20.2	49.0
De 15 a 19.....	6	4	3	1	54	38	16	13.5	12.7	16.0
De 20 a 29.....	19	30	18	12	378	332	46	12.6	18.4	3.8
De 30 a 49.....	18	7	6	1	171	147	24	24.4	24.5	24.0
De 50 a 99.....	10	17	13	4	220	148	72	12.9	11.4	18.0
De 100 a 174.....	2	2	2	...	30	30	...	15.0	15.0	...
De 175 a 249.....	...	...	...	...	...	...	...	...	...	...
De 250 a 499.....	...	...	...	...	...	...	...	...	...	...
De 500 a 999.....	...	...	...	...	...	...	...	...	...	...
De 1.000 a 1.499..	...	...	...	...	...	...	...	...	...	...
De 1.500 a 3.499..	...	...	...	...	...	...	...	...	...	...
De 3.500 y más....	...	...	...	...	...	...	...	...	...	...

Este documento es propiedad de la Biblioteca del INEC

Cuadro 14. ARROZ: FINCAS INFORMANTES, SEGUN LA EXTENSION DE LAS EXPLOTACIONES, SUPERFICIE COSECHADA Y PRODUCCION, POR PROVINCIAS: 1950

Provincia y tamaño de la finca	Fincas informantes	Extensión cosechada (manzanas)			Producción (quintales)					
					Cantidad			Promedio por manzana		
		Ambas siembras	Primera siembra	Segunda siembra	Ambas siembras	Primera siembra	Segunda siembra	Ambas siembras	Primera siembra	Segunda siembra
COSTA RICA										
Total.....	11.462	32.855	28.540	4.315	411.284	355.544	55.740	12.5	12.5	12.9
Manzanas:										
De 1 a 4.....	1.387	1.628	1.371	257	20.827	17.792	3.035	12.8	13.0	11.8
De 5 a 9.....	1.437	2.389	2.076	313	30.522	26.562	3.960	12.8	12.8	12.7
De 10 a 14.....	1.017	2.141	1.820	321	26.838	22.634	4.204	12.5	12.4	13.1
De 15 a 19.....	647	1.427	1.231	196	18.205	15.661	2.544	12.8	12.7	13.0
De 20 a 29.....	1.314	2.840	2.423	417	34.693	29.719	4.974	12.2	12.3	11.9
De 30 a 49.....	2.141	5.722	4.955	767	71.924	61.307	10.617	12.6	12.4	13.8
De 50 a 99.....	2.074	6.499	5.630	869	78.615	68.264	10.351	12.1	12.1	11.9
De 100 a 174.....	812	3.491	3.164	327	42.981	38.880	4.101	12.3	12.3	12.5
De 175 a 249.....	289	1.560	1.300	260	21.228	17.815	3.413	13.6	13.7	13.1
De 250 a 499.....	212	1.442	1.298	144	18.825	16.710	2.115	13.1	12.9	14.7
De 500 a 999.....	80	1.728	1.607	121	20.526	19.098	1.428	11.9	11.9	11.8
De 1.000 a 1.499..	21	241	123	118	3.050	1.370	1.680	12.7	11.1	14.2
De 1.500 a 3.499..	16	727	706	21	10.955	10.627	328	15.1	15.1	15.6
De 3.500 y más....	15	1.020	836	184	12.095	9.105	2.990	11.9	10.9	16.3
SAN JOSE										
Total.....	2.262	4.466	3.827	639	56.011	48.283	7.728	12.5	12.6	12.1
Manzanas:										
De 1 a 4.....	432	436	358	78	5.617	4.774	843	12.9	13.3	10.8
De 5 a 9.....	379	522	447	75	5.797	5.098	699	11.2	11.4	9.3
De 10 a 14.....	258	444	367	77	5.528	4.704	824	1[illegible].5	12.8	10.7
De 15 a 19.....	141	257	218	39	3.054	2.623	431	11.9	12.0	11.1
De 20 a 29.....	226	434	372	62	5.234	4.523	711	12.1	12.2	11.5
De 30 a 49.....	336	690	588	102	8.497	7.224	1.273	12.3	12.3	12.5
De 50 a 99.....	293	734	641	93	8.530	7.552	978	11.6	11.8	10.5
De 100 a 174.....	123	425	404	21	5.588	5.348	240	13.1	13.2	11.4
De 175 a 249.....	38	146	129	17	2.037	1.739	298	14.0	13.5	17.5
De 250 a 499.....	24	113	98	15	1.346	1.125	221	11.9	11.5	14.7
De 500 a 999.....	8	226	176	50	4.301	3.291	1.010	19.0	18.7	20.2
De 1.000 a 1.499..	3	36	26	10	392	192	200	10.9	7.4	20.0
De 1.500 a 3.499..	1	3	3	...	90	90	...	30.0	30.0	...
De 3.500 y más....	...	...	...	...	...	...	...	...	...	...
ALAJUELA										
Total.....	2.338	7.657	6.639	1.018	100.370	87.144	13.226	13.1	13.1	13.0
Manzanas:										
De 1 a 4.....	313	404	331	73	5.599	4.665	934	13.9	14.1	12.8
De 5 a 9.....	325	652	567	85	9.869	8.444	1.425	15.1	14.9	16.8
De 10 a 14.....	236	632	531	101	8.523	7.316	1.207	13.5	13.8	12.0
De 15 a 19.....	151	411	386	25	5.324	5.039	285	13.0	13.1	11.4
De 20 a 29.....	259	674	558	116	8.986	7.419	1.567	13.3	13.3	13.5
De 30 a 49.....	414	1.356	1.195	161	18.087	15.905	2.182	13.3	13.3	13.6
De 50 a 99.....	387	1.404	1.256	148	16.920	15.147	1.773	12.1	12.1	12.0
De 100 a 174.....	149	852	752	100	9.977	8.757	1.220	11.7	11.6	12.2
De 175 a 249.....	51	359	220	139	4.759	3.008	1.751	13.3	13.7	12.6
De 250 a 499.....	31	422	399	23	4.970	4.686	284	11.8	11.7	12.3
De 500 a 999.....	12	159	154	5	3.320	3.262	58	20.9	21.2	11.6
De 1.000 a 1.499..	7	63	55	8	676	596	80	10.7	10.8	10.0
De 1.500 a 3.499..	2	170	150	20	1.520	1.200	320	8.9	8.0	16.0
De 3.500 y más....	1	99	85	14	1.840	1.700	140	18.6	20.0	10.0

Este documento es propiedad de la Biblioteca del INEC

Cuadro 14. ARROZ: FINCAS INFORMANTES, SEGUN LA EXTENSION DE LAS EXPLOTACIONES, SUPERFICIE COSECHADA Y PRODUCCION, POR PROVINCIAS: 1950 - Cont.

Provincia y tamaño de la finca	Fincas informantes	Extensión cosechada (manzanas)			Producción (quintales)					
					Cantidad			Promedio por manzana		
		Ambas siembras	Primera siembra	Segunda siembra	Ambas siembras	Primera siembra	Segunda siembra	Ambas siembras	Primera siembra	Segunda siembra
CARTAGO										
Total.....	113	153	135	18	2.026	1.757	269	13.2	13.0	14.9
Manzanas:										
De 1 a 4.....	34	42	38	4	524	483	41	12.5	12.7	10.3
De 5 a 9.....	24	30	23	7	471	372	99	15.7	16.2	14.1
De 10 a 14.....	9	17	12	5	252	153	99	14.8	12.8	19.8
De 15 a 19.....	1	1	1	...	6	6	...	6.0	6.0	...
De 20 a 29.....	6	7	6	1	79	59	20	11.3	9.8	20.0
De 30 a 49.....	16	23	22	1	307	297	10	13.3	13.5	10.0
De 50 a 99.....	7	7	7	...	79	79	...	11.3	11.3	...
De 100 a 174.....	10	16	16	...	236	236	...	14.8	14.8	...
De 175 a 249.....	3	4	4	...	24	24	...	6.0	6.0	...
De 250 a 499.....	2	3	3	...	24	24	...	8.0	8.0	...
De 500 a 999.....	...	...	...	...	...	...	...	...	...	...
De 1.000 a 1.499..	...	...	...	...	...	...	...	...	...	...
De 1.500 a 3.499..	...	...	...	...	...	...	...	...	...	...
De 3.500 y más....	1	3	3	...	24	24	...	8.0	8.0	...
HEREDIA										
Total.....	43	120	116	4	1.347	1.309	38	11.2	11.3	9.5
Manzanas:										
De 1 a 4.....	6	3	3	...	61	61	...	20.3	20.3	...
De 5 a 9.....	8	9	7	2	109	91	18	12.1	13.0	9.0
De 10 a 14.....	1	6	6	...	80	80	...	13.3	13.3	...
De 15 a 19.....	2	7	7	...	100	100	...	14.3	14.3	...
De 20 a 29.....	8	30	30	...	352	352	...	11.7	11.7	...
De 30 a 49.....	12	39	37	2	390	370	20	10.0	10.0	10.0
De 50 a 99.....	4	16	16	...	158	158	...	9.9	9.9	...
De 100 a 174.....	2	10	10	...	97	97	...	9.7	9.7	...
De 175 a 249.....	...	...	...	...	...	...	...	...	...	...
De 250 a 499.....	...	...	...	...	...	...	...	...	...	...
De 500 a 999.....	...	...	...	...	...	...	...	...	...	...
De 1.000 a 1.499..	...	...	...	...	...	...	...	...	...	...
De 1.500 a 3.499..	...	...	...	...	...	...	...	...	...	...
De 3.500 y más....	...	...	...	...	...	...	...	...	...	...
GUANACASTE										
Total.....	3.615	9.183	7.897	1.286	104.511	90.823	13.688	11.4	11.5	10.6
Manzanas:										
De 1 a 4.....	363	425	356	69	4.809	4.022	787	11.3	11.3	11.4
De 5 a 9.....	417	632	546	86	7.058	6.146	912	11.2	11.3	10.6
De 10 a 14.....	299	511	432	79	5.612	4.540	1.072	11.0	10.5	13.6
De 15 a 19.....	190	352	267	85	4.090	3.077	1.013	11.6	11.5	11.9
De 20 a 29.....	428	733	593	140	8.181	6.722	1.459	11.2	11.3	10.4
De 30 a 49.....	644	1.355	1.144	211	15.015	12.784	2.231	11.1	11.2	10.6
De 50 a 99.....	763	2.135	1.820	315	24.041	20.912	3.129	11.3	11.5	9.9
De 100 a 174.....	281	995	879	116	12.061	10.749	1.312	12.1	12.2	11.3
De 175 a 249.....	104	490	434	56	6.242	5.663	579	12.7	13.0	10.3
De 250 a 499.....	76	334	262	72	3.883	2.937	946	11.6	11.2	13.1
De 500 a 999.....	30	334	278	56	3.663	3.423	240	11.0	12.3	4.3
De 1.000 a 1.499..	2	5	5	...	41	41	...	8.2	8.2	...
De 1.500 a 3.499..	9	297	296	1	4.755	4.747	8	16.0	16.0	8.0
De 3.500 y más....	9	585	585	...	5.060	5.060	...	8.6	8.6	...

Este documento es propiedad de la Biblioteca del INEC

Cuadro 14. ARROZ: FINCAS INFORMANTES, SEGUN LA EXTENSION DE LAS EXPLOTACIONES, SUPERFICIE COSECHADA Y PRODUCCION, POR PROVINCIAS: 1950 - Cont.

Provincia y tamaño de la finca	Fincas informantes	Extensión cosechada (manzanas)			Producción (quintales)					
					Cantidad			Promedio por manzana		
		Ambas siembras	Primera siembra	Segunda siembra	Ambas siembras	Primera siembra	Segunda siembra	Ambas siembras	Primera siembra	Segunda siembra
PUNTARENAS										
Total.....	3.038	11.202	9.862	1.340	146.005	125.337	20.668	13.0	12.7	15.4
Manzanas:										
De 1 a 4.....	231	311	278	33	4.113	3.683	430	13.2	13.2	13.0
De 5 a 9.....	272	524	466	58	6.877	6.070	807	13.1	13.0	13.9
De 10 a 14.....	204	517	459	58	6.698	5.706	992	13.0	12.4	17.1
De 15 a 19.....	159	395	348	47	5.555	4.740	815	14.1	13.6	17.3
De 20 a 29.....	379	949	854	95	11.722	10.540	1.182	12.4	12.3	12.4
De 30 a 49.....	713	2.257	1.967	290	29.600	24.704	4.896	13.1	12.6	16.9
De 50 a 99.....	617	2.199	1.888	311	28.836	24.398	4.438	13.1	12.9	14.3
De 100 a 174.....	244	1.183	1.097	86	14.892	13.603	1.289	12.6	12.4	15.1
De 175 a 249.....	93	561	513	48	8.166	7.381	785	14.6	14.4	16.4
De 250 a 499.....	79	570	536	34	8.602	7.938	664	15.1	14.8	19.5
De 500 a 999.....	30	1.009	999	10	9.242	9.122	120	9.2	9.1	12.0
De 1.000 a 1.499..	9	137	37	100	1.941	541	1.400	14.2	14.6	14.0
De 1.500 a 3.499..	4	257	257	...	4.590	4.590	...	17.9	17.9	...
De 3.500 y más....	4	333	163	170	5.171	2.321	2.850	15.5	14.2	16.8
LIMON										
Total.....	53	74	64	10	1.014	891	123	13.7	13.9	12.3
Manzanas:										
De 1 a 4.....	8	7	7	...	104	104	...	14.9	14.9	...
De 5 a 9.....	12	20	20	...	341	341	...	17.1	17.1	...
De 10 a 14.....	10	14	13	1	145	135	10	10.4	10.4	10.0
De 15 a 19.....	3	4	4	...	76	76	...	19.0	19.0	...
De 20 a 29.....	8	13	10	3	139	104	35	10.7	10.4	11.7
De 30 a 49.....	6	2	2	...	28	23	5	14.0	11.5	...
De 50 a 99.....	3	4	2	2	51	18	33	12.8	9.0	16.5
De 100 a 174.....	3	10	6	4	130	90	40	13.0	15.0	10.0
De 175 a 249.....	...	...	...	...	...	...	...	...	...	...
De 250 a 499.....	...	...	...	...	...	...	...	...	...	...
De 500 a 999.....	...	...	...	...	...	...	...	...	...	...
De 1.000 a 1.499..	...	...	...	...	...	...	...	...	...	...
De 1.500 a 3.499..	...	...	...	...	...	...	...	...	...	...
De 3.500 y más....	...	...	...	...	...	...	...	...	...	...

Este documento es propiedad de la Biblioteca del INEC

Cuadro 15. PAPAS: FINCAS INFORMANTES, SEGUN LA EXTENSION DE LAS EXPLOTACIONES, SUPERFICIE COSECHADA Y PRODUCCION, POR PROVINCIAS: 1950

Provincia y tamaño de la finca	Fincas informantes	Extensión Cosechada (manzanas)			Producción (quintales)					
					Cantidad			Promedio por manzana		
		Ambas siembras	Primera siembra	Segunda siembra	Ambas siembras	Primera siembra	Segunda siembra	Ambas siembras	Primera siembra	Segunda siembra
COSTA RICA										
Total.....	729	2.086	1.723	363	153.520	126.626	26.894	73.6	73.5	74.1
Manzanas:										
De 1 a 4.....	192	210	174	36	14.730	11.796	2.934	70.1	67.8	81.5
De 5 a 9.....	137	252	203	49	15.489	11.984	3.505	61.5	59.0	71.5
De 10 a 14.....	61	117	102	15	7.420	6.666	754	63.4	65.4	50.3
De 15 a 19.....	47	130	103	27	9.865	8.252	1.613	75.9	80.1	59.7
De 20 a 29.....	73	214	180	34	14.709	13.069	1.640	68.7	72.6	48.2
De 30 a 49.....	71	312	245	67	28.262	22.927	5.335	90.6	93.6	79.6
De 50 a 99.....	81	418	330	88	32.270	23.997	8.273	77.2	72.7	94.1
De 100 a 174.....	32	172	159	13	11.840	11.140	700	68.8	70.1	53.8
De 175 a 249.....	14	66	53	13	3.362	2.712	650	50.9	51.2	50.0
De 250 a 499.....	11	82	81	1	5.896	5.846	50	71.9	72.2	50.0
De 500 a 999.....	5	72	52	20	4.317	2.877	1.440	60.0	55.3	72.0
De 1.000 a 1.499..	3	33	33	...	4.960	4.960	...	150.3	150.3	...
De 1.500 a 3.499..	1	7	7	...	350	350	...	50.0	50.0	...
De 3.500 y más....	1	1	1	...	50	50	...	50.0	50.0	...
SAN JOSE										
Total.....	83	89	75	14	4.566	3.741	825	51.3	49.9	58.9
Manzanas:										
De 1 a 4.....	15	7	6	1	420	325	95	60.0	54.2	95.0
De 5 a 9.....	13	15	15	...	610	610	...	40.7	40.7	...
De 10 a 14.....	7	6	5	1	288	238	50	48.0	47.6	50.0
De 15 a 19.....	1	...	...	...	6	6	...	...	...	...
De 20 a 29.....	5	12	11	1	615	565	50	51.3	51.4	50.0
De 30 a 49.....	10	13	10	3	702	472	230	54.0	47.2	76.7
De 50 a 99.....	12	21	15	6	1.066	766	300	50.8	51.1	50.0
De 100 a 174.....	11	5	5	...	328	328	...	65.6	65.6	...
De 175 a 249.....	3	4	3	1	225	175	50	56.3	58.3	50.0
De 250 a 499.....	4	4	3	1	226	176	50	56.5	58.7	50.0
De 500 a 999.....	2	2	2	...	80	80	...	40.0	40.0	...
De 1.000 a 1.499..	...	...	...	...	...	...	...	...	...	...
De 1.500 a 3.499..	...	...	...	...	...	...	...	...	...	...
De 3.500 y más....	...	...	...	...	...	...	...	...	...	...
ALAJUELA										
Total.....	143	263	213	50	13.930	11.506	2.424	53.1	54.0	48.5
Manzanas:										
De 1 a 4.....	20	26	17	9	1.645	1.220	425	53.0	71.8	47.2
De 5 a 9.....	30	51	39	12	2.669	2.044	625	52.3	52.4	52.1
De 10 a 14.....	19	31	24	7	1.601	1.291	310	51.6	50.8	44.3
De 15 a 19.....	15	21	20	1	1.307	1.257	50	62.2	62.9	50.0
De 20 a 29.....	20	29	25	4	1.523	1.336	187	52.5	53.4	46.8
De 30 a 49.....	12	15	14	1	791	751	40	52.7	53.6	40.0
De 50 a 99.....	14	46	41	5	2.187	1.950	237	47.5	47.6	47.4
De 100 a 174.....	7	23	16	7	1.150	800	350	50.0	50.0	50.0
De 175 a 249.....	3	16	12	4	800	600	200	50.0	50.0	50.0
De 250 a 499.....	2	5	5	...	250	250	...	50.0	50.0	...
De 500 a 999.....	1	...	...	...	7	7	...	...	...	...
De 1.000 a 1.499..	...	...	...	...	...	...	...	...	...	...
De 1.500 a 3.499..	...	...	...	...	...	...	...	...	...	...
De 3.500 y más....	...	...	...	...	...	...	...	...	...	...

Este documento es propiedad de la Biblioteca del INEC

Cuadro 15. PAPAS: FINCAS INFORMANTES, SEGUN LA EXTENSION DE LAS EXPLOTACIONES, SUPERFICIE COSECHADA Y PRODUCCION, POR PROVINCIAS: 1950 - Cont.

Provincia y tamaño de la finca	Fincas informantes	Extensión cosechada (manzanas)			Producción (quintales)					
					Cantidad			Promedio por manzana		
		Ambas siembras	Primera siembra	Segunda siembra	Ambas siembras	Primera siembra	Segunda siembra	Ambas siembras	Primera siembra	Segunda siembra
CARTAGO										
Total.....	421	1.640	1.355	285	130.414	107.683	22.731	79.5	79.5	79.8
anzanas:										
De 1 a 4.....	152	174	148	26	12.515	10.107	2.408	71.9	68.3	92.6
De 5 a 9.....	85	176	141	35	11.680	8.958	2.722	66.4	63.5	77.8
De 10 a 14.....	29	75	69	6	5.240	4.896	344	69.9	71.0	57.3
De 15 a 19.....	26	103	78	25	8.302	6.764	1.538	80.6	86.7	61.5
De 20 a 29.....	34	158	132	26	11.909	10.681	1.228	75.4	80.9	47.2
De 30 a 49.....	37	267	207	60	25.852	21.087	4.765	96.8	101.9	79.4
De 50 a 99.....	34	327	253	74	27.858	20.272	7.586	85.2	80.1	102.5
De 100 a 174.....	10	141	136	5	10.231	9.931	300	72.6	73.0	60.0
De 175 a 249.....	6	44	36	8	2.256	1.856	400	51.3	51.6	50.0
De 250 a 499.....	3	72	72	...	5.381	5.381	...	74.7	74.7	...
De 500 a 999.....	2	70	50	20	4.230	2.790	1.440	60.4	55.8	72.0
De 1.000 a 1.499..	3	33	33	...	4.960	4.960	...	150.3	150.3	...
De 1.500 a 3.499..	...	...	...	...	...	...	...	...	...	...
De 3.500 y más....	...	...	...	...	...	...	...	...	...	...
HEREDIA										
Total.....	18	14	14	...	572	553	19	40.9	39.5	...
anzanas:										
De 1 a 4.....	3	1	1	...	37	31	6	37.0	31.0	...
De 5 a 9.....	7	8	8	...	372	372	...	46.5	46.5	...
De 10 a 14.....	1	...	...	...	12	12	...	...	...	...
De 15 a 19.....	...	...	...	...	...	...	...	...	...	...
De 20 a 29.....	4	3	3	...	88	75	13	29.3	25.0	...
De 30 a 49.....	1	1	1	...	25	25	...	25.0	25.0	...
De 50 a 99.....	2	1	1	...	38	38	...	38.0	38.0	...
De 100 a 174.....	...	...	...	...	...	...	...	...	...	...
De 175 a 249.....	...	...	...	...	...	...	...	...	...	...
De 250 a 499.....	...	...	...	...	...	...	...	...	...	...
De 500 a 999.....	...	...	...	...	...	...	...	...	...	...
De 1.000 a 1.499..	...	...	...	...	...	...	...	...	...	...
De 1.500 a 3.499..	...	...	...	...	...	...	...	...	...	...
De 3.500 y más....	...	...	...	...	...	...	...	...	...	...
GUANACASTE										
Total.....	23	30	22	8	1.471	1.038	433	49.0	47.2	54.1
Manzanas:										
De 1 a 4.....	...	...	...	...	...	...	...	...	...	...
De 5 a 9.....	1	1	...	1	108	...	108	108.0	...	108.0
De 10 a 14.....	1	1	...	1	50	...	50	50.0	...	50.0
De 15 a 19.....	3	3	2	1	125	100	25	41.7	50.0	25.0
De 20 a 29.....	3	7	4	3	350	200	150	50.0	50.0	50.0
De 30 a 49.....	4	5	4	1	217	167	50	43.4	41.8	50.0
De 50 a 99.....	9	11	11	...	546	546	...	49.6	49.6	...
De 100 a 174.....	2	2	1	1	75	25	50	37.5	25.0	50.0
De 175 a 249.....	...	...	...	...	...	...	...	...	...	...
De 250 a 499.....	...	...	...	...	...	...	...	...	...	...
De 500 a 999.....	...	...	...	...	...	...	...	...	...	...
De 1.000 a 1.499..	...	...	...	...	...	...	...	...	...	...
De 1.500 a 3.499..	...	...	...	...	...	...	...	...	...	...
De 3.500 y más....	...	...	...	...	...	...	...	...	...	...

Este documento es propiedad de la Biblioteca del INEC

Cuadro 15. PAPAS: FINCAS INFORMANTES, SEGUN LA EXTENSION DE LAS EXPLOTACIONES, SUPERFICIE COSECHADA Y PRODUCCION, POR PROVINCIAS: 1950 - Cont.

Provincia y tamaño de la finca	Fincas informantes	Extensión Cosechada (manzanas)			Producción (quintales)					
					Cantidad			Promedio por manzana		
		Ambas siembras	Primera siembra	Segunda siembra	Ambas siembras	Primera siembra	Segunda siembra	Ambas siembras	Primera siembra	Segunda siembra
PUNTARENAS										
Total.....	39	49	43	6	2.488	2.026	462	50.8	47.1	77.0
Manzanas:										
De 1 a 4.....	2	2	2	...	113	113	...	56.5	56.5	...
De 5 a 9.....	1	1	...	1	50	...	50	50.0	...	50.0
De 10 a 14.....	3	4	4	...	200	200	...	50.0	50.0	...
De 15 a 19.....	2	3	3	...	125	125	...	41.7	41.7	...
De 20 a 29.....	7	5	5	...	224	212	12	44.8	42.4	...
De 30 a 49.....	7	11	9	2	675	425	250	61.4	47.2	125.0
De 50 a 99.....	9	11	8	3	525	375	150	47.7	46.9	50.0
De 100 a 174.....	2	1	1	...	56	56	...	56.0	56.0	...
De 175 a 249.....	2	2	2	...	81	81	...	40.5	40.5	...
De 250 a 499.....	2	1	1	...	39	39	...	39.0	39.0	...
De 500 a 999.....	...	...	...	...	...	...	...	...	...	...
De 1.000 a 1.499..	...	...	...	...	...	...	...	...	...	...
De 1.500 a 3.499..	1	7	7	...	350	350	...	50.0	50.0	...
De 3.500 y más....	1	1	1	...	50	50	...	50.0	50.0	...
LIMON										
Total.....	2	1	1	...	79	79	...	79.0	79.0	...
Manzanas:										
De 1 a 4.....	...	...	...	...	...	...	...	...	...	...
De 5 a 9.....	...	...	...	...	...	...	...	...	...	...
De 10 a 14.....	1	...	...	...	29	29	...	...	...	...
De 15 a 19.....	...	...	...	...	...	...	...	...	...	...
De 20 a 29.....	...	...	...	...	...	...	...	...	...	...
De 30 a 49.....	...	...	...	...	...	...	...	...	...	...
De 50 a 99.....	1	1	1	...	50	50	...	50.0	50.0	...
De 100 a 174.....	...	...	...	...	...	...	...	...	...	...
De 175 a 249.....	...	...	...	...	...	...	...	...	...	...
De 250 a 499.....	...	...	...	...	...	...	...	...	...	...
De 500 a 999.....	...	...	...	...	...	...	...	...	...	...
De 1.000 a 1.499..	...	...	...	...	...	...	...	...	...	...
De 1.500 a 3.499..	...	...	...	...	...	...	...	...	...	...
De 3.500 y más....	...	...	...	...	...	...	...	...	...	...

Este documento es propiedad de la Biblioteca del INEC

Cuadro 16. MANI: FINCAS INFORMANTES, SEGUN LA EXTENSION DE LAS EXPLOTACIONES, SUPERFICIE COSECHADA Y PRODUCCION, POR PROVINCIAS: 1950

Provincia y tamaño de la finca	Fincas informantes	Extensión cosechada (manzanas)			Producción (quintales)					
					Cantidad			Promedio por manzana		
		Ambas siembras	Primera siembra	Segunda siembra	Ambas siembras	Primera siembra	Segunda siembra	Ambas siembras	Primera siembra	Segunda siembra
COSTA RICA										
Total.....	400	709	511	198	10.714	7.641	3.073	15.1	15.0	15.5
Manzanas:										
De 1 a 4.....	98	89	62	27	1.455	977	478	16.3	15.8	17.7
De 5 a 9.....	82	124	84	40	1.918	1.304	614	15.5	15.5	15.4
De 10 a 14.....	45	88	54	34	1.264	625	639	14.4	11.6	18.8
De 15 a 19.....	26	44	25	19	721	413	308	16.4	16.5	16.2
De 20 a 29.....	36	75	62	13	1.286	1.027	259	17.1	16.6	19.9
De 30 a 49.....	29	71	62	9	855	726	129	12.0	11.7	14.3
De 50 a 99.....	38	87	71	16	906	761	145	10.4	10.7	9.1
De 100 a 174.....	26	62	28	34	916	498	418	14.8	17.8	12.3
De 175 a 249.....	5	21	20	1	211	195	16	10.0	9.8	16.0
De 250 a 499.....	6	8	8	...	157	157	...	19.6	19.6	...
De 500 a 999.....	4	13	13	...	260	260	...	20.0	20.0	...
De 1.000 a 1.499..	1	1	1	...	13	13	...	13.0	13.0	...
De 1.500 a 3.499..	3	25	20	5	712	645	67	28.5	32.3	13.4
De 3.500 y más....	1	1	1	...	40	40	...	40.0	40.0	...
SAN JOSE										
Total.....	84	129	96	33	1.688	1.263	425	13.1	13.2	12.9
Manzanas:										
De 1 a 4.....	18	13	7	6	215	140	75	16.5	20.0	12.5
De 5 a 9.....	19	32	23	9	457	317	140	14.3	13.8	15.6
De 10 a 14.....	10	17	8	9	209	112	97	12.3	14.0	10.8
De 15 a 19.....	6	6	4	2	66	51	15	11.0	12.8	7.5
De 20 a 29.....	8	13	11	2	138	116	22	10.6	10.5	11.0
De 30 a 49.....	7	11	10	1	160	120	40	14.5	12.0	40.0
De 50 a 99.....	7	19	16	3	194	164	30	10.2	10.3	10.0
De 100 a 174.....	4	8	7	1	107	101	6	13.4	14.4	6.0
De 175 a 249.....	1	2	2	...	15	15	...	7.5	7.5	...
De 250 a 499.....	4	8	8	...	127	127	...	15.9	15.9	...
De 500 a 999.....	...	...	...	...	...	...	...	...	...	...
De 1.000 a 1.499..	...	...	...	...	...	...	...	...	...	...
De 1.500 a 3.499..	...	...	...	...	...	...	...	...	...	...
De 3.500 y más....	...	...	...	...	...	...	...	...	...	...
ALAJUELA										
Total.....	136	230	186	44	3.423	2.769	654	14.9	14.9	14.9
Manzanas:										
De 1 a 4.....	37	37	30	7	559	453	106	15.1	15.1	15.1
De 5 a 9.....	29	44	32	12	655	517	138	14.9	16.2	11.5
De 10 a 14.....	19	38	33	5	386	307	79	10.2	9.0	15.8
De 15 a 19.....	10	24	13	11	433	215	218	18.0	16.5	19.8
De 20 a 29.....	13	28	25	3	562	526	36	20.1	21.0	12.0
De 30 a 49.....	9	10	7	3	139	98	41	13.9	14.0	13.7
De 50 a 99.....	8	21	20	1	237	232	5	11.3	11.6	5.0
De 100 a 174.....	5	9	8	1	151	136	15	16.8	17.0	15.0
De 175 a 249.....	3	3	2	1	36	20	16	12.0	10.0	16.0
De 250 a 499.....	...	...	...	...	...	...	...	...	...	...
De 500 a 999.....	2	11	11	...	220	220	...	20.0	20.0	...
De 1.000 a 1.499..	...	...	...	...	...	...	...	...	...	...
De 1.500 a 3.499..	1	5	5	...	45	45	...	9.0	9.0	...
De 3.500 y más....	...	...	...	...	...	...	...	...	...	...

Este documento es propiedad de la Biblioteca del INEC

Cuadro 16. MANI: FINCAS INFORMANTES, SEGUN LA EXTENSION DE LAS EXPLOTACIONES, SUPERFICIE COSECHADA Y PRODUCCION, POR PROVINCIAS: 1950 - Cont.

Provincia y tamaño de la finca	Fincas informantes	Extensión cosechada (manzanas)			Producción (quintales)					
					Cantidad			Promedio por manzana		
		Ambas siembras	Primera siembra	Segunda siembra	Ambas siembras	Primera siembra	Segunda siembra	Ambas siembras	Primera siembra	Segunda siembra
CARTAGO										
Total.....	4	2	2	...	28	26	2	14.0	13.0	...
Manzanas:										
De 1 a 4.....	2	...	...	...	5	3	2	...	...	...
De 5 a 9.....	...	...	...	...	...	...	...	...	...	...
De 10 a 14.....	1	1	1	...	10	10	...	10.0	10.0	...
De 15 a 19.....	...	...	...	...	...	...	...	...	...	...
De 20 a 29.....	...	...	...	...	...	...	...	...	...	...
De 30 a 49.....	...	...	...	...	...	...	...	...	...	...
De 50 a 99.....	...	...	...	...	...	...	...	...	...	...
De 100 a 174.....	...	...	...	...	...	...	...	...	...	...
De 175 a 249.....	...	...	...	...	...	...	...	...	...	...
De 250 a 499.....	...	...	...	...	...	...	...	...	...	...
De 500 a 999.....	...	...	...	...	...	...	...	...	...	...
De 1.000 a 1.499..	1	1	1	...	13	13	...	13.0	13.0	...
De 1.500 a 3.499..	...	...	...	...	...	...	...	...	...	...
De 3.500 y más....	...	...	...	...	...	...	...	...	...	...
HEREDIA										
Total.....	72	118	85	33	2.051	1.377	674	17.4	16.2	20.4
Manzanas:										
De 1 a 4.....	32	32	23	9	521	340	181	16.3	15.0	20.1
De 5 a 9.....	18	31	21	10	536	356	180	17.3	16.9	18.0
De 10 a 14.....	6	14	6	8	265	112	153	18.9	18.7	19.1
De 15 a 19.....	4	5	5	...	106	106	...	21.2	21.2	...
De 20 a 29.....	8	27	21	6	493	333	160	18.3	15.9	26.7
De 30 a 49.....	...	...	...	...	...	...	...	...	...	...
De 50 a 99.....	1	3	3	...	30	30	...	10.0	10.0	...
De 100 a 174.....	2	5	5	...	90	90	...	18.0	18.0	...
De 175 a 249.....	...	...	...	...	...	...	...	...	...	...
De 250 a 499.....	...	...	...	...	...	...	...	...	...	...
De 500 a 999.....	1	1	1	...	10	10	...	10.0	10.0	...
De 1.000 a 1.499..	...	...	...	...	...	...	...	...	...	...
De 1.500 a 3.499..	...	...	...	...	...	...	...	...	...	...
De 3.500 y más....	...	...	...	...	...	...	...	...	...	...
GUANACASTE										
Total.....	70	124	58	66	2.286	1.218	1.068	18.4	21.0	16.2
Manzanas:										
De 1 a 4.....	8	7	2	5	153	39	114	21.9	19.5	22.8
De 5 a 9.....	12	14	6	8	216	82	134	15.4	13.7	16.8
De 10 a 14.....	4	14	2	12	338	28	310	24.1	14.0	25.8
De 15 a 19.....	5	9	3	6	113	38	75	12.6	12.7	12.5
De 20 a 29.....	4	5	4	1	56	41	15	11.2	10.3	15.0
De 30 a 49.....	6	4	3	1	67	54	13	16.8	18.0	13.0
De 50 a 99.....	15	31	19	12	321	211	110	10.4	11.1	9.2
De 100 a 174.....	11	19	3	16	295	65	230	15.5	21.7	14.4
De 175 a 249.....	...	...	...	...	...	...	...	...	...	...
De 250 a 499.....	2	...	...	...	30	30	...	...	...	...
De 500 a 999.....	1	1	1	...	30	30	...	30.0	30.0	...
De 1.000 a 1.499..	...	...	...	...	...	...	...	...	...	...
De 1.500 a 3.499..	2	20	15	5	667	600	67	33.4	40.0	13.4
De 3.500 y más....	...	...	...	...	...	...	...	...	...	...

Este documento es propiedad de la Biblioteca del INEC

Cuadro 16. MANI: FINCAS INFORMANTES, SEGUN LA EXTENSION DE LAS EXPLOTACIONES, SUPERFICIE COSECHADA Y PRODUCCION, POR PROVINCIAS: 1950 - Cont.

Provincia y tamaño de la finca	Fincas informantes	Extensión cosechada (manzanas)			Producción (quintales)					
					Cantidad			Promedio por manzana		
		Ambas siembras	Primera siembra	Segunda siembra	Ambas siembras	Primera siembra	Segunda siembra	Ambas siembras	Primera siembra	Segunda siembra
PUNTARENAS										
Total.....	30	103	81	22	1.212	962	250	11.8	11.9	11.4
Manzanas:										
De 1 a 4.....	1	...	...	...	2	2	...	...	...	...
De 5 a 9.....	4	3	2	1	54	32	22	18.0	16.0	22.0
De 10 a 14.....	3	2	2	...	44	44	...	22.0	22.0	...
De 15 a 19.....	1	...	...	...	3	3	...	...	...	...
De 20 a 29.....	2	1	...	1	27	1	26	27.0	...	26.0
De 30 a 49.....	6	46	42	4	485	450	35	10.5	10.7	8.8
De 50 a 99.....	7	13	13	...	124	124	...	9.5	9.5	...
De 100 a 174.....	4	21	5	16	273	106	167	13.0	21.2	10.4
De 175 a 249.....	1	16	16	...	160	160	...	10.0	10.0	...
De 250 a 499.....	...	...	...	...	...	...	...	...	...	...
De 500 a 999.....	...	...	...	...	...	...	...	...	...	...
De 1.000 a 1.499..	...	...	...	...	...	...	...	...	...	...
De 1.500 a 3.499..	...	...	...	...	...	...	...	...	...	...
De 3.500 y más....	1	1	1	...	40	40	...	40.0	40.0	...
LIMON										
Total.....	4	3	3	...	26	26	...	8.7	8.7	...
Manzanas:										
De 1 a 4.....	...	...	...	...	...	...	...	...	...	...
De 5 a 9.....	...	...	...	...	...	...	...	...	...	...
De 10 a 14.....	2	2	2	...	12	12	...	6.0	6.0	...
De 15 a 19.....	...	...	...	...	...	...	...	...	...	...
De 20 a 29.....	1	1	1	...	10	10	...	10.0	10.0	...
De 30 a 49.....	1	...	...	...	4	4	...	...	...	...
De 50 a 99.....	...	...	...	...	...	...	...	...	...	...
De 100 a 174.....	...	...	...	...	...	...	...	...	...	...
De 175 a 249.....	...	...	...	...	...	...	...	...	...	...
De 250 a 499.....	...	...	...	...	...	...	...	...	...	...
De 500 a 999.....	...	...	...	...	...	...	...	...	...	...
De 1.000 a 1.499..	...	...	...	...	...	...	...	...	...	...
De 1.500 a 3.499..	...	...	...	...	...	...	...	...	...	...
De 3.500 y más....	...	...	...	...	...	...	...	...	...	...

Este documento es propiedad de la Biblioteca del INEC

Cuadro 17. YUCA, TABACO Y AJONJOLI: FINCAS INFORMANTES DE CADA CULTIVO, SEGUN SU EXTENSION, SUPERFICIE COSECHADA Y PRODUCCION, POR PROVINCIAS: 1950

Provincia y tamaño de la finca	Yuca				Tabaco				Ajonjolí			
	Fincas informantes	Manzanas cosechadas	Producción (quintales)		Fincas informantes	Manzanas cosechadas	Producción (quintales)		Fincas informantes	Manzanas cosechadas	Producción (quintales)	
			Cantidad	Promd. manz.			Cantidad	Promd. manz.			Cantidad	Promd manz
COSTA RICA												
Total.....	2.139	2.258	154.508	68.4	1.247	1.976	18.838	9.5	68	398	4.743	11.9
Manzanas:												
De 1 a 4.....	325	195	12.302	63.1	454	509	4.915	9.7	6	7	81	11.6
De 5 a 9.....	263	233	13.638	58.5	254	417	4.022	9.6	6	20	195	9.8
De 10 a 14.....	223	209	12.319	58.9	155	295	2.817	9.5	6	18	175	9.7
De 15 a 19.....	116	141	9.825	69.7	99	192	1.796	9.4	4	25	275	11.0
De 20 a 29.....	260	258	16.655	64.6	101	228	2.027	8.9	8	17	184	10.8
De 30 a 49.....	402	395	24.028	60.8	94	180	1.647	9.2	3	10	108	10.8
De 50 a 99.....	329	369	22.058	59.8	62	99	1.081	10.9	11	29	343	11.8
De 100 a 174.....	115	162	9.521	58.8	15	23	208	9.0	10	61	890	14.6
De 175 a 249.....	53	58	4.160	71.7	7	6	45	7.5	4	45	464	10.3
De 250 a 499.....	34	42	2.782	66.2	4	5	50	10.0	2	8	80	10.0
De 500 a 999.....	10	60	4.615	76.9	2	22	230	10.5	3	53	644	12.2
De 1.000 a 1.499...	5	25	1.345	53.8	...	...	...	...	1	4	60	15.0
De 1.500 a 3.499...	3	106	21.060	198.7	...	...	...	...	1	17	160	9.4
De 3.500 y más.....	1	5	200	40.0	...	...	...	...	3	84	1.084	12.9
SAN JOSE												
Total.....	219	154	6.899	44.8	463	621	6.423	10.3	...	...	...	...
Manzanas:												
De 1 a 4.....	29	10	611	61.1	164	159	1.516	9.5	...	...	...	...
De 5 a 9.....	29	15	651	43.4	98	142	1.462	10.3	...	...	...	...
De 10 a 14.....	27	26	1.157	44.5	58	84	854	10.2	...	...	...	...
De 15 a 19.....	13	6	288	48.0	37	52	549	10.6	...	...	...	...
De 20 a 29.....	28	18	802	44.6	40	72	772	10.7	...	...	...	...
De 30 a 49.....	28	25	1.100	44.0	41	68	677	10.0	...	...	...	...
De 50 a 99.....	37	29	1.205	41.6	20	38	496	13.1	...	...	...	...
De 100 a 174.....	19	17	840	49.4	3	2	37	18.5	...	...	...	...
De 175 a 249.....	4	4	100	25.0	...	...	...	...	...	...	...	...
De 250 a 499.....	4	3	110	36.7	1	2	30	15.0	...	...	...	...
De 500 a 999.....	1	1	35	35.0	1	2	30	15.0	...	...	...	...
De 1.000 a 1.499...	...	...	...	...	...	...	...	...	...	...	...	...
De 1.500 a 3.499...	...	...	...	...	...	...	...	...	...	...	...	...
De 3.500 y más.....	...	...	...	...	...	...	...	...	...	...	...	...
ALAJUELA												
Total.....	542	570	33.689	59.1	691	1.280	11.816	9.2	3	22	210	9.5
Manzanas:												
De 1 a 4.....	82	39	2.417	62.0	284	347	3.382	9.7	1	1	10	10.0
De 5 a 9.....	84	58	3.081	53.1	151	273	2.541	9.3	...	...	...	...
De 10 a 14.....	59	57	3.232	56.7	87	206	1.931	9.4	...	...	...	...
De 15 a 19.....	24	32	1.368	58.4	57	135	1.187	8.8	...	...	...	...
De 20 a 29.....	50	46	2.367	51.5	49	147	1.171	8.0	1	4	40	10.0
De 30 a 49.....	91	75	4.707	62.8	37	94	823	8.8	...	...	...	...
De 50 a 99.....	97	107	6.353	59.4	17	41	437	10.7	...	...	...	...
De 100 a 174.....	28	47	2.514	53.5	5	14	125	8.9	...	...	...	...
De 175 a 249.....	11	17	1.010	59.4	3	3	19	6.3	...	...	...	...
De 250 a 499.....	9	16	1.150	71.9	...	...	...	...	...	...	...	...
De 500 a 999.....	5	54	4.150	76.9	1	20	200	10.0	...	...	...	...
De 1.000 a 1.499...	2	22	840	38.2	...	...	...	...	...	...	...	...
De 1.500 a 3.499...	...	...	...	...	...	...	...	...	1	17	160	9.4
De 3.500 y más.....	...	...	...	...	...	...	...	...	...	...	...	...

Este documento es propiedad de la Biblioteca del INEC

Cuadro 17. YUCA, TABACO Y AJONJOLI: FINCAS INFORMANTES DE CADA CULTIVO, SEGUN SU EXTENSION, SUPERFICIE COSECHADA Y PRODUCCION, POR PROVINCIAS: 1950 - Cont.

Provincia y tamaño de la finca	Yuca				Tabaco				Ajonjolí			
	Fincas informantes	Manzanas cosechadas	Producción (quintales)		Fincas informantes	Manzanas cosechadas	Producción (quintales)		Fincas informantes	Manzanas cosechadas	Producción (quintales)	
			Cantidad	Promd. manz.			Cantidad	Promd. manz.			Cantidad	Promd. manz.
CARTAGO												
Total.....	180	217	12.831	59.1	18	22	213	9.7	...	...	...	...
Manzanas:												
De 1 a 4.....	72	54	2.753	51.0	3	2	9	4.5	...	...	...	...
De 5 a 9.....	35	50	2.799	56.0	3	1	10	10.0	...	...	...	...
De 10 a 14.....	14	18	820	45.6	1	...	2	...	...	...	...	...
De 15 a 19.....	10	26	1.850	71.1	3	5	56	11.2	...	...	...	...
De 20 a 29.....	12	23	2.138	93.0	1	2	28	14.0	...	...	...	...
De 30 a 49.....	12	17	1.058	62.2	7	12	108	9.0	...	...	...	...
De 50 a 99.....	9	11	423	38.5	...	...	...	...	...	...	...	...
De 100 a 174.....	7	11	560	50.9	...	...	...	...	...	...	...	...
De 175 a 249.....	7	5	385	77.0	...	...	...	...	...	...	...	...
De 250 a 499.....	2	2	45	22.5	...	...	...	...	...	...	...	...
De 500 a 999.....	...	...	...	...	...	...	...	...	...	...	...	...
De 1.000 a 1.499..	...	...	...	...	...	...	...	...	...	...	...	...
De 1.500 a 3.499..	...	...	...	...	...	...	...	...	...	...	...	...
De 3.500 y más....	...	...	...	...	...	...	...	...	...	...	...	...
HEREDIA												
Total.....	21	17	620	36.5	...	...	...	...	...	...	...	...
Manzanas:												
De 1 a 4.....	7	3	105	35.0	...	...	...	...	...	...	...	...
De 5 a 9.....	3	2	126	63.0	...	...	...	...	...	...	...	...
De 10 a 14.....	3	2	61	30.5	...	...	...	...	...	...	...	...
De 15 a 19.....	1	1	20	20.0	...	...	...	...	...	...	...	...
De 20 a 29.....	1	...	5	...	...	...	...	...	...	...	...	...
De 30 a 49.....	2	2	33	16.5	...	...	...	...	...	...	...	...
De 50 a 99.....	1	3	120	40.0	...	...	...	...	...	...	...	...
De 100 a 174.....	2	3	100	33.3	...	...	...	...	...	...	...	...
De 175 a 249.....	1	1	50	50.0	...	...	...	...	...	...	...	...
De 250 a 499.....	...	...	...	...	...	...	...	...	...	...	...	...
De 500 a 999.....	...	...	...	...	...	...	...	...	...	...	...	...
De 1.000 a 1.499..	...	...	...	...	...	...	...	...	...	...	...	...
De 1.500 a 3.499..	...	...	...	...	...	...	...	...	...	...	...	...
De 3.500 y más....	...	...	...	...	...	...	...	...	...	...	...	...
GUANACASTE												
Total.....	189	136	7.040	51.8	32	23	170	7.4	43	181	2.110	11.7
Manzanas:												
De 1 a 4.....	20	8	436	54.5	3	1	8	8.0	3	3	30	10.0
De 5 a 9.....	17	12	891	74.3	1	1	6	6.0	3	8	75	9.4
De 10 a 14.....	13	4	283	70.8	3	1	11	11.0	2	6	55	9.2
De 15 a 19.....	8	4	184	46.0	1	...	2	...	1	8	80	10.0
De 20 a 29.....	21	19	740	38.9	8	6	45	7.5	7	13	144	11.1
De 30 a 49.....	37	23	1.129	49.1	5	3	20	6.7	2	7	76	10.9
De 50 a 99.....	46	37	1.711	46.2	9	9	65	7.2	8	14	171	12.2
De 100 a 174.....	15	13	521	40.1	1	...	1	...	7	19	187	9.8
De 175 a 249.....	8	8	555	69.4	...	...	...	...	3	8	84	10.5
De 250 a 499.....	3	3	390	130.0	1	2	12	6.0	2	8	80	10.0
De 500 a 999.....	...	...	...	...	...	...	...	...	2	3	44	14.7
De 1.000 a 1.499..	...	...	...	...	...	...	...	...	...	...	...	...
De 1.500 a 3.499..	...	...	...	...	...	...	...	...	...	...	...	...
De 3.500 y más....	1	5	200	40.0	...	...	...	...	3	84	1.084	12.9

Este documento es propiedad de la Biblioteca del INEC

Cuadro 17. YUCA, TABACO Y AJONJOLI: FINCAS INFORMANTES DE CADA CULTIVO, SEGUN SU EXTENSION, SUPERFICIE COSECHADA Y PRODUCCION, POR PROVINCIAS: 1950 - Cont.

Provincia y tamaño de la finca	Yuca				Tabaco				Ajonjolí			
	Fincas informantes	Manzanas cosechadas	Producción (quintales)		Fincas informantes	Manzanas cosechadas	Producción (quintales)		Fincas informantes	Manzanas cosechadas	Producción (quintales)	
			Cantidad	Promd. manz.			Cantidad	Promd. manz.			Cantidad	Prom manz
PUNTARENAS												
Total.....	568	605	40.295	66.6	42	29	201	6.9	22	195	2.423	12.4
Manzanas:												
De 1 a 4.....	44	36	2.152	59.8	...	...	...	...	2	3	41	13.7
De 5 a 9.....	37	34	1.448	42.6	1	...	3	...	3	12	120	10.0
De 10 a 14.....	20	27	2.020	74.8	6	4	19	4.8	4	12	120	10.0
De 15 a 19.....	31	28	3.140	112.1	1	...	2	...	3	17	195	11.5
De 20 a 29.....	65	65	4.325	66.5	3	1	11	11.0	...	...	...	...
De 30 a 49.....	172	168	10.483	62.4	4	3	19	6.3	1	3	32	10.7
De 50 a 99.....	112	132	8.036	60.9	15	10	68	6.8	3	15	172	11.5
De 100 a 174.....	43	69	4.861	70.4	6	7	45	6.4	3	42	703	16.7
De 175 a 249.....	20	22	2.000	90.9	4	3	26	8.7	1	37	380	10.3
De 250 a 499.....	15	15	835	55.7	2	1	8	8.0	...	...	...	...
De 500 a 999.....	4	5	430	86.0	...	...	...	...	1	50	600	12.0
De 1.000 a 1.499...	3	3	505	168.3	...	...	...	...	1	4	60	15.0
De 1.500 a 3.499...	2	1	60	60.0	...	...	...	...	...	...	...	...
De 3.500 y más.....	...	...	...	...	...	...	...	...	...	...	...	...
LIMON												
Total.....	420	559	53.134	95.1	1	1	15	15.0	...	...	...	...
Manzanas:												
De 1 a 4.....	71	45	3.828	85.1	...	...	...	...	...	...	...	...
De 5 a 9.....	58	62	4.642	74.9	...	...	...	...	...	...	...	...
De 10 a 14.....	87	75	4.746	63.3	...	...	...	...	...	...	...	...
De 15 a 19.....	29	44	2.475	56.3	...	...	...	...	...	...	...	...
De 20 a 29.....	83	87	6.278	72.2	...	...	...	...	...	...	...	...
De 30 a 49.....	60	85	5.518	64.9	...	...	...	...	...	...	...	...
De 50 a 99.....	27	50	4.210	84.2	1	1	15	15.0	...	...	...	...
De 100 a 174.....	1	2	125	62.5	...	...	...	...	...	...	...	...
De 175 a 249.....	2	1	60	60.0	...	...	...	...	...	...	...	...
De 250 a 499.....	1	3	252	84.0	...	...	...	...	...	...	...	...
De 500 a 999.....	...	...	...	...	...	...	...	...	...	...	...	...
De 1.000 a 1.499...	...	...	...	...	...	...	...	...	...	...	...	...
De 1.500 a 3.499...	1	105	21.000	200.0	...	...	...	...	...	...	...	...
De 3.500 y más.....	...	...	...	...	...	...	...	...	...	...	...	...

Este documento es propiedad de la Biblioteca del INEC

Cuadro 18. CEBOLLA, TOMATE, OTRAS HORTALIZAS Y CULTIVOS: FINCAS INFORMANTES DE CADA CLASE, SEGUN SU EXTENSION, SUPERFICIE COSECHADA Y PRODUCCION, POR PROVINCIAS: 1950

Provincias y Cantones	Cebolla				Tomate				Otras hortalizas		Otros cultivos	
	Fincas informantes	Manzanas cosechadas	Producción (quintales) Cantidad	Producción (quintales) Promd. manz.	Fincas informantes	Manzanas cosechadas	Producción (quintales) Cantidad	Producción (quintales) Promd. manz.	Fincas informantes	Manzanas cosechadas	Fincas informantes	Manzns. cosechadas
COSTA RICA												
Total.....	350	322	16.984	52.7	480	473	28.600	60.5	341	373	697	1.537
ovincias:												
San José.....	109	89	5.725	64.3	133	118	8.741	74.1	67	67	105	445
Alajuela.....	119	130	6.773	52.1	179	207	10.697	51.7	80	98	304	550
Cartago.....	53	53	2.853	53.8	31	31	1.962	63.3	83	91	105	145
Heredia.....	24	15	544	36.3	67	59	4.875	82.6	60	66	36	57
Guanacaste.....	24	17	576	33.9	20	16	612	38.3	16	11	76	112
Puntarenas.....	21	18	513	28.5	43	40	1.620	40.5	32	37	57	200
Limón.....	...	...	...	...	7	2	93	46.5	3	3	14	28
SAN JOSE												
Total.....	109	89	5.725	64.3	133	118	8.741	74.1	67	67	105	445
antón Central.....	3	1	97	97.0	5	2	175	87.5	3	1	8	21
scazú.....	29	18	829	46.6	27	19	1.329	69.9	2	2	1	1
esamparados.....	4	1	52	52.0	5	2	103	52.0	7	4	20	272
uriscal.....	...	...	...	...	1	...	15	...	3	3	...	...
arrazú.....	1	1	25	25.0	...	...	...	...	...	...	1	1
serrí.....	2	1	48	48.0	4	3	58	19.3	8	5	1	2
ora.....	1	...	15	...	3	1	113	113.0	3	1	3	7
oicoechea.....	3	...	97	...	7	6	303	50.5	10	11	5	13
anta Ana.....	52	52	4.070	78.3	56	61	5.087	83.3	4	4	49	87
lajuelita.....	...	...	...	...	...	...	...	...	4	3	1	2
oronado.....	2	1	22	22.0	16	15	670	44.7	8	8	5	6
costa.....	1	...	4	...	...	...	...	...	...	...	2	3
ibás.....	3	2	64	32.0	3	6	750	125.0	2	3	1	1
oravia.....	2	10	290	29.0	1	1	22	22.0	6	12	1	2
ontes de Oca.....	...	...	...	...	...	...	...	...	1	1	...	...
urrubares.....	...	...	...	...	...	...	...	...	1	4	...	...
ota.....	2	1	38	38.0	1	...	15	...	1	...	3	3
urridabat.....	1	...	27	...	1	...	34	...	2	2	1	14
érez Zeledón.....	3	1	47	47.0	3	2	67	33.5	2	3	3	10
ALAJUELA												
Total.....	119	130	6.773	52.1	179	207	10.697	51.7	80	98	304	550
antón Central.....	95	102	5.905	57.9	104	120	7.494	62.4	22	29	38	59
San Ramón.....	3	2	78	39.0	2	3	105	35.0	7	5	23	120
Grecia.....	1	1	30	30.0	2	2	70	35.0	1	...	49	48
San Mateo.....	1	1	15	15.0	10	13	338	26.0	...	...	1	4
Atenas.....	2	5	135	27.0	27	23	801	34.9	7	3	1	1
Naranjo.....	2	5	150	30.0	2	4	176	44.0	1	2	1	1
Palmares.....	...	...	...	...	2	1	21	21.0	...	...	1	1
Poás.....	...	...	...	...	...	...	...	...	3	3	1	2
Orotina.....	...	...	...	...	27	40	1.662	41.5	...	...	4	6
San Carlos.....	2	...	9	...	2	1	10	10.0	7	6	154	253
Alfaro Ruiz.....	12	13	431	33.1	...	...	...	...	32	50	28	53
Valverde Vega.....	1	1	20	20.0	1	...	20	...	...	...	3	2

Este documento es propiedad de la Biblioteca del INEC

Cuadro 18. CEBOLLA, TOMATE, OTRAS HORTALIZAS Y CULTIVOS: FINCAS INFORMANTES DE CADA CLASE, SEGUN SU EXTENSION, SUPERFICIE COSECHADA Y PRODUCCION, POR PROVINCIAS: 1950 - Cont.

Provincias y Cantones	Cebolla				Tomate				Otras hortalizas		Otros cultivo	
	Fincas informantes	Manzanas cosechadas	Producción (quintales)		Fincas informantes	Manzanas cosechadas	Producción (quintales)		Fincas informantes	Manzanas cosechadas	Fincas informantes	Manzana cosechadas
			Cantidad	Promd. manz.			Cantidad	Promd. manz.				
CARTAGO												
Total.....	53	53	2.853	53.8	31	31	1.962	63.3	83	91	105	145
Cantón Central.....	37	42	2.401	57.2	8	7	233	33.2	37	36	8	24
Paraíso.....	4	7	225	32.1	15	19	1.569	82.6	8	11	39	56
La Unión.....	...	...	...	...	...	...	...	...	...	...	2	2
Jiménez.....	...	...	...	...	...	...	...	...	3	5	13	8
Turrialba.....	4	...	20	...	5	3	128	42.7	10	11	17	15
Alvarado.....	1	...	3	...	...	...	...	...	5	5	5	5
Oreamuno.....	5	2	154	77.0	1	1	4	4.0	16	19	2	2
El Guarco.....	2	2	50	25.0	2	1	28	28.0	4	4	19	33
HEREDIA												
Total.....	24	15	544	36.3	67	59	4.875	82.6	60	66	36	57
Cantón Central.....	...	...	...	...	1	...	50	...	1	1	...	...
Barba.....	...	...	...	...	1	1	10	10.0	1	2	1	1
Santo Domingo.....	2	1	27	27.0	3	...	105	...	13	20	3	7
Santa Bárbara.....	1	...	15	...	18	16	1.598	99.9	21	18	...	...
San Rafael.....	...	...	...	...	1	...	4	...	...	...	2	4
San Isidro.....	4	2	59	29.5	1	1	15	15.0	14	15	3	4
Belén.....	14	10	378	37.8	34	36	2.629	73.0	10	10	27	41
Flores.....	3	2	65	32.5	8	5	464	92.8	...	...	...	...
GUANACASTE												
Total.....	24	17	576	33.9	20	16	612	38.3	16	11	76	112
Cantón Central.....	...	...	...	...	1	1	7	7.0	1	1	3	5
Nicoya.....	1	1	30	30.0	4	4	112	28.0	2	...	8	10
Santa Cruz.....	...	...	...	...	3	1	138	138.0	4	3	1	3
Bagaces.....	2	...	10	...	...	...	...	...	...	...	26	34
Carrillo.....	...	...	...	...	...	...	...	...	...	...	...	...
Cañas.....	...	...	...	...	3	1	72	72.0	...	...	...	...
Abangares.....	11	6	268	44.7	5	7	237	33.8	...	...	24	33
Tilarán.....	10	10	268	26.8	4	2	46	23.0	9	7	14	27
PUNTARENAS												
Total.....	21	18	513	28.5	43	40	1.620	40.5	32	37	57	200
Cantón Central.....	18	16	466	29.1	18	18	667	37.1	5	5	11	122
Esparta.....	...	...	...	...	9	14	502	35.8	1	1	11	34
Buenos Aires.....	...	...	...	...	3	...	18	...	2	2	5	4
Montes de Oro.....	2	2	45	22.5	1	...	3	...	20	22	14	16
Osa.....	...	...	...	...	4	2	68	34.0	...	...	4	5
Aguirre.....	...	...	...	...	4	3	144	48.0	1	1	4	8
Golfito.....	1	...	2	...	4	3	218	72.7	3	6	8	11
LIMON												
Total.....	...	...	...	...	7	2	93	46.5	3	3	14	28
Cantón Central.....	...	...	...	...	1	...	3	...	2	2	5	9
Pococí.....	...	...	...	...	3	1	45	45.0	...	...	7	8
Siquirres.....	...	...	...	...	3	1	45	45.0	1	1	2	11

Este documento es propiedad de la Biblioteca del INEC

Cuadro 19. MAIZ: NUMERO DE FINCAS Y SUPERFICIE COSECHADA DE MAIZ, SEGUN LA EXTENSION DE LAS EXPLOTACIONES, POR PROVINCIAS: 1950

Provincia y tamaño de la finca	Fincas informantes	Fincas con superficie, en manzanas, cosechada de maíz									
		Nada	Menos de 1 a 4	De 5 a 9	De 10 a 14	De 15 a 19	De 20 a 29	De 30 a 49	De 50 a 99	De 100 a 499	De 500 y más
COSTA RICA											
Total.....	43.086	17.136	21.849	3.118	640	144	126	46	17	10	...
Manzanas:											
De 1 a 4.....	12.004	6.396	5.593	15	...	...	...	...	...	...	...
De 5 a 9.....	6.972	2.798	3.883	286	5	...	...	...	...	...	...
De 10 a 14.....	4.263	1.540	2.409	280	33	...	1	...	...	...	...
De 15 a 19.....	2.309	768	1.347	168	22	4	...	...	...	...	...
De 20 a 29.....	3.897	1.182	2.234	406	53	14	7	1	...	...	...
De 30 a 49.....	5.107	1.457	2.911	608	93	24	12	2	...	...	...
De 50 a 99.....	4.703	1.439	2.293	745	171	28	19	8	...	...	...
De 100 a 174.....	1.895	616	760	356	99	30	22	10	2	...	...
De 175 a 249.....	725	270	229	125	67	13	15	4	1	1	...
De 250 a 499.....	638	312	133	81	63	18	22	8	1	...	...
De 500 a 999.....	328	205	39	37	19	4	12	7	3	2	...
De 1.000 a 1.499..	90	55	9	5	4	4	7	1	3	2	...
De 1.500 a 3.499..	106	73	7	4	3	4	7	2	6	...	...
De 3.500 y más....	49	25	2	2	8	1	2	3	1	5	...
SAN JOSE											
Total.....	10.989	3.824	6.144	821	149	27	16	5	3	...	...
Manzanas:											
De 1 a 4.....	3.864	1.981	1.880	3	...	...	...	...	...	...	...
De 5 a 9.....	2.067	692	1.293	81	1	...	...	...	...	...	...
De 10 a 14.....	1.109	286	728	84	11	...	...	...	...	...	...
De 15 a 19.....	646	166	426	47	7	...	...	...	...	...	...
De 20 a 29.....	835	185	534	103	8	4	...	1	...	...	...
De 30 a 49.....	1.051	191	654	175	25	4	2	...	...	...	...
De 50 a 99.....	833	169	422	191	45	4	1	1	...	...	...
De 100 a 174.....	347	81	148	81	25	8	3	...	1	...	...
De 175 a 249.....	116	25	36	33	17	4	1	...	...	...	...
De 250 a 499.....	69	23	17	10	7	3	5	3	1	...	...
De 500 a 999.....	35	14	4	12	3	...	2	...	...	...	...
De 1.000 a 1.499..	8	4	1	...	...	...	2	...	1	...	...
De 1.500 a 3.499..	7	5	1	1	...	...	...	...	...	...	...
De 3.500 y más....	2	2	...	...	...	...	...	...	...	...	...
ALAJUELA											
Total.....	10.377	4.556	5.225	482	74	17	12	6	5	...	...
Manzanas:											
De 1 a 4.....	2.923	1.438	1.484	1	...	...	...	...	...	...	...
De 5 a 9.....	1.805	735	1.002	67	1	...	...	...	...	...	...
De 10 a 14.....	1.068	415	586	64	3	...	...	...	...	...	...
De 15 a 19.....	630	240	341	42	6	1	...	...	...	...	...
De 20 a 29.....	917	362	481	68	5	...	1	...	...	...	...
De 30 a 49.....	1.128	453	592	73	6	2	1	1	...	...	...
De 50 a 99.....	1.063	488	470	81	17	4	2	1	...	...	...
De 100 a 174.....	420	182	166	48	16	4	3	...	1	...	...
De 175 a 249.....	170	83	52	21	10	2	1	1	...	...	...
De 250 a 499.....	144	86	34	12	8	1	1	2	...	...	...
De 500 a 999.....	66	43	13	5	1	...	1	1	2	...	...
De 1.000 a 1.499..	20	13	3	...	1	2	...	...	1	...	...
De 1.500 a 3.499..	20	16	...	...	...	1	2	...	1	...	...
De 3.500 y más....	3	2	1	...	...	...	...	...	...	...	...

Este documento es propiedad de la Biblioteca del INEC

Cuadro 19. MAIZ: NUMERO DE FINCAS Y SUPERFICIE COSECHADA DE MAIZ, SEGUN LA EXTENSION DE LAS EXPLOTACIONES, POR PROVINCIAS: 1950 - Cont.

Provincia y tamaño de la finca	Fincas informantes	Fincas con superficie, en manzanas, cosechada de maíz									
		Nada	Menos de 1 a 4	De 5 a 9	De 10 a 14	De 15 a 19	De 20 a 29	De 30 a 49	De 50 a 99	De 100 a 499	De 500 y más
CARTAGO											
Total.....	3.701	2.120	1.304	177	52	24	14	8	1	1	...
Manzanas:											
De 1 a 4.....	1.359	844	515	...	...	...	...	...	...	...	...
De 5 a 9.....	694	387	274	33	...	...	...	...	...	...	...
De 10 a 14.....	336	183	128	23	1	...	1	...	...	...	...
De 15 a 19.....	180	85	76	14	4	1	...	...	...	...	...
De 20 a 29.....	259	130	88	29	6	4	2	...	...	...	...
De 30 a 49.....	297	135	101	35	17	6	2	1	...	...	...
De 50 a 99.....	261	142	68	32	10	6	2	1	...	...	...
De 100 a 174.....	139	90	31	6	4	3	2	3	...	...	...
De 175 a 249.....	54	31	12	2	5	...	1	2	1	...	...
De 250 a 499.....	55	39	8	3	2	1	1	1	...	...	...
De 500 a 999.....	31	28	2	...	...	...	1	...	...	...	...
De 1.000 a 1.499..	20	13	...	...	2	2	2	...	...	1	...
De 1.500 a 3.499..	13	12	1	...	...	...	...	...	...	...	...
De 3.500 y más....	3	1	...	...	1	1	...	...	...	...	...
HEREDIA											
Total.....	2.803	1.995	744	56	4	2	2	...	...	...	...
Manzanas:											
De 1 a 4.....	1.420	1.039	381	...	...	...	...	...	...	...	...
De 5 a 9.....	505	326	168	11	...	...	...	...	...	...	...
De 10 a 14.....	226	158	62	6	...	...	...	...	...	...	...
De 15 a 19.....	115	80	30	5	...	...	...	...	...	...	...
De 20 a 29.....	164	101	47	13	2	1	...	...	...	...	...
De 30 a 49.....	146	103	31	10	1	...	1	...	...	...	...
De 50 a 99.....	126	97	19	8	1	1	...	...	...	...	...
De 100 a 174.....	48	40	5	3	...	...	...	...	...	...	...
De 175 a 249.....	24	23	...	...	...	...	1	...	...	...	...
De 250 a 499.....	13	12	1	...	...	...	...	...	...	...	...
De 500 a 999.....	14	14	...	...	...	...	...	...	...	...	...
De 1.000 a 1.499..	1	1	...	...	...	...	...	...	...	...	...
De 1.500 a 3.499..	1	1	...	...	...	...	...	...	...	...	...
De 3.500 y más....	...	...	...	...	...	...	...	...	...	...	...
GUANACASTE											
Total.....	7.804	1.836	4.852	854	176	35	37	7	4	3	...
Manzanas:											
De 1 a 4.....	1.297	380	908	9	...	...	...	...	...	...	...
De 5 a 9.....	947	175	714	55	3	...	...	...	...	...	...
De 10 a 14.....	691	131	503	46	11	...	...	...	...	...	...
De 15 a 19.....	387	89	268	28	1	1	...	...	...	...	...
De 20 a 29.....	857	178	569	97	10	...	3	...	...	...	...
De 30 a 49.....	1.208	263	761	157	18	6	3	...	...	...	...
De 50 a 99.....	1.375	310	756	247	45	7	6	4	...	...	...
De 100 a 174.....	532	122	235	131	31	9	3	1	...	...	...
De 175 a 249.....	199	60	72	38	20	5	3	1	...	...	...
De 250 a 499.....	168	58	48	29	19	4	10	...	...	...	...
De 500 a 999.....	74	35	12	11	11	1	4	...	...	...	...
De 1.000 a 1.499..	12	9	1	1	...	...	1	...	...	...	...
De 1.500 a 3.499..	35	18	4	3	1	2	3	1	3	...	...
De 3.500 y más....	22	8	1	2	6	...	1	...	1	3	...

Este documento es propiedad de la Biblioteca del INEC

Cuadro 19. MAIZ: NUMERO DE FINCAS Y SUPERFICIE COSECHADA DE MAIZ, SEGUN LA EXTENSION DE LAS EXPLOTACIONES, POR PROVINCIAS: 1950 - Cont.

Provincia y tamaño de la finca	Fincas informantes	Fincas con superficie, en manzanas, cosechada de maíz									
		Nada	Menos de 1 a 4	De 5 a 9	De 10 a 14	De 15 a 19	De 20 a 29	De 30 a 49	De 50 a 99	De 100 a 499	De 500 y más
PUNTARENAS											
Total.....	4.926	1.306	2.850	554	139	24	29	17	2	5	...
Manzanas:											
De 1 a 4.....	578	292	285	1	...	...	...	...	...	...	...
De 5 a 9.....	447	127	300	20	...	...	...	...	...	...	...
De 10 a 14.....	359	112	221	23	3	...	...	...	...	...	...
De 15 a 19.....	244	60	158	23	3	...	...	...	...	...	...
De 20 a 29.....	576	111	407	47	8	2	1	...	...	...	...
De 30 a 49.....	1.049	209	695	125	17	2	1	...	...	...	...
De 50 a 99.....	903	159	527	169	44	1	3	...	...	...	...
De 100 a 174.....	363	72	168	82	21	6	9	5	...	...	...
De 175 a 249.....	134	32	54	27	13	1	6	...	...	1	...
De 250 a 499.....	156	67	23	26	25	9	4	2	...	...	...
De 500 a 999.....	76	44	7	7	3	3	3	6	1	2	...
De 1.000 a 1.499..	20	9	4	4	1	...	1	1	...	...	...
De 1.500 a 3.499..	12	8	1	...	...	...	1	1	1	...	...
De 3.500 y más....	9	4	...	...	1	...	...	2	...	2	...
LIMON											
Total.....	2.486	1.499	730	174	46	15	16	3	2	1	...
Manzanas:											
De 1 a 4.....	563	422	140	1	...	...	...	...	...	...	...
De 5 a 9.....	507	356	132	19	...	...	...	...	...	...	...
De 10 a 14.....	474	255	181	34	4	...	...	...	...	...	...
De 15 a 19.....	107	48	48	9	1	1	...	...	...	...	...
De 20 a 29.....	289	115	108	49	14	3	...	...	...	...	...
De 30 a 49.....	228	103	77	33	9	4	2	...	...	...	...
De 50 a 99.....	142	74	31	17	9	5	5	1	...	...	...
De 100 a 174.....	46	29	7	5	2	...	2	1	...	...	...
De 175 a 249.....	28	16	3	4	2	1	2	...	...	...	...
De 250 a 499.....	33	27	2	1	2	...	1	...	...	...	...
De 500 a 999.....	32	27	1	2	1	...	1	...	...	...	...
De 1.000 a 1.499..	9	6	...	...	...	...	1	...	1	1	...
De 1.500 a 3.499..	18	13	...	...	2	1	1	...	1	...	...
De 3.500 y más....	10	8	...	...	...	...	1	...	...	...	...

Este documento es propiedad de la Biblioteca del INEC

Cuadro 20. ARROZ: NUMERO DE FINCAS Y SUPERFICIE COSECHADA DE ARROZ, SEGUN LA EXTENSION DE LAS EXPLOTACIONES, POR PROVINCIAS: 1950

Provincia y tamaño de la finca	Fincas informantes	Fincas con superficie, en manzanas, cosechada de arroz									
		Nada	Menos de 1 a 4	De 5 a 9	De 10 a 14	De 15 a 19	De 20 a 29	De 30 a 49	De 50 a 99	De 100 a 499	De 500 y más
COSTA RICA											
Total.....	43.086	31.624	10.061	1.000	239	37	60	34	18	13	...
Manzanas:											
De 1 a 4.....	12.004	10.617	1.387	...	...	...	...	...	...	...	...
De 5 a 9.....	6.972	5.535	1.376	60	1	...	...	...	...	...	...
De 10 a 14.....	4.263	3.246	922	77	18	...	...	...	...	...	...
De 15 a 19.....	2.309	1.662	589	45	11	2	...	...	...	...	...
De 20 a 29.....	3.897	2.583	1.209	83	14	3	5	...	...	...	...
De 30 a 49.....	5.107	2.966	1.859	219	48	5	9	1	...	...	...
De 50 a 99.....	4.703	2.629	1.718	265	60	7	15	7	2	...	...
De 100 a 174.....	1.895	1.083	609	135	37	9	12	7	3	...	...
De 175 a 249.....	725	436	200	54	22	5	3	...	5	...	...
De 250 a 499.....	638	426	136	42	18	3	5	5	1	2	...
De 500 a 999.....	328	248	40	13	5	2	3	9	3	5	...
De 1.000 a 1.499..	90	69	11	4	2	1	1	1	...	1	...
De 1.500 a 3.499..	106	90	3	1	1	...	4	2	3	2	...
De 3.500 y más....	49	34	2	2	2	...	3	2	1	3	...
SAN JOSE											
Total.....	10.989	8.727	2.118	118	15	3	4	1	2	1	...
Manzanas:											
De 1 a 4.....	3.864	3.432	432	...	...	...	...	...	...	...	...
De 5 a 9.....	2.067	1.688	372	7	...	...	...	...	...	...	...
De 10 a 14.....	1.109	851	247	11	...	...	...	...	...	...	...
De 15 a 19.....	646	505	132	9	...	...	...	...	...	...	...
De 20 a 29.....	835	609	215	10	...	1	...	...	...	...	...
De 30 a 49.....	1.051	715	314	20	2	...	...	...	...	...	...
De 50 a 99.....	833	540	262	24	5	1	1	...	...	...	...
De 100 a 174.....	347	224	99	19	3	1	...	...	1	...	...
De 175 a 249.....	116	78	29	6	2	...	1	...	...	...	...
De 250 a 499.....	69	45	11	11	2	...	...	...	...	...	...
De 500 a 999.....	35	27	4	...	...	...	1	1	1	1	...
De 1.000 a 1.499..	8	5	...	1	1	...	1	...	...	...	...
De 1.500 a 3.499..	7	6	1	...	...	...	...	...	...	...	...
De 3.500 y más....	2	2	...	...	...	...	...	...	...	...	...
ALAJUELA											
Total.....	10.377	8.039	1.956	263	73	12	16	10	6	2	...
Manzanas:											
De 1 a 4.....	2.923	2.610	313	...	...	...	...	...	...	...	...
De 5 a 9.....	1.805	1.480	301	24	...	...	...	...	...	...	...
De 10 a 14.....	1.068	832	194	35	7	...	...	...	...	...	...
De 15 a 19.....	630	479	130	15	5	1	...	...	...	...	...
De 20 a 29.....	917	658	220	32	4	2	1	...	...	...	...
De 30 a 49.....	1.128	714	333	58	17	2	4	...	...	...	...
De 50 a 99.....	1.063	676	306	53	18	3	3	4	...	...	...
De 100 a 174.....	420	271	101	29	8	2	5	3	1	...	...
De 175 a 249.....	170	119	34	8	6	1	...	...	2	...	...
De 250 a 499.....	144	113	15	4	6	1	2	2	...	1	...
De 500 a 999.....	66	54	6	3	1	...	...	...	2	...	...
De 1.000 a 1.499..	20	13	3	2	1	...	...	1	...	...	...
De 1.500 a 3.499..	20	18	...	...	...	...	1	...	...	1	...
De 3.500 y más....	3	2	...	...	...	...	...	...	1	...	...

Este documento es propiedad de la Biblioteca del INEC

Cuadro 20. ARROZ: NUMERO DE FINCAS Y SUPERFICIE COSECHADA DE ARROZ, SEGUN LA EXTENSION DE LAS EXPLOTACIONES, POR PROVINCIAS: 1950 - Cont.

Provincia y tamaño de la finca	Fincas informantes	Fincas con superficie, en manzanas, cosechada de arroz									
		Nada	Menos de 1 a 4	De 5 a 9	De 10 a 14	De 15 a 19	De 20 a 29	De 30 a 49	De 50 a 99	De 100 a 499	De 500 y más
CARTAGO											
Total.....	3.701	3.588	113	...	...	...	...	...	...	...	...
Manzanas:											
De 1 a 4.....	1.359	1.325	34	...	...	...	...	...	...	...	...
De 5 a 9.....	694	670	24	...	...	...	...	...	...	...	...
De 10 a 14.....	336	327	9	...	...	...	...	...	...	...	...
De 15 a 19.....	180	179	1	...	...	...	...	...	...	...	...
De 20 a 29.....	259	253	6	...	...	...	...	...	...	...	...
De 30 a 49.....	297	281	16	...	...	...	...	...	...	...	...
De 50 a 99.....	261	254	7	...	...	...	...	...	...	...	...
De 100 a 174.....	139	129	10	...	...	...	...	...	...	...	...
De 175 a 249.....	54	51	3	...	...	...	...	...	...	...	...
De 250 a 499.....	55	53	2	...	...	...	...	...	...	...	...
De 500 a 999.....	31	31	...	...	...	...	...	...	...	...	...
De 1.000 a 1.499.	20	20	...	...	...	...	...	...	...	...	...
De 1.500 a 3.499.	13	13	...	...	...	...	...	...	...	...	...
De 3.500 y más...	3	2	1	...	...	...	...	...	...	...	...
HEREDIA											
Total.....	2.803	2.760	35	7	1	...	...	...	...	...	...
Manzanas:											
De 1 a 4.....	1.420	1.414	6	...	...	...	...	...	...	...	...
De 5 a 9.....	505	497	8	...	...	...	...	...	...	...	...
De 10 a 14.....	226	225	...	1	...	...	...	...	...	...	...
De 15 a 19.....	115	113	1	1	...	...	...	...	...	...	...
De 20 a 29.....	164	156	6	1	1	...	...	...	...	...	...
De 30 a 49.....	146	134	10	2	...	...	...	...	...	...	...
De 50 a 99.....	126	122	3	1	...	...	...	...	...	...	...
De 100 a 174.....	48	46	1	1	...	...	...	...	...	...	...
De 175 a 249.....	24	24	...	...	...	...	...	...	...	...	...
De 250 a 499.....	13	13	...	...	...	...	...	...	...	...	...
De 500 a 999.....	14	14	...	...	...	...	...	...	...	...	...
De 1.000 a 1.499.	1	1	...	...	...	...	...	...	...	...	...
De 1.500 a 3.499.	1	1	...	...	...	...	...	...	...	...	...
De 3.500 y más...	...	...	...	...	...	...	...	...	...	...	...
GUANACASTE											
Total.....	7.804	4.189	3.259	259	61	9	11	9	5	2	...
Manzanas:											
De 1 a 4.....	1.297	934	363	...	...	...	...	...	...	...	...
De 5 a 9.....	947	530	406	10	1	...	...	...	...	...	...
De 10 a 14.....	691	392	288	7	4	...	...	...	...	...	...
De 15 a 19.....	387	197	179	9	1	1	...	...	...	...	...
De 20 a 29.....	857	429	412	12	3	...	1	...	...	...	...
De 30 a 49.....	1.208	564	589	47	8	...	...	...	...	...	...
De 50 a 99.....	1.375	512	651	92	16	1	1	...	2	...	...
De 100 a 174.....	532	251	225	40	10	3	1	2	...	...	...
De 175 a 249.....	199	95	70	20	9	3	2	...	...	...	...
De 250 a 499.....	168	92	55	14	4	1	1	1	...	...	...
De 500 a 999.....	74	44	17	5	4	...	...	3	...	1	...
De 1.000 a 1.499.	12	10	2	...	...	...	...	...	...	...	...
De 1.500 a 3.499.	35	26	1	1	...	...	3	1	3	...	...
De 3.500 y más...	22	13	1	2	1	...	2	2	...	1	...

Este documento es propiedad de la Biblioteca del INEC

Cuadro 20. ARROZ: NUMERO DE FINCAS Y SUPERFICIE COSECHADA DE ARROZ, SEGUN LA EXTENSION DE LAS EXPLOTACIONES, POR PROVINCIAS: 1950 - Cont.

Provincia y tamaño de la finca	Fincas informantes	Fincas con superficie, en manzanas, cosechada de arroz									
		Nada	Menos de 1 a 4	De 5 a 9	De 10 a 14	De 15 a 19	De 20 a 29	De 30 a 49	De 50 a 99	De 100 a 499	De 500 y más
PUNTARENAS											
Total.....	4.926	1.888	2.528	352	89	13	29	14	5	8	...
Manzanas:											
De 1 a 4.....	578	347	231	...	...	...	...	...	...	...	...
De 5 a 9.....	447	175	253	19	...	...	...	...	...	...	...
De 10 a 14.....	359	155	174	23	7	...	...	...	...	...	...
De 15 a 19.....	244	85	143	11	5	...	...	...	...	...	...
De 20 a 29.....	576	197	342	28	6	...	3	...	...	...	...
De 30 a 49.....	1.049	336	591	92	21	3	5	1	...	...	...
De 50 a 99.....	903	286	486	95	21	2	10	3	...	...	...
De 100 a 174.....	363	119	171	45	16	3	6	2	1	...	...
De 175 a 249.....	134	41	64	20	5	1	...	...	3	...	...
De 250 a 499.....	156	77	53	13	6	1	2	2	1	1	...
De 500 a 999.....	76	46	13	5	...	2	2	5	...	3	...
De 1.000 a 1.499..	20	11	6	1	...	1	...	...	...	1	...
De 1.500 a 3.499..	12	8	1	...	1	...	...	1	...	1	...
De 3.500 y más....	9	5	...	...	1	...	1	...	...	2	...
LIMON											
Total.....	2.486	2.433	52	1	...	...	...	...	...	...	...
Manzanas:											
De 1 a 4.....	563	555	8	...	...	...	...	...	...	...	...
De 5 a 9.....	507	495	12	...	...	...	...	...	...	...	...
De 10 a 14.....	474	464	10	...	...	...	...	...	...	...	...
De 15 a 19.....	107	104	3	...	...	...	...	...	...	...	...
De 20 a 29.....	289	281	8	...	...	...	...	...	...	...	...
De 30 a 49.....	228	222	6	...	...	...	...	...	...	...	...
De 50 a 99.....	142	139	3	...	...	...	...	...	...	...	...
De 100 a 174.....	46	43	2	1	...	...	...	...	...	...	...
De 175 a 249.....	28	28	...	...	...	...	...	...	...	...	...
De 250 a 499.....	33	33	...	...	...	...	...	...	...	...	...
De 500 a 999.....	32	32	...	...	...	...	...	...	...	...	...
De 1.000 a 1.499..	9	9	...	...	...	...	...	...	...	...	...
De 1.500 a 3.499..	18	18	...	...	...	...	...	...	...	...	...
De 3.500 y más....	10	10	...	...	...	...	...	...	...	...	...

Este documento es propiedad de la Biblioteca del INEC

Cuadro 21. FRIJOLES: NUMERO DE FINCAS Y SUPERFICIE COSECHADA DE FRIJOLES, SEGUN LA EXTENSION DE LAS EXPLOTACIONES, POR PROVINCIAS: 1950

Provincia y tamaño de la finca	Fincas informantes	Fincas con superficie, en manzanas, cosechada de frijoles									
		Nada	Menos de 1 a 4	De 5 a 9	De 10 a 14	De 15 a 19	De 20 a 29	De 30 a 49	De 50 a 99	De 100 a 499	De 500 y más
COSTA RICA											
Total.....	43.086	26.766	14.524	1.414	268	50	42	15	6	1	...
Manzanas:											
De 1 a 4.....	12.004	8.764	3.227	13	...	...	...	...	...	...	...
De 5 a 9.....	6.972	4.380	2.450	135	7	...	...	...	...	...	...
De 10 a 14.....	4.263	2.623	1.470	159	10	...	1	...	...	...	...
De 15 a 19.....	2.309	1.276	920	101	9	3	...	...	...	...	...
De 20 a 29.....	3.897	2.201	1.455	210	24	6	1	...	...	...	...
De 30 a 49.....	5.107	2.664	2.099	278	53	6	6	1	...	...	...
De 50 a 99.....	4.703	2.463	1.853	296	74	10	5	2	...	...	...
De 100 a 174.....	1.895	1.053	640	133	47	11	8	2	1	...	...
De 175 a 249.....	725	424	227	37	19	6	6	4	2	...	...
De 250 a 499.....	638	457	127	30	11	4	6	3	...	...	...
De 500 a 999.....	328	254	38	15	9	3	5	2	2	...	...
De 1.000 a 1.499..	90	72	10	1	4	...	1	1	...	1	...
De 1.500 a 3.499..	106	92	5	4	...	1	3	...	1	...	...
De 3.500 y más....	49	43	3	2	1	...	...	...	...	...	...
SAN JOSE											
Total.....	10.989	5.726	4.665	496	76	13	12	...	...	1	...
Manzanas:											
De 1 a 4.....	3.864	2.649	1.209	6	...	...	...	...	...	...	...
De 5 a 9.....	2.067	1.044	976	45	2	...	...	...	...	...	...
De 10 a 14.....	1.109	477	561	69	2	...	...	...	...	...	...
De 15 a 19.....	646	279	315	50	2	...	...	...	...	...	...
De 20 a 29.....	835	320	423	82	6	3	1	...	...	...	...
De 30 a 49.....	1.051	383	553	94	16	2	3	...	...	...	...
De 50 a 99.....	833	299	415	92	25	2	...	...	...	...	...
De 100 a 174.....	347	155	147	30	11	1	3	...	...	...	...
De 175 a 249.....	116	52	37	18	4	2	3	...	...	...	...
De 250 a 499.....	69	35	22	6	4	1	1	...	...	...	...
De 500 a 999.....	35	22	4	4	2	2	1	...	...	...	...
De 1.000 a 1.499..	8	4	1	...	2	...	...	...	...	1	...
De 1.500 a 3.499..	7	5	2	...	...	...	...	...	...	...	...
De 3.500 y más....	2	2	...	...	...	...	...	...	...	...	...
ALAJUELA											
Total.....	10.377	5.930	3.992	357	69	14	5	7	3	...	...
Manzanas:											
De 1 a 4.....	2.923	1.873	1.049	1	...	...	...	...	...	...	...
De 5 a 9.....	1.805	1.027	733	45	...	...	...	...	...	...	...
De 10 a 14.....	1.068	571	436	59	2	...	...	...	...	...	...
De 15 a 19.....	630	326	271	30	3	...	...	...	...	...	...
De 20 a 29.....	917	489	374	48	6	...	...	...	...	...	...
De 30 a 49.....	1.128	570	477	65	13	3	...	...	...	...	...
De 50 a 99.....	1.063	566	416	59	19	2	1	...	...	...	...
De 100 a 174.....	420	226	141	30	15	4	2	1	1	...	...
De 175 a 249.....	170	103	52	8	4	1	...	2	...	...	...
De 250 a 499.....	144	98	29	7	3	2	2	3	...	...	...
De 500 a 999.....	66	47	8	4	4	1	...	...	2	...	...
De 1.000 a 1.499..	20	16	3	...	...	...	...	1	...	...	...
De 1.500 a 3.499..	20	17	1	1	...	1	...	...	...	...	...
De 3.500 y más....	3	1	2	...	...	...	...	...	...	...	...

Este documento es propiedad de la Biblioteca del INEC

Cuadro 21. FRIJOLES: NUMERO DE FINCAS Y SUPERFICIE COSECHADA DE FRIJOLES, SEGUN LA EXTENSION DE LAS EXPLOTACIONES, POR PROVINCIAS: 1950 - Cont.

Provincia y tamaño de la finca	Fincas informantes	Fincas con superficie, en manzanas, cosechada de frijoles									
		Nada	Menos de 1 a 4	De 5 a 9	De 10 a 14	De 15 a 19	De 20 a 29	De 30 a 49	De 50 a 99	De 100 a 499	De 500 y más
CARTAGO											
Total.....	3.701	2.771	855	52	12	5	4	1	1	...	...
Manzanas:											
De 1 a 4.....	1.359	1.052	307	...	...	...	...	...	...	...	...
De 5 a 9.....	694	526	156	12	...	...	...	...	...	...	...
De 10 a 14.....	336	244	87	4	1	...	...	...	...	...	...
De 15 a 19.....	180	119	55	4	...	2	...	...	...	...	...
De 20 a 29.....	259	177	70	10	1	1	...	...	...	...	...
De 30 a 49.....	297	206	74	10	3	1	2	1	...	...	...
De 50 a 99.....	261	194	56	8	3	...	...	...	...	...	...
De 100 a 174.....	139	109	28	2	...	...	...	...	...	...	...
De 175 a 249.....	54	35	13	1	2	1	1	...	1	...	...
De 250 a 499.....	55	45	8	1	1	...	...	...	...	...	...
De 500 a 999.....	31	31	...	...	...	...	...	...	...	...	...
De 1.000 a 1.499..	20	17	1	...	1	...	1	...	...	...	...
De 1.500 a 3.499..	13	13	...	...	...	...	...	...	...	...	...
De 3.500 y más....	3	3	...	...	...	...	...	...	...	...	...
HEREDIA											
Total.....	2.803	2.384	398	19	1	1	...	...	...	...	...
Manzanas:											
De 1 a 4.....	1.420	1.218	202	...	...	...	...	...	...	...	...
De 5 a 9.....	505	407	94	4	...	...	...	...	...	...	...
De 10 a 14.....	226	192	31	3	...	...	...	...	...	...	...
De 15 a 19.....	115	95	18	2	...	...	...	...	...	...	...
De 20 a 29.....	164	134	22	6	1	1	...	...	...	...	...
De 30 a 49.....	146	123	21	2	...	...	...	...	...	...	...
De 50 a 99.....	126	118	7	1	...	...	...	...	...	...	...
De 100 a 174.....	48	44	3	1	...	...	...	...	...	...	...
De 175 a 249.....	24	24	...	...	...	...	...	...	...	...	...
De 250 a 499.....	13	13	...	...	...	...	...	...	...	...	...
De 500 a 999.....	14	14	...	...	...	...	...	...	...	...	...
De 1.000 a 1.499..	1	1	...	...	...	...	...	...	...	...	...
De 1.500 a 3.499..	1	1	...	...	...	...	...	...	...	...	...
De 3.500 y más....	...	...	...	...	...	...	...	...	...	...	...
GUANACASTE											
Total.....	7.804	4.529	2.817	347	78	14	14	4	1	...	...
Manzanas:											
De 1 a 4.....	1.297	949	342	6	...	...	...	...	...	...	...
De 5 a 9.....	947	583	334	25	5	...	...	...	...	...	...
De 10 a 14.....	691	430	240	16	4	...	1	...	...	...	...
De 15 a 19.....	387	209	165	11	1	1	...	...	...	...	...
De 20 a 29.....	857	474	334	41	7	1	...	...	...	...	...
De 30 a 49.....	1.208	594	519	81	13	...	1	...	...	...	...
De 50 a 99.....	1.375	674	575	95	22	5	2	2	...	...	...
De 100 a 174.....	532	282	182	45	14	5	3	1	...	...	...
De 175 a 249.....	199	110	70	8	8	1	1	1	...	...	...
De 250 a 499.....	168	118	36	10	1	1	2	...	...	...	...
De 500 a 999.....	74	48	16	5	2	...	3	...	...	...	...
De 1.000 a 1.499..	12	10	1	...	1	...	...	...	...	...	...
De 1.500 a 3.499..	35	29	2	2	...	...	1	...	1	...	...
De 3.500 y más....	22	19	1	2	...	...	...	...	...	...	...

Este documento es propiedad de la Biblioteca del INEC

Cuadro 21. FRIJOLES: NUMERO DE FINCAS Y SUPERFICIE COSECHADA DE FRIJOLES, SEGUN LA EXTENSION DE LAS EXPLOTACIONES, POR PROVINCIAS: 1950 - Cont.

Provincia y tamaño de la finca	Fincas informantes	Fincas con superficie, en manzanas, cosechada de frijoles									
		Nada	Menos de 1 a 4	De 5 a 9	De 10 a 14	De 15 a 19	De 20 a 29	De 30 a 49	De 50 a 99	De 100 a 499	De 500 y más
PUNTARENAS											
Total.....	4.926	3.023	1.717	141	31	3	7	3	1	...	...
Manzanas:											
De 1 a 4.....	578	462	116	...	...	...	...	...	...	...	...
De 5 a 9.....	447	297	146	4	...	...	...	...	...	...	...
De 10 a 14.....	359	250	100	8	1	...	...	...	...	...	...
De 15 a 19.....	244	147	90	4	3	...	...	...	...	...	...
De 20 a 29.....	576	337	215	22	2	...	...	...	...	...	...
De 30 a 49.....	1.049	578	437	26	8	...	...	...	...	...	...
De 50 a 99.....	903	480	375	40	5	1	2	...	...	...	...
De 100 a 174.....	363	193	137	25	7	1	...	...	...	...	...
De 175 a 249.....	134	72	55	2	1	1	1	1	1	...	...
De 250 a 499.....	156	115	32	6	2	...	1	...	...	...	...
De 500 a 999.....	76	60	10	2	1	...	1	2	...	...	...
De 1.000 a 1.499..	20	15	4	1	...	...	...	...	...	...	...
De 1.500 a 3.499..	12	9	...	1	...	...	2	...	...	...	...
De 3.500 y más....	9	8	...	...	1	...	...	...	...	...	...
LIMON											
Total.....	2.486	2.403	80	2	1	...	...	...	...	...	...
Manzanas:											
De 1 a 4.....	563	561	2	...	...	...	...	...	...	...	...
De 5 a 9.....	507	496	11	...	...	...	...	...	...	...	...
De 10 a 14.....	474	459	15	...	...	...	...	...	...	...	...
De 15 a 19.....	107	101	6	...	...	...	...	...	...	...	...
De 20 a 29.....	289	270	17	1	1	...	...	...	...	...	...
De 30 a 49.....	228	210	18	...	...	...	...	...	...	...	...
De 50 a 99.....	142	132	9	1	...	...	...	...	...	...	...
De 100 a 174.....	46	44	2	...	...	...	...	...	...	...	...
De 175 a 249.....	28	28	...	...	...	...	...	...	...	...	...
De 250 a 499.....	33	33	...	...	...	...	...	...	...	...	...
De 500 a 999.....	32	32	...	...	...	...	...	...	...	...	...
De 1.000 a 1.499..	9	9	...	...	...	...	...	...	...	...	...
De 1.500 a 3.499..	18	18	...	...	...	...	...	...	...	...	...
De 3.500 y más....	10	10	...	...	...	...	...	...	...	...	...

Este documento es propiedad de la Biblioteca del INEC

Cuadro 22. PASTOS: FINCAS INFORMANTES Y SUPERFICIE INFORMADA DE CADA CLASE, POR PROVINCIAS Y CANTONES: 1950

Provincia y cantón	Fincas informantes	Superficie (manzanas) Total	Pastos corte	Potreros	Repastos
COSTA RICA					
Total.....	26.252	902.033	7.268	536.659	358.106
Provincias:					
San José.....	6.123	104.610	1.567	61.410	41.633
Alajuela.....	6.943	185.834	1.689	87.691	96.454
Cartago.....	2.208	68.991	2.796	57.397	8.798
Heredia.....	1.360	20.905	565	16.240	4.100
Guanacaste.....	5.426	371.931	218	223.201	148.512
Puntarenas.....	3.099	121.701	320	72.887	48.494
Limón.....	1.093	28.061	113	17.833	10.115
SAN JOSE					
Total.....	6.123	104.610	1.567	61.410	41.633
Cantón Central.....	117	1.547	26	1.450	71
Escazú.....	168	1.289	13	1.190	86
Desamparados.....	532	4.189	25	3.848	316
Puriscal.....	871	10.597	149	3.823	6.625
Tarrazú.....	437	6.590	4	5.862	724
Aserrí.....	388	6.227	28	5.607	592
Mora.....	404	8.235	26	2.745	5.464
Goicoechea.....	95	2.424	201	1.262	961
Santa Ana.....	200	2.792	21	2.167	604
Alajuelita.....	81	556	5	542	9
Coronado.....	239	6.306	847	5.046	413
Acosta.....	551	4.285	19	2.478	1.788
Tibás.....	25	74	4	68	2
Moravia.....	121	1.349	69	1.166	114
Montes de Oca.....	45	421	74	285	62
Turrubares.....	317	19.563	28	4.469	15.066
Dota.....	175	6.498	14	5.433	1.051
Curridabat.....	52	324	12	288	24
Pérez Zeledón.....	1.305	21.344	2	13.681	7.661
ALAJUELA					
Total.....	6.943	185.834	1.689	87.691	96.454
Cantón Central.....	1.061	14.921	456	11.911	2.554
San Ramón.....	1.132	30.534	48	12.896	17.590
Grecia.....	1.147	27.399	364	13.286	13.749
San Mateo.....	212	9.325	1	4.292	5.032
Atenas.....	504	9.033	217	5.085	3.731
Naranjo.....	416	5.713	6	4.913	794
Palmares.....	245	1.617	3	1.159	455
Poás.....	229	2.846	36	2.579	231
Orotina.....	162	20.359	172	8.633	11.554
San Carlos.....	1.206	48.989	244	12.849	35.896
Alfaro Ruiz.....	453	11.224	71	7.888	3.265
Valverde Vega.....	176	3.874	71	2.200	1.603
CARTAGO					
Total.....	2.208	68.991	2.796	57.397	8.798
Cantón Central.....	511	8.822	450	7.370	1.002
Paraíso.....	262	10.068	789	7.141	2.138
La Unión.....	103	2.512	255	2.176	81
Jiménez.....	107	4.719	405	3.498	816
Turrialba.....	672	26.299	243	21.788	4.268
Alvarado.....	188	6.488	98	6.296	94
Oreamuno.....	140	6.076	370	5.404	302
El Guarco.....	225	4.007	186	3.724	97
HEREDIA					
Total.....	1.360	20.905	565	16.240	4.100
Cantón Central.....	259	7.889	129	4.084	3.676
Barba.....	178	4.135	176	3.857	102
Santo Domingo.....	226	929	15	888	26
Santa Bárbara.....	202	2.163	29	2.052	82
San Rafael.....	228	3.903	164	3.567	172
San Isidro.....	133	1.445	36	1.397	12
Belén.....	66	296	16	273	7
Flores.....	68	145	...	122	23
GUANACASTE					
Total.....	5.426	371.931	218	223.201	148.512
Cantón Central.....	494	145.384	16	103.795	41.573
Nicoya.....	1.991	49.490	55	30.129	19.306
Santa Cruz.....	808	40.223	97	21.931	18.195
Bagaces.....	307	15.785	5	3.930	11.850
Carrillo.....	372	22.240	10	12.339	9.891
Cañas.....	285	34.916	...	25.765	9.151
Abangares.....	553	31.761	35	14.988	16.738
Tilarán.....	616	32.132	...	10.324	21.808
PUNTARENAS					
Total.....	3.099	121.701	320	72.887	48.494
Cantón Central.....	1.089	53.108	93	37.283	15.732
Esparta.....	351	18.099	...	6.409	11.690
Buenos Aires.....	645	15.458	1	5.675	9.782
Montes de Oro.....	354	11.743	57	5.783	5.903
Osa.....	178	8.306	26	6.725	1.555
Aguirre.....	200	7.048	58	5.665	1.325
Golfito.....	282	7.939	85	5.347	2.507
LIMON					
Total.....	1.093	28.061	113	17.833	10.115
Cantón Central.....	268	5.559	106	4.248	1.205
Pococí.....	700	17.056	1	9.003	8.052
Siquirres.....	125	5.446	6	4.582	858

Este documento es propiedad de la Biblioteca del INEC

Cuadro 23. CAFE: EXTENSION Y PRODUCCION DE LAS FINCAS INFORMANTES, POR EDAD DE LOS CAFETALES, SEGUN LA EXTENSION DE LAS EXPLOTACIONES, POR PROVINCIAS: 1950

Provincia y tamaño de la finca	Total			Café menor de 10 años			Café de 10 a 20 años			Café de 20 años y más		
	Extensión (manzanas)	Producción (fanegas)		Extensión (manzanas)	Producción (fanegas)		Extensión (manzanas)	Producción (fanegas)		Extensión (manzanas)	Producción (fanegas)	
		Número	Promd. manz.		Número	Promd. manz.		Número	Promd. manz.		Número	Promd. manz.
COSTA RICA												
Total.....	69.836	445.837	6.4	15.056	56.474	3.8	33.199	235.130	7.1	21.581	154.233	7.1
Manzanas:												
De 1 a 4.....	6.713	35.660	5.3	1.683	6.110	3.6	3.066	17.551	5.7	1.964	11.999	6.1
De 5 a 9.....	7.245	39.240	5.4	1.857	6.456	3.5	3.425	20.083	5.9	1.963	12.701	6.5
De 10 a 14.....	5.190	26.992	5.2	1.382	4.650	3.4	2.366	13.556	5.7	1.442	8.786	6.1
De 15 a 19.....	3.816	20.888	5.5	962	3.421	3.5	1.762	10.698	6.1	1.092	6.769	6.2
De 20 a 29.....	5.220	30.715	5.9	1.312	5.004	3.8	2.701	18.316	6.8	1.207	7.395	6.1
De 30 a 49.....	6.256	33.590	5.4	1.680	5.879	3.5	2.719	16.732	6.1	1.857	10.979	5.9
De 50 a 99.....	9.951	63.563	6.4	1.992	6.467	3.2	4.798	33.099	6.9	3.161	23.997	7.6
De 100 a 174.....	6.929	48.948	7.1	1.106	4.356	3.9	3.184	24.125	7.6	2.639	20.467	7.8
De 175 a 249.....	3.140	20.763	6.6	517	2.217	4.3	1.748	11.945	6.8	875	6.601	7.5
De 250 a 499.....	4.896	37.281	7.6	841	2.520	3.0	2.607	21.277	8.2	1.448	13.484	9.3
De 500 a 999.....	5.043	46.078	9.1	979	5.469	5.6	2.122	22.627	10.7	1.942	17.982	9.3
De 1.000 a 1.499..	2.819	22.641	8.0	405	1.800	4.4	1.685	17.629	10.5	729	3.212	4.4
De 1.500 a 3.499..	2.362	17.961	7.6	118	805	6.8	982	7.295	7.4	1.262	9.861	7.8
De 3.500 y más....	256	1.517	5.9	222	1.320	5.9	34	197	5.8	...	...	...
SAN JOSE												
Total.....	24.920	147.439	5.9	4.658	15.013	3.2	11.489	75.721	6.6	8.773	56.705	6.5
Manzanas:												
De 1 a 4.....	2.774	13.205	4.8	658	2.138	3.2	1.203	6.007	5.0	913	5.060	5.5
De 5 a 9.....	2.929	14.274	4.9	697	2.059	3.0	1.389	7.278	5.2	843	4.937	5.9
De 10 a 14.....	1.862	8.552	4.6	483	1.390	2.9	908	4.841	5.3	471	2.321	4.9
De 15 a 19.....	1.511	7.116	4.7	324	823	2.5	721	3.854	5.3	466	2.439	5.2
De 20 a 29.....	1.939	10.284	5.3	438	1.592	3.6	960	6.073	6.3	541	2.619	4.8
De 30 a 49.....	2.371	11.684	4.9	611	1.839	3.0	1.072	6.387	6.0	688	3.458	5.0
De 50 a 99.....	3.847	24.855	6.5	603	1.595	2.6	1.851	11.695	6.3	1.393	11.565	8.3
De 100 a 174.....	2.511	17.055	6.8	280	1.086	3.9	1.107	8.364	7.6	1.124	7.605	6.8
De 175 a 249.....	800	4.936	6.2	87	460	5.3	510	3.230	6.3	203	1.246	6.1
De 250 a 499.....	1.695	15.519	9.2	213	1.152	5.4	541	4.970	9.2	941	9.397	10.0
De 500 a 999.....	1.114	11.596	10.4	83	494	6.0	712	10.072	14.7	319	1.030	3.2
De 1.000 a 1.499..	894	3.089	3.5	169	329	1.9	165	520	3.2	560	2.240	4.0
De 1.500 a 3.499..	673	5.274	7.8	12	56	4.7	350	2.430	6.9	311	2.788	9.0
De 3.500 y más....	...	...	...	...	...	...	...	...	...	...	...	...
ALAJUELA												
Total.....	13.183	65.794	5.0	4.145	16.136	3.9	6.302	35.068	5.6	2.736	14.590	5.3
Manzanas:												
De 1 a 4.....	1.138	4.980	4.4	438	1.478	3.4	528	2.641	5.0	172	861	5.0
De 5 a 9.....	1.590	7.005	4.4	617	2.232	3.6	710	3.630	5.1	263	1.143	4.3
De 10 a 14.....	1.344	6.161	4.6	491	1.847	3.8	608	3.200	5.3	245	1.114	4.5
De 15 a 19.....	982	4.755	4.8	401	1.760	4.4	409	2.191	5.4	172	804	4.7
De 20 a 29.....	1.143	5.121	4.5	418	1.382	3.3	534	2.813	5.3	191	926	4.8
De 30 a 49.....	1.378	6.353	4.6	458	1.893	4.1	676	3.556	5.3	244	904	3.7
De 50 a 99.....	1.864	8.535	4.6	484	1.440	3.0	959	5.115	5.3	421	1.980	4.7
De 100 a 174.....	1.356	7.317	5.4	276	1.229	4.5	729	3.992	5.5	351	2.096	6.0
De 175 a 249.....	617	4.285	6.9	112	931	8.3	298	2.318	7.8	207	1.036	5.0
De 250 a 499.....	892	6.074	6.8	148	334	2.3	475	3.399	7.2	269	2.341	8.7
De 500 a 999.....	687	4.261	6.2	255	1.299	5.1	231	1.577	6.8	201	1.385	6.9
De 1.000 a 1.499..	8	76	9.5	2	11	5.5	6	65	10.8	...	...	...
De 1.500 a 3.499..	184	871	4.7	45	300	6.7	139	571	4.1	...	...	...
De 3.500 y más....	...	...	...	...	...	...	...	...	...	...	...	...

Este documento es propiedad de la Biblioteca del INEC

Cuadro 23. CAFE: EXTENSION Y PRODUCCION DE LAS FINCAS INFORMANTES, POR EDAD DE LOS CAFETALES, SEGUN LA EXTENSION DE LAS EXPLOTACIONES, POR PROVINCIAS: 1950 - Cont.

Provincia y tamaño de la finca	Total			Café menor de 10 años			Café de 10 a 20 años			Café de 20 años y más		
	Extensión (manzanas)	Producción (fanegas)		Extensión (manzanas)	Producción (fanegas)		Extensión (manzanas)	Producción (fanegas)		Extensión (manzanas)	Producción (fanegas)	
		Número	Promd. manz.		Número	Promd. manz.		Número	Promd. manz.		Número	Promd. manz.
CARTAGO												
Total.....	16.472	128.879	7.8	3.181	14.307	4.5	8.106	70.667	8.7	5.185	43.905	8.5
Manzanas:												
De 1 a 4.....	832	4.606	5.5	271	1.233	4.5	371	2.207	5.9	190	1.166	6.1
De 5 a 9.....	931	5.247	5.6	249	944	3.8	459	2.906	6.3	223	1.397	6.3
De 10 a 14.....	621	3.378	5.4	165	748	4.5	253	1.503	5.9	203	1.127	5.6
De 15 a 19.....	333	2.024	6.1	78	180	2.3	154	988	6.4	101	856	8.5
De 20 a 29.....	692	5.002	7.2	143	653	4.6	407	3.217	7.9	142	1.132	8.0
De 30 a 49.....	657	3.531	5.4	150	535	3.6	238	1.362	5.7	269	1.634	6.1
De 50 a 99.....	1.632	10.822	6.6	246	862	3.5	691	5.258	7.6	695	4.702	6.8
De 100 a 174.....	1.607	14.324	8.9	251	1.248	5.0	765	7.605	9.9	591	5.471	9.3
De 175 a 249.....	872	6.519	7.5	183	412	2.3	496	3.540	7.1	193	2.567	13.3
De 250 a 499.....	1.712	12.002	7.0	362	730	2.0	1.247	10.620	8.5	103	652	6.3
De 500 a 999.....	3.004	29.408	9.8	573	3.582	6.3	1.033	10.366	10.0	1.398	15.460	11.1
De 1.000 a 1.499..	1.914	19.461	10.2	233	1.459	6.3	1.513	17.042	11.3	168	960	5.7
De 1.500 a 3.499..	1.426	11.157	7.8	59	449	7.6	458	3.927	8.6	909	6.781	7.5
De 3.500 y más....	239	1.398	5.8	218	1.272	5.8	21	126	6.0	...	...	...
HEREDIA												
Total.....	12.250	93.375	7.6	1.446	6.891	4.8	6.164	48.581	7.9	4.640	37.903	8.2
Manzanas:												
De 1 a 4.....	1.894	12.699	6.7	266	1.180	4.4	944	6.621	7.0	684	4.898	7.2
De 5 a 9.....	1.697	12.432	7.3	234	1.123	4.8	833	6.093	7.3	630	5.216	8.3
De 10 a 14.....	1.228	8.531	6.9	157	496	3.2	554	3.838	6.9	517	4.197	8.1
De 15 a 19.....	893	6.707	7.5	98	509	5.2	446	3.545	7.9	349	2.653	7.6
De 20 a 29.....	1.166	9.490	8.1	143	983	6.9	722	5.903	8.2	301	2.604	8.7
De 30 a 49.....	1.389	10.618	7.6	141	828	5.9	612	4.891	8.0	636	4.899	7.7
De 50 a 99.....	1.808	16.293	9.0	173	1.018	5.9	1.037	9.758	9.4	598	5.517	9.2
De 100 a 174.....	1.113	9.049	8.1	141	400	2.8	430	3.474	8.1	542	5.175	9.5
De 175 a 249.....	698	4.545	6.5	56	279	5.0	373	2.526	6.8	269	1.740	6.5
De 250 a 499.....	236	2.496	10.6	7	75	10.7	120	1.440	12.0	109	981	9.0
De 500 a 999.....	105	239	2.3	30	...	...	70	216	3.1	5	23	4.6
De 1.000 a 1.499..	...	...	...	...	...	...	...	...	...	...	...	...
De 1.500 a 3.499..	23	276	12.0	...	...	...	23	276	12.0	...	...	...
De 3.500 y más....	...	...	...	...	...	...	...	...	...	...	...	...
GUANACASTE												
Total.....	2.109	7.657	3.6	1.052	2.753	2.6	883	4.045	4.6	174	859	4.9
Manzanas:												
De 1 a 4.....	41	108	2.6	30	55	1.8	10	50	5.0	1	3	3.0
De 5 a 9.....	41	171	4.2	22	52	2.4	18	117	6.5	1	2	2.0
De 10 a 14.....	74	211	2.9	41	65	1.6	30	130	4.3	3	16	5.3
De 15 a 19.....	54	151	2.8	39	82	2.1	14	59	4.2	1	10	10.0
De 20 a 29.....	178	494	2.8	124	271	2.2	43	178	4.1	11	45	4.1
De 30 a 49.....	278	897	3.2	188	474	2.5	76	361	4.8	14	62	4.4
De 50 a 99.....	567	2.285	4.0	329	1.106	3.4	197	990	5.0	41	189	4.6
De 100 a 174.....	238	882	3.7	100	289	2.9	123	548	4.5	15	45	3.0
De 175 a 249.....	122	401	3.3	58	105	1.8	63	294	4.7	1	2	2.0
De 250 a 499.....	326	1.092	3.3	89	191	2.1	211	788	3.7	26	113	4.3
De 500 a 999.....	124	524	4.2	32	63	2.0	74	381	5.1	18	80	4.4
De 1.000 a 1.499..	1	2	2.0	...	...	...	1	2	2.0	...	...	...
De 1.500 a 3.499..	53	380	7.2	...	...	...	11	88	8.0	42	292	7.0
De 3.500 y más....	12	59	4.9	...	...	...	12	59	4.9	...	...	...

Este documento es propiedad de la Biblioteca del INEC

Cuadro 23. CAFE: EXTENSION Y PRODUCCION DE LAS FINCAS INFORMANTES, POR EDAD DE LOS CAFETALES, SEGUN LA EXTENSION DE LAS EXPLOTACIONES, POR PROVINCIAS: 1950 - Cont.

Provincia y tamaño de la finca	Total			Café menor de 10 años			Café de 10 a 20 años			Café de 20 años y más		
	Extensión (manzanas)	Producción (fanegas)		Extensión (manzanas)	Producción (fanegas)		Extensión (manzanas)	Producción (fanegas)		Extensión (manzanas)	Producción (fanegas)	
		Número	Promd. manz.		Número	Promd. manz.		Número	Promd. manz.		Número	Promd. manz.
PUNTARENAS												
Total.....	785	2.465	3.1	477	1.213	2.5	236	982	4.2	72	270	3.8
Manzanas:												
De 1 a 4.....	17	32	1.9	9	13	1.4	4	8	2.0	4	11	2.8
De 5 a 9.....	27	77	2.9	14	31	2.2	10	40	4.0	3	6	2.0
De 10 a 14.....	40	106	2.7	27	61	2.3	10	34	3.4	3	11	3.7
De 15 a 19.....	32	112	3.5	11	44	4.0	18	61	3.3	3	7	2.3
De 20 a 29.....	90	279	3.1	38	98	2.3	31	112	3.6	21	69	3.3
De 30 a 49.....	167	483	2.9	116	286	2.5	45	175	3.9	6	22	3.7
De 50 a 99.....	225	763	3.4	150	437	2.9	63	283	4.5	12	43	3.6
De 100 a 174.....	102	312	3.1	56	95	1.7	30	142	4.7	16	75	4.7
De 175 a 249.....	31	77	2.5	21	30	1.4	8	37	4.6	2	10	5.0
De 250 a 499.....	35	98	2.8	22	38	1.7	13	60	4.6	...	...	...
De 500 a 999.....	9	50	5.6	6	31	5.2	2	15	7.5	1	4	4.0
De 1.000 a 1.499..	2	13	6.5	1	1	1.0	...	...	...	1	12	12.0
De 1.500 a 3.499..	3	3	1.0	2	...	...	1	3	3.0	...	...	...
De 3.500 y más....	5	60	12.0	4	48	12.0	1	12	12.0	...	...	...
LIMON												
Total.....	117	228	1.9	97	161	1.7	19	66	3.5	1	1	1.0
Manzanas:												
De 1 a 4.....	17	30	1.8	11	13	1.2	6	17	2.8	...	...	...
De 5 a 9.....	30	34	1.1	24	15	0.6	6	19	3.2	...	...	...
De 10 a 14.....	21	53	2.5	18	43	2.4	3	10	3.3	...	...	...
De 15 a 19.....	11	23	2.1	11	23	2.1	...	...	...	...	...	...
De 20 a 29.....	12	45	3.8	8	25	3.1	4	20	5.0	...	...	...
De 30 a 49.....	16	24	1.5	16	24	1.5	...	...	...	...	...	...
De 50 a 99.....	8	10	1.3	7	9	1.3	...	...	...	1	1	1.0
De 100 a 174.....	2	9	4.5	2	9	4.5	...	...	...	...	...	...
De 175 a 249.....	...	...	...	...	...	...	...	...	...	...	...	...
De 250 a 499.....	...	...	...	...	...	...	...	...	...	...	...	...
De 500 a 999.....	...	...	...	...	...	...	...	...	...	...	...	...
De 1.000 a 1.499..	...	...	...	...	...	...	...	...	...	...	...	...
De 1.500 a 3.499..	...	...	...	...	...	...	...	...	...	...	...	...
De 3.500 y más....	...	...	...	...	...	...	...	...	...	...	...	...

Este documento es propiedad de la Biblioteca del INEC

Cuadro 24. CAFE Y PLANTAS EN ALMACIGO: EXTENSION Y PRODUCCION DE LAS FINCAS INFORMANTES, POR VARIEDAD, SEGUN LA EXTENSION DE LAS EXPLOTACIONES, POR PROVINCIAS: 1950

Provincia y tamaño de la finca	Plantas en almácigo (miles)				Arábigo			Híbrido			Otras variedades		
	Total	Arábigo	Híbrido	Otras variedades	Extensión (manzanas)	Producción (fanegas) Número	Promd. manz.	Extensión (manzanas)	Producción (fanegas) Número	Promd. manz.	Extensión (manzanas)	Producción (fanegas) Número	Promd. manz.
COSTA RICA													
Total.....	15.802	5.157	9.758	887	61.157	400.799	6.6	2.621	16.986	7.5	6.053	28.052	4.6
Manzanas:													
De 1 a 4.....	549	453	22	74	5.833	31.306	5.4	168	994	5.9	712	3.360	4.7
De 5 a 9.....	385	296	55	34	6.219	34.146	5.5	222	1.503	6.8	804	3.591	4.5
De 10 a 14.....	384	230	115	39	4.558	24.177	5.3	139	786	5.7	493	2.029	4.1
De 15 a 19.....	8.403	187	8.185	31	3.282	18.350	5.6	90	377	4.2	445	2.163	4.9
De 20 a 29.....	677	569	84	24	4.313	26.176	6.1	232	1.255	5.4	675	3.293	4.9
De 30 a 49.....	687	304	77	306	5.309	28.671	5.4	157	637	4.1	790	4.272	5.4
De 50 a 99.....	790	460	200	130	8.667	56.299	6.5	392	2.236	5.7	891	5.027	5.6
De 100 a 174.....	1.357	1.240	101	16	5.899	43.821	7.4	419	2.951	7.0	611	2.176	3.6
De 175 a 249.....	183	80	88	15	2.828	20.100	7.1	23	185	8.0	289	478	1.7
De 250 a 499.....	219	107	87	25	4.543	33.803	7.4	149	2.521	16.9	204	957	4.7
De 500 a 999.....	472	243	105	124	4.551	43.829	9.6	367	1.653	4.4	125	596	4.8
De 1.000 a 1.499..	355	213	102	40	2.791	22.543	8.1	10	...	...	18	98	5.4
De 1.500 a 3.499..	141	25	87	29	2.314	17.435	7.5	48	526	11.0	...	...	...
De 3.500 y más....	1.200	750	450	...	50	143	2.9	205	1.362	6.6	1	12	12.0
SAN JOSE													
Total.....	10.458	1.933	8.412	887	22.401	134.226	6.0	418	1.697	4.6	2.101	11.516	5.5
Manzanas:													
De 1 a 4.....	131	76	3	74	2.463	11.638	4.7	27	153	5.7	284	1.414	5.0
De 5 a 9.....	94	74	12	34	2.546	12.286	4.8	36	420	11.7	347	1.568	4.5
De 10 a 14.....	147	58	80	39	1.650	7.678	4.7	33	90	2.7	179	784	4.4
De 15 a 19.....	8.198	40	8.143	31	1.294	6.213	4.8	43	139	3.2	174	764	4.4
De 20 a 29.....	102	66	35	24	1.653	8.649	5.2	43	203	4.7	243	1.432	5.9
De 30 a 49.....	50	43	...	306	2.044	9.642	4.7	33	67	2.0	294	1.975	6.7
De 50 a 99.....	339	306	18	130	3.505	22.150	6.3	35	13	0.4	307	2.692	8.8
De 100 a 174.....	1.079	1.064	12	16	2.202	15.936	7.2	143	572	4.0	166	547	3.3
De 175 a 249.....	27	19	5	15	705	4.634	6.6	...	...	...	95	302	3.2
De 250 a 499.....	43	29	14	25	1.669	15.446	9.3	15	40	2.3	11	33	3.0
De 500 a 999.....	53	50	3	124	1.113	11.591	10.4	...	...	...	1	5	5.0
De 1.000 a 1.499..	175	88	87	40	884	3.089	3.5	10	...	...	...	...	...
De 1.500 a 3.499..	20	20	...	29	673	5.274	7.8	...	...	...	...	...	...
De 3.500 y más....	...	...	...	...	...	...	...	...	...	...	...	...	...
ALAJUELA													
Total.....	1.657	885	450	322	10.002	49.283	4.9	883	6.852	7.8	2.298	9.659	4.2
Manzanas:													
De 1 a 4.....	122	100	6	16	864	3.907	4.5	36	139	3.9	238	934	3.9
De 5 a 9.....	184	130	33	21	1.234	5.565	4.5	75	348	4.6	281	1.092	3.9
De 10 a 14.....	138	115	15	8	1.141	5.340	4.7	35	186	5.3	168	635	3.8
De 15 a 19.....	110	66	37	7	802	3.897	4.9	14	69	4.9	166	789	4.8
De 20 a 29.....	195	154	32	9	841	3.785	4.5	51	256	5.0	251	1.080	4.3
De 30 a 49.....	185	118	47	20	1.024	4.606	4.5	57	304	5.3	297	1.443	4.9
De 50 a 99.....	301	53	160	88	1.381	6.202	4.5	133	923	6.9	350	1.410	4.0
De 100 a 174.....	104	81	16	7	997	5.580	5.6	37	397	10.7	322	1.340	4.2
De 175 a 249.....	67	29	27	11	560	4.027	7.2	14	130	9.3	43	128	3.0
De 250 a 499.....	84	33	40	11	683	3.271	4.8	121	2.450	20.2	88	353	4.0
De 500 a 999.....	167	6	37	124	283	2.156	7.6	310	1.650	5.3	94	455	4.8
De 1.000 a 1.499..	...	...	...	...	8	76	9.5	...	...	...	...	...	...
De 1.500 a 3.499..	...	...	...	...	184	871	4.7	...	...	...	...	...	...
De 3.500 y más....	...	...	...	...	...	...	...	...	...	...	...	...	...

Este documento es propiedad de la Biblioteca del INEC

Cuadro 24. CAFE Y PLANTAS EN ALMACIGO: EXTENSION Y PRODUCCION DE LAS FINCAS INFORMANTES, POR VARIEDAD, SEGUN LA EXTENSION DE LAS EXPLOTACIONES, POR PROVINCIAS: 1950 - Cont.

Provincia y tamaño de la finca	Plantas en almácigo (miles)				Arábigo			Híbrido			Otras variedades		
	Total	Arábigo	Híbrido	Otras variedades	Extensión (manzanas)	Producción (fanegas) Número	Producción (fanegas) Promd. manz.	Extensión (manzanas)	Producción (fanegas) Número	Producción (fanegas) Promd. manz.	Extensión (manzanas)	Producción (fanegas) Número	Producción (fanegas) Promd. manz.
CARTAGO													
Total.....	2.141	1.394	660	87	15.139	120.977	8.0	809	5.825	7.2	524	2.077	4.0
Manzanas:													
De 1 a 4.....	94	93	...	1	692	3.783	5.5	65	460	7.1	75	363	4.8
De 5 a 9.....	53	48	4	1	776	4.382	5.6	80	531	6.6	75	334	4.5
De 10 a 14.....	33	17	10	6	526	2.783	5.3	29	217	7.5	66	378	5.7
De 15 a 19.....	22	21	...	1	263	1.485	5.6	20	126	6.3	50	413	8.3
De 20 a 29.....	32	32	...	...	625	4.596	7.4	41	268	6.5	26	138	5.3
De 30 a 49.....	57	36	8	13	613	3.218	5.2	4	28	7.0	40	285	7.1
De 50 a 99.....	8	8	...	...	1.491	9.902	6.6	125	855	6.8	16	65	4.1
De 100 a 174.....	68	64	4	...	1.396	12.606	9.0	161	1.715	10.7	50	3	0.1
De 175 a 249.....	69	19	50	...	764	6.519	8.5	...	...	...	108	...	...
De 250 a 499.....	63	41	22	...	1.709	11.992	7.0	3	10	3.3	...	...	...
De 500 a 999.....	200	135	65	...	2.953	29.405	10.0	51	3	0.1	...	...	...
De 1.000 a 1.499..	180	125	15	40	1.896	19.363	10.2	...	...	...	18	98	5.4
De 1.500 a 3.499..	62	5	32	25	1.401	10.907	7.8	25	250	10.0	...	...	...
De 3.500 y más....	1.200	750	450	...	34	36	1.1	205	1.362	6.6	...	...	...
HEREDIA													
Total.....	961	717	189	55	11.705	89.654	7.7	207	1.382	6.7	338	2.339	6.9
Manzanas:													
De 1 a 4.....	198	182	13	3	1.776	11.870	6.7	33	220	6.7	85	609	7.2
De 5 a 9.....	47	40	6	1	1.611	11.746	7.3	17	170	10.0	69	516	7.5
De 10 a 14.....	52	27	9	16	1.162	8.104	7.0	32	280	8.8	34	147	4.3
De 15 a 19.....	15	5	5	5	860	6.538	7.6	4	20	5.0	29	149	5.1
De 20 a 29.....	294	284	4	6	1.032	8.617	8.3	65	406	6.2	69	467	6.8
De 30 a 49.....	79	58	21	...	1.358	10.403	7.7	6	10	1.6	25	205	8.2
De 50 a 99.....	78	53	18	7	1.795	16.181	9.0	1	...	...	12	112	9.3
De 100 a 174.....	90	18	66	6	1.073	8.915	8.3	25	...	...	15	134	8.9
De 175 a 249.....	6	...	6	...	697	4.545	6.5	1	...	...	...	...	...
De 250 a 499.....	22	...	11	11	236	2.496	10.6	...	...	...	...	...	...
De 500 a 999.....	50	50	...	...	105	239	2.3	...	...	...	...	...	...
De 1.000 a 1.499..	...	...	...	...	...	...	...	...	...	...	...	...	...
De 1.500 a 3.499..	30	...	30	...	...	...	...	23	276	12.0	...	...	...
De 3.500 y más....	...	...	...	...	...	...	...	...	...	...	...	...	...
GUANACASTE													
Total.....	399	87	20	292	1.286	4.768	3.7	294	1.203	4.1	529	1.686	3.2
Manzanas:													
De 1 a 4.....	4	2	...	2	18	64	3.6	7	22	3.1	16	22	1.4
De 5 a 9.....	4	2	...	2	21	97	4.6	13	34	2.6	7	40	5.7
De 10 a 14.....	9	8	1	...	49	175	3.6	8	13	1.6	17	23	1.4
De 15 a 19.....	4	4	...	...	33	116	3.5	8	21	2.6	13	14	1.1
De 20 a 29.....	41	20	13	8	94	294	3.1	30	108	3.6	54	92	1.7
De 30 a 49.....	270	9	...	261	139	466	3.4	54	217	4.0	85	214	2.5
De 50 a 99.....	31	16	3	12	340	1.390	4.1	98	445	4.5	129	450	3.5
De 100 a 174.....	13	10	3	...	140	495	3.5	53	267	5.0	45	120	2.7
De 175 a 249.....	10	10	...	...	80	305	3.8	7	55	7.9	35	41	1.2
De 250 a 499.....	7	4	...	3	216	524	2.4	10	21	2.1	100	547	5.5
De 500 a 999.....	2	2	...	..	90	401	4.5	6	...	...	28	123	4.4
De 1.000 a 1.499..	...	...	...	...	1	2	2.0	...	...	...	...	...	...
De 1.500 a 3.499..	4	...	...	4	53	380	7.2	...	...	...	...	...	...
De 3.500 y más....	...	...	...	...	12	59	4.9	...	...	...	...	...	...

Este documento es propiedad de la Biblioteca del INEC

Cuadro 24. CAFE Y PLANTAS EN ALMACIGO: EXTENSION Y PRODUCCION DE LAS FINCAS INFORMANTES, POR VARIEDAD, SEGUN LA EXTENSION DE LAS EXPLOTACIONES, POR PROVINCIAS: 1950 - Cont.

Provincia y tamaño de la finca	Plantas en almácigo (miles)				Arábigo			Híbrido			Otras Variedades		
	Total	Arábigo	Híbrido	Otras variedades	Extensión (manzanas)	Producción (fanegas) Número	Producción (fanegas) Promd. manz.	Extensión (manzanas)	Producción (fanegas) Número	Producción (fanegas) Promd. manz.	Extensión (manzanas)	Producción (fanegas) Número	Producción (fanegas) Promd. manz.
PUNTARENAS													
Total.....	130	85	27	18	552	1.739	3.2	7	27	3.9	226	699	3.1
Manzanas:													
De 1 a 4.....	...	...	...	...	9	23	2.6	...	...	...	8	9	1.1
De 5 a 9.....	2	1	...	1	15	50	3.3	...	...	...	12	27	2.3
De 10 a 14.....	2	2	...	...	19	58	3.1	...	...	...	21	48	2.3
De 15 a 19.....	4	1	...	3	25	95	3.8	1	2	2.0	7	17	2.4
De 20 a 29.....	11	11	...	...	61	201	3.3	2	14	7.0	27	73	2.7
De 30 a 49.....	46	40	1	5	118	322	2.7	3	11	3.7	46	140	3.0
De 50 a 99.....	33	24	1	8	148	465	3.1	...	...	...	76	297	3.9
De 100 a 174.....	3	3	...	...	89	280	3.1	...	...	...	13	32	2.5
De 175 a 249.....	4	3	...	1	22	70	3.2	1	...	...	8	7	0.9
De 250 a 499.....	...	...	...	...	30	74	2.5	...	...	...	5	24	4.8
De 500 a 999.....	...	...	...	...	7	37	5.3	...	...	...	2	13	6.5
De 1.000 a 1.499..	...	...	...	...	2	13	2.5	...	...	...	...	...	...
De 1.500 a 3.499..	25	...	25	...	3	3	1.0	...	...	...	...	...	...
De 3.500 y más....	...	...	...	...	4	48	12.0	...	...	...	1	12	12.0
LIMON													
Total.....	56	56	...	...	72	152	2.1	3	...	...	42	76	1.8
Manzanas:													
De 1 a 4.....	...	...	...	...	11	21	1.9	...	...	...	6	9	1.5
De 5 a 9.....	1	1	...	...	16	20	1.3	1	...	...	13	14	1.1
De 10 a 14.....	3	3	...	...	11	39	3.5	2	...	...	8	14	1.7
De 15 a 19.....	50	50	...	...	5	6	1.2	...	...	...	6	17	2.8
De 20 a 29.....	2	2	...	...	7	34	4.9	...	...	...	5	11	2.5
De 30 a 49.....	...	...	...	...	13	14	1.1	...	...	...	3	10	3.3
De 50 a 99.....	...	...	...	...	7	9	1.3	...	...	...	1	1	1.0
De 100 a 174.....	...	...	...	...	2	9	4.5	...	...	...	...	...	...
De 175 a 249.....	...	...	...	...	...	...	...	...	...	...	...	...	...
De 250 a 499.....	...	...	...	...	...	...	...	...	...	...	...	...	...
De 500 a 999.....	...	...	...	...	...	...	...	...	...	...	...	...	...
De 1.000 a 1.499..	...	...	...	...	...	...	...	...	...	...	...	...	...
De 1.500 a 3.499..	...	...	...	...	...	...	...	...	...	...	...	...	...
De 3.500 y más....	...	...	...	...	...	...	...	...	...	...	...	...	...

BIBLIOTECA
DE LA
DIRECCION GENERAL DE ESTADISTICA Y CENSOS

Este documento es propiedad de la Biblioteca del INEC

Cuadro 25. CAFE: NUMERO, EXTENSION Y PRODUCCION DE LAS FINCAS INFORMANTES, POR PROVINCIAS Y CANTONES: 1950

Provincia y cantón	Fincas informantes				
	Número	Distribución porcentual	Extensión (manzanas)	Producción (fanegas)	
				Número	Promd. mazna.
COSTA RICA					
Total.....	15.222	100.0	69.836	445.837	6.4
Provincias:					
San José.....	6.336	41.6	24.920	147.439	5.9
Alajuela.....	3.431	22.5	13.183	65.794	5.0
Cartago.....	1.766	11.6	16.472	128.879	7.8
Heredia.....	2.143	14.1	12.250	93.375	7.6
Guanacaste.....	890	5.9	2.109	7.657	3.6
Puntarenas.....	539	3.5	785	2.465	3.1
Limón.....	117	0.8	117	228	1.9
SAN JOSE					
Total.....	6.336	100.0	24.920	147.439	5.9
Cantón Central.....	207	3.3	3.250	35.326	10.9
Escazú.....	255	4.0	797	4.202	5.3
Desamparados.....	829	13.1	3.886	18.482	4.8
Puriscal.....	637	10.0	846	2.482	2.9
Tarrazú.....	489	7.7	1.716	6.787	4.0
Aserrí.....	670	10.6	4.632	21.666	4.7
Mora.....	354	5.6	511	1.684	3.3
Goicoechea.....	137	2.2	955	7.049	7.1
Santa Ana.....	189	3.0	576	2.611	4.5
Alajuelita.....	168	2.6	1.121	4.358	3.9
Coronado.....	90	1.4	261	1.705	6.5
Acosta.....	797	12.6	1.454	5.202	3.6
Tibás.....	93	1.5	651	7.748	11.9
Moravia.....	131	2.1	746	8.004	10.7
Montes de Oca.....	111	1.7	1.037	6.915	6.7
Turrubares.....	40	0.6	42	65	1.5
Dota.....	145	2.3	351	1.529	4.4
Curridabat.....	107	1.7	1.118	8.398	7.5
Pérez Zeledón.....	887	14.0	970	3.226	3.3
ALAJUELA					
Total.....	3.431	100.0	13.183	65.794	5.0
Cantón Central.....	661	19.3	3.171	15.828	5.0
San Ramón.....	634	18.5	1.430	5.421	3.8
Grecia.....	459	13.4	1.657	9.244	5.6
San Mateo.....	28	0.8	32	99	3.1
Atenas.....	272	7.9	440	2.122	4.8
Naranjo.....	480	14.0	3.309	15.197	4.6
Palmares.....	376	10.9	1.490	6.894	4.6
Poás.....	176	5.1	533	3.099	5.8
Orotina.....	...	...	...	...	...
San Carlos.....	184	5.4	209	463	2.2
Alfaro Ruiz.....	8	0.2	11	30	2.7
Valverde Vega.....	153	4.5	901	7.397	8.2

Provincia y cantón	Fincas informantes				
	Número	Distribución porcentual	Extensión (manzanas)	Producción (fanegas)	
				Número	Promd. mazna.
CARTAGO					
Total.....	1.766	100.0	16.472	128.879	7.8
Cantón Central.....	467	26.4	2.029	10.959	5.4
Paraíso.....	297	16.8	2.275	19.526	8.6
La Unión.....	154	8.7	3.024	21.900	7.2
Jiménez.....	102	5.8	2.076	18.056	8.7
Turrialba.....	584	33.1	6.088	49.915	8.2
Alvarado.....	31	1.8	175	1.563	8.9
Oreamuno.....	5	0.3	10	49	4.9
El Guarco.....	126	7.1	795	6.911	8.7
HEREDIA					
Total.....	2.143	100.0	12.250	93.375	7.6
Cantón Central.....	344	16.1	3.136	29.112	9.3
Barba.....	247	11.5	1.700	9.779	5.8
Santo Domingo.....	515	24.0	2.561	20.749	8.1
Santa Bárbara.....	309	14.4	1.055	5.552	5.3
San Rafael.....	310	14.5	1.664	11.856	7.1
San Isidro.....	184	8.6	1.147	8.720	7.6
Belén.....	81	3.8	515	4.010	7.8
Flores.....	153	7.1	472	3.597	7.6
GUANACASTE					
Total.....	890	100.0	2.109	7.657	3.6
Cantón Central.....	78	8.7	231	540	2.3
Nicoya.....	332	37.3	602	1.840	3.1
Santa Cruz.....	9	1.0	13	14	1.1
Bagaces.....	66	7.4	78	206	2.6
Carrillo.....	...	...	...	...	...
Cañas.....	14	1.6	27	124	4.6
Abangares.....	135	15.2	366	1.481	4.6
Tilarán.....	256	28.8	792	3.452	4.4
PUNTARENAS					
Total.....	539	100.0	785	2.465	3.1
Cantón Central.....	118	21.9	212	663	3.1
Esparta.....	40	7.4	85	257	3.0
Buenos Aires.....	179	33.2	217	721	3.3
Montes de Oro.....	150	27.8	214	744	3.5
Osa.....	9	1.7	7	1	0.1
Aguirre.....	6	1.1	6	1	0.1
Golfito.....	37	6.9	44	78	1.8
LIMON					
Total.....	117	100.0	117	228	1.9
Cantón Central.....	60	51.3	68	131	1.9
Pococí.....	32	27.3	25	75	3.0
Siquirres.....	25	21.4	24	22	0.9

Este documento es propiedad de la Biblioteca del INEC

Cuadro 26. CAFE: FINCAS INFORMANTES, POR CLASE DE SOMBRA USADA, SEGUN LA EXTENSION DE LAS EXPLOTACIONES POR PROVINCIAS: 1950

Provincia y tamaño de la finca	Fincas informantes											
	Total		Poró	Madero negro	Cuajiniquil	Guabo	Aguacatillo	Cedro	Jaul	Plátano	Guineo	Varios
	Número	Distribución porctl.										
COSTA RICA												
Total.....	15.222	100.0	545	152	2.288	7.108	66	6	1	1.133	1.538	2.385
Manzanas:												
De 1 a 4.....	4.937	32.4	192	49	1.044	2.318	10	1	...	293	494	536
De 5 a 9.....	2.957	19.4	108	39	478	1.451	14	2	1	194	301	369
De 10 a 14.....	1.610	10.6	50	20	232	757	11	...	...	129	168	243
De 15 a 19.....	934	6.1	34	11	137	469	2	1	...	60	85	135
De 20 a 29.....	1.225	8.0	37	9	128	582	7	...	...	86	137	239
De 30 a 49.....	1.354	8.9	37	6	124	597	7	...	...	147	160	276
De 50 a 99.....	1.258	8.3	32	12	81	545	9	1	...	132	117	329
De 100 a 174.....	516	3.4	22	3	36	209	5	1	...	65	39	136
De 175 a 249.....	182	1.2	9	2	16	76	1	...	...	15	21	42
De 250 a 499.....	132	0.9	8	...	7	62	...	...	...	7	13	35
De 500 a 999.....	63	0.4	8	1	2	24	...	...	...	3	2	23
De 1.000 a 1.499..	24	0.2	5	...	...	12	...	...	...	1	1	5
De 1.500 a 3.499..	24	0.2	3	...	3	6	...	...	...	1	...	11
De 3.500 y más....	6	...	...	...	...	...	...	...	...	...	...	6
SAN JOSE												
Total.....	6.336	100.0	199	22	1.476	2.214	34	1	1	532	886	971
Manzanas:												
De 1 a 4.....	2.116	33.4	62	3	692	645	3	...	...	141	267	303
De 5 a 9.....	1.277	20.2	45	2	307	440	10	1	1	86	184	201
De 10 a 14.....	676	10.7	23	5	148	216	7	...	...	64	98	115
De 15 a 19.....	421	6.6	16	1	88	164	1	...	...	25	53	73
De 20 a 29.....	517	8.2	14	1	78	204	4	...	...	52	80	84
De 30 a 49.....	573	9.0	13	4	80	222	3	...	...	73	97	81
De 50 a 99.....	442	6.9	11	5	47	190	4	...	...	56	59	70
De 100 a 174.....	191	3.0	9	1	23	78	2	...	...	26	25	27
De 175 a 249.....	62	1.0	1	...	7	30	...	...	...	5	14	5
De 250 a 499.....	39	0.6	2	...	3	14	...	...	...	2	9	9
De 500 a 999.....	12	0.2	...	...	2	7	...	...	...	1	...	2
De 1.000 a 1.499..	6	0.1	21	...	...	4	...	...	...	...	...	...
De 1.500 a 3.499..	4	0.1	1	...	1	...	...	...	...	1	...	1
De 3.500 y más....	...	...	...	...	...	...	...	...	...	...	...	...
ALAJUELA												
Total.....	3.431	100.0	24	52	264	2.249	9	4	...	307	221	301
Manzanas:												
De 1 a 4.....	988	28.8	6	11	74	657	3	1	...	94	75	67
De 5 a 9.....	776	22.6	5	16	63	518	...	1	...	67	48	58
De 10 a 14.....	466	13.6	3	9	32	309	2	...	...	39	26	46
De 15 a 19.....	254	7.4	2	4	25	172	1	1	...	17	17	15
De 20 a 29.....	274	8.0	1	3	23	179	2	...	...	16	18	32
De 30 a 49.....	268	7.8	...	2	21	171	...	...	...	25	13	36
De 50 a 99.....	228	6.6	3	4	13	138	...	1	...	28	17	24
De 100 a 174.....	96	2.8	1	2	6	49	...	...	...	18	4	16
De 175 a 249.....	40	1.2	1	...	4	24	1	...	...	2	3	5
De 250 a 499.....	25	0.7	1	...	3	18	...	...	...	1	...	2
De 500 a 999.....	13	0.4	1	1	...	11	...	...	...	...	...	...
De 1.000 a 1.499..	1	...	...	...	...	1	...	...	...	...	...	...
De 1.500 a 3.499..	2	0.1	...	...	...	2	...	...	...	...	...	...
De 3.500 y más....	...	...	...	...	...	...	...	...	...	...	...	...

Este documento es propiedad de la Biblioteca del INEC

Cuadro 26. CAFE: FINCAS INFORMANTES, POR CLASE DE SOMBRA USADA, SEGUN LA EXTENSION DE LAS EXPLOTACIONES POR PROVINCIAS: 1950 - Cont.

Provincia y tamaño de la finca	Fincas informantes											
	Total		Poró	Madero negro	Cuajiniquil	Guabo	Aguacatillo	Cedro	Jaul	Plátano	Guineo	Varios
	Número	Distribución porctl.										
CARTAGO												
Total.....	1.766	100.0	138	1	156	950	5	...	...	90	191	235
Manzanas:												
De 1 a 4.....	596	33.7	31	...	62	338	3	...	...	25	64	73
De 5 a 9.....	380	21.5	22	...	33	209	2	...	...	24	42	48
De 10 a 14.....	170	9.6	8	...	17	96	...	...	...	10	18	21
De 15 a 19.....	88	5.0	6	...	6	54	...	...	...	6	10	6
De 20 a 29.....	133	7.5	12	1	9	77	...	...	...	5	14	15
De 30 a 49.....	120	6.8	15	...	11	61	...	...	...	3	20	10
De 50 a 99.....	118	6.7	13	...	10	56	...	...	...	5	17	17
De 100 a 174.....	61	3.5	8	...	3	23	...	...	...	7	3	17
De 175 a 249.....	29	1.7	6	...	2	10	...	...	...	3	1	7
De 250 a 499.....	28	1.6	5	...	1	17	...	...	...	...	...	5
De 500 a 999.....	19	1.1	7	...	...	2	...	...	...	1	1	8
De 1.000 a 1.499..	14	0.8	3	...	...	6	...	...	...	1	1	3
De 1.500 a 3.499..	8	0.4	2	...	2	1	...	...	...	...	...	3
De 3.500 y más....	2	0.1	...	...	...	...	...	...	...	...	...	2
HEREDIA												
Total.....	2.143	100.0	180	74	389	1.182	1	...	...	38	134	145
Manzanas:												
De 1 a 4.....	1.163	54.3	93	35	215	648	1	...	...	23	84	64
De 5 a 9.....	433	20.2	36	21	75	241	...	...	...	8	21	31
De 10 a 14.....	190	8.9	16	6	35	99	...	...	...	1	20	13
De 15 a 19.....	93	4.3	10	6	18	49	...	...	...	1	1	8
De 20 a 29.....	103	4.8	10	4	18	52	...	...	...	...	5	14
De 30 a 49.....	76	3.6	9	...	12	46	...	...	...	3	...	6
De 50 a 99.....	56	2.6	4	2	9	33	...	...	...	2	3	3
De 100 a 174.....	18	0.8	2	...	4	8	...	...	...	...	...	4
De 175 a 249.....	7	0.3	...	...	3	2	...	...	...	...	...	2
De 250 a 499.....	1	0.1	...	...	...	1	...	...	...	...	...	...
De 500 a 999.....	2	0.1	...	...	...	2	...	...	...	...	...	...
De 1.000 a 1.499..	...	...	...	...	...	...	...	...	...	...	...	...
De 1.500 a 3.499..	1	...	...	...	...	1	...	...	...	...	...	...
De 3.500 y más....	...	...	...	...	...	...	...	...	...	...	...	...
GUANACASTE												
Total.....	890	100.0	...	2	1	294	8	1	...	55	67	462
Manzanas:												
De 1 a 4.....	41	4.6	...	...	1	15	...	...	...	3	3	19
De 5 a 9.....	40	4.5	...	...	...	19	1	...	...	4	2	14
De 10 a 14.....	53	6.0	...	...	...	16	2	...	...	5	3	27
De 15 a 19.....	43	4.8	...	...	...	14	...	...	...	6	3	20
De 20 a 29.....	121	13.6	...	...	...	52	...	...	...	3	15	51
De 30 a 49.....	179	20.1	...	...	...	62	3	...	...	11	14	89
De 50 a 99.....	257	28.9	...	1	...	79	...	...	...	15	14	148
De 100 a 174.....	83	9.3	...	...	...	23	2	1	...	6	6	45
De 175 a 249.....	28	3.2	...	1	...	6	...	...	...	...	2	19
De 250 a 499.....	26	2.9	...	...	...	7	...	...	...	2	4	13
De 500 a 999.....	10	1.1	...	...	...	...	...	...	...	...	1	9
De 1.000 a 1.499..	1	0.1	...	...	...	...	...	...	...	...	...	1
De 1.500 a 3.499..	6	0.7	...	...	...	1	...	...	...	...	...	5
De 3.500 y más....	2	0.2	...	...	...	...	...	...	...	...	...	2

Este documento es propiedad de la Biblioteca del INEC

Cuadro 26. CAFE: FINCAS INFORMANTES, POR CLASE DE SOMBRA USADA, SEGUN LA EXTENSION DE LAS EXPLOTACIONES POR PROVINCIAS: 1950 - Cont.

Provincia y tamaño de la finca	Fincas informantes											
	Total		Poró	Madero negro	Cuajiniquil	Guabo	Aguacatillo	Cedro	Jaul	Platáno	Guineo	Varios
	Número	Distribución porctl.										
PUNTARENAS												
Total.....	539	100.0	4	1	2	161	9	...	...	105	32	225
Manzanas:												
De 1 a 4.....	16	3.0	...	...	...	2	...	...	...	5	1	8
De 5 a 9.....	27	5.0	...	...	...	6	1	...	...	3	4	13
De 10 a 14.....	29	5.4	...	...	...	6	...	...	...	10	1	12
De 15 a 19.....	25	4.6	...	...	...	10	...	...	...	5	1	9
De 20 a 29.....	64	11.9	...	...	...	14	1	...	...	9	5	35
De 30 a 49.....	122	22.6	...	...	...	34	1	...	...	32	12	43
De 50 a 99.....	148	27.4	1	...	2	48	5	...	...	25	6	6
De 100 a 174.....	65	12.1	2	...	...	28	1	...	...	8	1	25
De 175 a 249.....	16	3.0	1	1	...	4	...	...	...	5	1	4
De 250 a 499.....	13	2.4	...	...	...	5	...	...	...	2	...	6
De 500 a 999.....	7	1.3	...	...	...	2	...	...	...	1	...	4
De 1.000 a 1.499..	2	0.4	...	...	...	1	...	...	...	...	...	1
De 1.500 a 3.499..	3	0.5	...	...	...	1	...	...	...	...	...	2
De 3.500 y más....	2	0.4	...	...	...	...	...	...	...	...	...	2
LIMON												
Total.....	117	100.0	...	...	...	58	...	...	...	6	7	46
Manzanas:												
De 1 a 4.....	17	14.5	...	...	...	13	...	...	...	2	...	2
De 5 a 9.....	24	20.5	...	...	...	18	...	...	...	2	...	4
De 10 a 14.....	26	22.2	...	...	...	15	...	...	...	...	2	9
De 15 a 19.....	10	8.6	...	...	...	6	...	...	...	...	...	4
De 20 a 29.....	13	11.1	...	...	...	4	...	...	...	1	...	8
De 30 a 49.....	16	13.7	...	...	...	1	...	...	...	...	4	11
De 50 a 99.....	9	7.7	...	...	...	1	...	...	...	1	1	6
De 100 a 174.....	2	1.7	...	...	...	...	...	...	...	...	...	2
De 175 a 249.....	...	...	...	...	...	...	...	...	...	...	...	...
De 250 a 499.....	...	...	...	...	...	...	...	...	...	...	...	...
De 500 a 999.....	...	...	...	...	...	...	...	...	...	...	...	...
De 1.000 a 1.499..	...	...	...	...	...	...	...	...	...	...	...	...
De 1.500 a 3.499..	...	...	...	...	...	...	...	...	...	...	...	...
De 3.500 y más....	...	...	...	...	...	...	...	...	...	...	...	...

Este documento es propiedad de la Biblioteca del INEC

Cuadro 27. CAFE: FINCAS INFORMANTES CON ABONO Y SIN ABONO, SEGUN LA EXTENSION DE LAS EXPLOTACIONES POR PROVINCIAS: 1950

Provincia y tamaño de la finca	Fincas informantes: Con abono: Número	Con abono: Distribución porctl.	Sin abono: Número	Sin abono: Distribución porctl.	Desconocido
COSTA RICA					
Total.....	1.611	100.0	8.025	100.0	5.586
Manzanas:					
De 1 a 4.....	541	33.6	2.649	33.0	1.747
De 5 a 9.....	331	20.5	1.633	20.4	993
De 10 a 14.....	156	9.7	873	10.9	581
De 15 a 19.....	94	5.8	516	6.4	324
De 20 a 29.....	116	7.2	643	8.0	466
De 30 a 49.....	112	7.0	695	8.7	547
De 50 a 99.....	127	7.9	581	7.2	550
De 100 a 174.....	57	3.5	242	3.0	217
De 175 a 249.....	26	1.6	83	1.0	73
De 250 a 499.....	23	1.4	59	0.8	50
De 500 a 999.....	19	1.2	29	0.4	15
De 1.000 a 1.499..	5	0.3	10	0.1	9
De 1.500 a 3.499..	3	0.2	10	0.1	11
De 3.500 y más....	1	0.1	2	...	3
SAN JOSE					
Total.....	575	100.0	3.248	100.0	2.513
Manzanas:					
De 1 a 4.....	221	38.4	1.022	31.5	873
De 5 a 9.....	115	20.0	668	20.5	494
De 10 a 14.....	54	9.4	344	10.6	278
De 15 a 19.....	29	5.0	226	7.0	166
De 20 a 29.....	44	7.7	270	8.3	203
De 30 a 49.....	35	6.1	325	10.0	213
De 50 a 99.....	42	7.3	231	7.1	169
De 100 a 174.....	15	2.6	104	3.2	72
De 175 a 249.....	6	1.0	32	1.0	24
De 250 a 499.....	6	1.0	17	0.5	16
De 500 a 999.....	5	0.9	6	0.2	1
De 1.000 a 1.499..	2	0.4	...	...	4
De 1.500 a 3.499..	1	0.2	3	0.1	...
De 3.500 y más....	...	...	...	...	...
ALAJUELA					
Total.....	365	100.0	1.889	100.0	1.177
Manzanas:					
De 1 a 4.....	92	25.2	513	27.2	383
De 5 a 9.....	83	22.8	452	23.9	241
De 10 a 14.....	35	9.6	280	14.8	151
De 15 a 19.....	23	6.3	153	8.1	78
De 20 a 29.....	30	8.2	156	8.2	88
De 30 a 49.....	34	9.3	138	7.3	96
De 50 a 99.....	33	9.0	113	6.0	82
De 100 a 174.....	16	4.4	47	2.5	33
De 175 a 249.....	9	2.5	18	1.0	13
De 250 a 499.....	7	1.9	10	0.5	8
De 500 a 999.....	2	0.5	7	0.4	4
De 1.000 a 1.499..	1	0.3	...	...	...
De 1.500 a 3.499..	...	...	2	0.1	...
De 3.500 y más....	...	...	...	...	...

Provincia y tamaño de la finca	Fincas informantes: Con abono: Número	Con abono: Distribución porctl.	Sin abono: Número	Sin abono: Distribución porctl.	Desconocido
CARTAGO					
Total.....	203	100.0	1.065	100.0	498
Manzanas:					
De 1 a 4.....	49	24.1	368	34.6	179
De 5 a 9.....	30	14.9	239	22.4	111
De 10 a 14.....	14	6.9	105	9.9	51
De 15 a 19.....	9	4.4	61	5.7	18
De 20 a 29.....	15	7.4	91	8.5	27
De 30 a 49.....	18	8.9	70	6.6	32
De 50 a 99.....	24	11.8	55	5.2	39
De 100 a 174.....	14	6.9	28	2.6	19
De 175 a 249.....	8	3.9	13	1.2	8
De 250 a 499.....	7	3.4	19	1.8	2
De 500 a 999.....	10	4.9	6	0.5	3
De 1.000 a 1.499..	2	1.0	8	0.8	4
De 1.500 a 3.499..	2	1.0	2	0.2	4
De 3.500 y más....	1	0.5	...	...	1
HEREDIA					
Total.....	459	100.0	1.263	100.0	421
Manzanas:					
De 1 a 4.....	178	38.8	718	56.9	267
De 5 a 9.....	103	22.4	253	20.0	77
De 10 a 14.....	53	11.6	112	8.9	25
De 15 a 19.....	32	7.0	51	4.0	10
De 20 a 29.....	27	5.9	53	4.2	23
De 30 a 49.....	24	5.2	45	3.6	7
De 50 a 99.....	24	5.2	23	1.8	9
De 100 a 174.....	12	2.6	5	0.4	1
De 175 a 249.....	3	0.7	3	0.2	1
De 250 a 499.....	1	0.2	...	...	...
De 500 a 999.....	2	0.4	...	...	...
De 1.000 a 1.499..	...	...	...	...	...
De 1.500 a 3.499..	...	...	...	...	1
De 3.500 y más....	...	...	...	...	...
GUANACASTE					
Total.....	8	100.0	353	100.0	529
Manzanas:					
De 1 a 4.....	1	12.5	21	5.9	19
De 5 a 9.....	...	...	13	3.7	27
De 10 a 14.....	...	...	22	6.3	31
De 15 a 19.....	1	12.5	14	4.0	28
De 20 a 29.....	...	...	46	13.0	75
De 30 a 49.....	...	...	70	19.8	109
De 50 a 99.....	4	50.0	102	28.9	151
De 100 a 174.....	...	...	34	9.6	49
De 175 a 249.....	...	...	11	3.1	17
De 250 a 499.....	2	25.0	11	3.1	13
De 500 a 999.....	...	...	5	1.4	5
De 1.000 a 1.499..	...	...	1	0.3	...
De 1.500 a 3.499..	...	...	1	0.3	5
De 3.500 y más....	...	...	2	0.6	...

Este documento es propiedad de la Biblioteca del INEC

Cuadro 27. CAFE: FINCAS INFORMANTES CON ABONO Y SIN ABONO, SEGUN LA EXTENSION DE LAS EXPLOTACIONES POR PROVINCIAS: 1950 - Cont.

Provincia y tamaño de la finca	Fincas informantes				Desconocido
	Con abono		Sin abono		
	Número	Distribución porctl.	Número	Distribución porctl.	
PUNTARENAS					
Total.....	1	100.0	199	100.0	339
Manzanas:					
De 1 a 4.....	...	...	7	3.5	9
De 5 a 9.....	...	...	8	4.0	19
De 10 a 14.....	...	...	9	4.5	20
De 15 a 19.....	...	...	11	5.5	14
De 20 a 29.....	...	...	26	13.1	38
De 30 a 49.....	1	100.0	42	21.1	79
De 50 a 99.....	...	...	56	28.2	92
De 100 a 174.....	...	...	24	12.1	41
De 175 a 249.....	...	...	6	3.0	10
De 250 a 499.....	...	...	2	1.0	11
De 500 a 999.....	...	...	5	2.5	2
De 1.000 a 1.499..	...	...	1	0.5	1
De 1.500 a 3.499..	...	...	2	1.0	1
De 3.500 y más....	...	...	...	...	2

Provincia y tamaño de la finca	Fincas informantes				Desconocido
	Con abono		Sin abono		
	Número	Distribución porctl.	Número	Distribución porctl.	
LIMON					
Total.....	...	...	8	100.0	109
Manzanas:					
De 1 a 4.....	...	...	...	...	17
De 5 a 9.....	...	...	...	...	24
De 10 a 14.....	...	...	1	12.5	25
De 15 a 19.....	...	...	...	...	10
De 20 a 29.....	...	...	1	12.5	12
De 30 a 49.....	...	...	5	62.5	11
De 50 a 99.....	...	...	1	12.5	8
De 100 a 174.....	...	...	...	...	2
De 175 a 249.....	...	...	...	...	...
De 250 a 499.....	...	...	...	...	...
De 500 a 999.....	...	...	...	...	...
De 1.000 a 1.499..	...	...	...	...	...
De 1.500 a 3.499..	...	...	...	...	...
De 3.500 y más....	...	...	...	...	...

Este documento es propiedad de la Biblioteca del INEC

Cuadro 28. CAFE: FINCAS INFORMANTES DE CAFETALES CON ABONO Y SIN ABONO, POR PROVINCIAS Y CANTONES: 1950

Provincia y cantón	Fincas informantes				Desconocido
	Con abono		Sin abono		
	Número	Porctj. todas fincas	Número	Porctj. todas fincas	
COSTA RICA					
Total.....	1.611	16.7	8.025	83.3	5.586
Provincias:					
San José.....	575	15.0	3.248	85.0	2.513
Alajuela.....	365	16.2	1.889	83.8	1.177
Cartago.....	203	16.0	1.065	84.0	498
Heredia.....	459	26.7	1.263	73.3	421
Guanacaste.....	8	2.2	353	97.8	529
Puntarenas.....	1	0.5	199	99.5	339
Limón.....	...	...	8	100.0	109
SAN JOSE					
Total.....	575	15.0	3.248	85.0	2.513
Cantón Central.....	61	41.5	86	58.5	60
Escazú.....	12	10.6	101	89.4	142
Desamparados.....	86	17.4	407	82.6	336
Puriscal.....	25	7.9	293	92.1	319
Tarrazú.....	10	4.9	193	95.1	286
Aserrí.....	33	8.1	375	91.9	262
Mora.....	39	22.2	137	77.8	178
Goicoechea.....	55	46.6	63	53.4	19
Santa Ana.....	20	19.0	85	81.0	84
Alajuelita.....	12	13.8	75	86.2	81
Coronado.....	35	59.3	24	40.7	31
Acosta.....	37	7.1	486	92.9	274
Tibás.....	29	37.7	48	62.3	16
Moravia.....	39	41.9	54	58.1	38
Montes de Oca.....	24	35.8	43	64.2	44
Turrubares.....	...	...	2	100.0	38
Dota.....	8	7.3	102	92.7	35
Curridabat.....	44	47.8	48	52.2	15
Pérez Zeledón.....	6	0.9	626	99.1	255
ALAJUELA					
Total.....	365	16.2	1.889	83.8	1.177
Cantón Central.....	125	29.1	304	70.9	232
San Ramón.....	32	6.8	436	93.2	166
Grecia.....	50	20.3	196	79.7	213
San Mateo.....	...	...	12	100.0	16
Atenas.....	17	11.0	138	89.0	117
Naranjo.....	64	16.0	337	84.0	79
Palmares.....	32	12.5	223	87.5	121
Poás.....	21	20.4	82	79.6	73
Orotina.....	...	...	...	...	...
San Carlos.....	6	12.2	43	87.8	135
Alfaro Ruiz.....	2	33.3	4	66.7	2
Valverde Vega.....	16	12.3	114	87.7	23
CARTAGO					
Total.....	203	16.0	1.065	84.0	498
Cantón Central.....	58	15.3	322	84.7	87
Paraíso.....	23	11.3	181	88.7	93
La Unión.....	56	44.4	70	55.6	28
Jiménez.....	11	19.3	46	80.7	45
Turrialba.....	33	8.4	358	91.6	193
Alvarado.....	1	7.7	12	92.3	18
Oreamuno.....	...	...	2	100.0	3
El Guarco.....	21	22.1	74	77.9	31
HEREDIA					
Total.....	459	26.7	1.263	73.3	421
Cantón Central.....	99	33.0	201	67.0	44
Barba.....	74	33.6	146	66.4	27
Santo Domingo.....	122	30.3	281	69.7	112
Santa Bárbara.....	47	18.4	208	81.6	54
San Rafael.....	67	30.5	153	69.5	90
San Isidro.....	20	13.5	128	86.5	36
Belén.....	9	17.3	43	82.7	29
Flores.....	21	16.9	103	83.1	29
GUANACASTE					
Total.....	8	2.2	353	97.8	529
Cantón Central.....	4	10.3	35	89.7	39
Nicoya.....	...	...	153	100.0	179
Santa Cruz.....	...	...	1	100.0	8
Bagaces.....	...	...	54	100.0	12
Carrillo.....	...	...	...	...	...
Cañas.....	...	...	2	100.0	12
Abangares.....	...	...	28	100.0	107
Tilarán.....	4	4.8	80	95.2	172
PUNTARENAS					
Total.....	1	0.5	199	99.5	339
Cantón Central.....	1	1.6	60	98.4	57
Esparta.....	...	...	9	100.0	31
Buenos Aires.....	...	...	75	100.0	104
Montes de Oro.....	...	...	38	100.0	112
Osa.....	...	...	...	...	9
Aguirre.....	...	...	3	100.0	3
Golfito.....	...	...	14	100.0	23
LIMON					
Total.....	...	...	8	100.0	109
Cantón Central.....	...	...	...	...	60
Pococí.....	...	...	...	...	32
Siquirres.....	...	...	8	100.0	17

Este documento es propiedad de la Biblioteca del INEC

Cuadro 29. CAFE: NUMERO DE FINCAS Y SUPERFICIE SEMBRADA DE CAFE, SEGUN LA EXTENSION DE LAS EXPLOTACIONES, POR PROVINCIAS: 1950

Provincia y tamaño de la finca	Todas las fincas informantes	Fincas con superficie, en manzanas, sembradas de café									
		Nada	Menos de 1 a 4	De 5 a 9	De 10 a 14	De 15 a 19	De 20 a 29	De 30 a 49	De 50 a 99	De 100 a 499	De 500 y más
COSTA RICA											
Total.....	43.086	27.864	12.713	1.408	419	193	155	129	126	75	4
Manzanas:											
De 1 a 4.....	12.004	7.067	4.937	...	...	...	...	...	...	...	...
De 5 a 9.....	6.972	4.015	2.482	475	...	...	...	...	...	...	...
De 10 a 14.....	4.263	2.653	1.214	283	113	...	...	...	...	...	...
De 15 a 19.....	2.309	1.375	655	162	80	37	...	...	...	...	...
De 20 a 29.....	3.897	2.672	882	169	72	62	40	...	...	...	...
De 30 a 49.....	5.107	3.753	1.041	133	55	39	45	41	...	...	...
De 50 a 99.....	4.703	3.445	930	104	51	25	32	53	63	...	...
De 100 a 174.....	1.895	1.379	349	51	20	16	15	14	32	19	...
De 175 a 249.....	725	543	114	16	10	5	8	8	11	10	...
De 250 a 499.....	638	506	71	10	6	6	9	7	6	17	...
De 500 a 999.....	328	265	21	4	6	1	2	4	7	16	2
De 1.000 a 1.499..	90	66	7	1	1	1	1	2	3	7	1
De 1.500 a 3.499..	106	82	7	...	4	1	3	...	4	4	1
De 3.500 y más....	49	43	3	...	1	...	...	...	...	2	...
SAN JOSE											
Total.....	10.989	4.653	5.470	494	144	77	46	34	45	25	1
Manzanas:											
De 1 a 4.....	3.864	1.748	2.116	...	...	...	...	...	...	...	...
De 5 a 9.....	2.067	790	1.091	186	...	...	...	...	...	...	...
De 10 a 14.....	1.109	433	553	88	35	...	...	...	...	...	...
De 15 a 19.....	646	225	318	58	32	13	...	...	...	...	...
De 20 a 29.....	835	318	400	53	26	23	15	...	...	...	...
De 30 a 49.....	1.051	478	458	51	21	15	14	14	...	...	...
De 50 a 99.....	833	391	323	35	18	13	8	16	29	...	...
De 100 a 174.....	347	156	137	15	5	5	7	2	11	9	...
De 175 a 249.....	116	54	42	5	5	4	...	...	4	2	...
De 250 a 499.....	69	30	25	2	...	2	1	2	...	7	...
De 500 a 999.....	35	23	4	1	1	1	1	...	1	2	1
De 1.000 a 1.499..	8	2	2	...	...	1	...	...	...	3	...
De 1.500 a 3.499..	7	3	1	...	1	...	...	...	...	2	...
De 3.500 y más....	2	2	...	...	...	...	...	...	...	...	...
ALAJUELA											
Total.....	10.377	6.946	2.844	370	83	40	39	21	23	11	...
Manzanas:											
De 1 a 4.....	2.923	1.935	988	...	...	...	...	...	...	...	...
De 5 a 9.....	1.805	1.029	697	79	...	...	...	...	...	...	...
De 10 a 14.....	1.068	602	364	92	10	...	...	...	...	...	...
De 15 a 19.....	630	376	174	62	15	3	...	...	...	...	...
De 20 a 29.....	917	643	185	54	23	10	2	...	...	...	...
De 30 a 49.....	1.128	860	181	42	13	17	12	3	...	...	...
De 50 a 99.....	1.063	835	153	25	13	4	15	10	8	...	...
De 100 a 174.....	420	324	53	13	6	6	4	5	7	2	...
De 175 a 249.....	170	130	28	2	1	...	4	...	3	2	...
De 250 a 499.....	144	119	16	...	1	...	1	2	2	3	...
De 500 a 999.....	66	53	5	...	1	...	1	1	1	4	...
De 1.000 a 1.499..	20	19	...	1	...	...	...	...	...	...	...
De 1.500 a 3.499..	20	18	...	...	...	...	...	...	2	...	...
De 3.500 y más....	3	3	...	...	...	...	...	...	...	...	...

Este documento es propiedad de la Biblioteca del INEC

Cuadro 29. CAFE: NUMERO DE FINCAS Y SUPERFICIE SEMBRADA DE CAFE, SEGUN LA EXTENSION DE LAS EXPLOTACIONES, POR PROVINCIAS: 1950 - Cont.

Provincia y tamaño de la finca	Todas las fincas informantes	Fincas con superficie, en manzanas, sembradas de café									
		Nada	Menos de 1 a 4	De 5 a 9	De 10 a 14	De 15 a 19	De 20 a 29	De 30 a 49	De 50 a 99	De 100 a 499	De 500 y más
CARTAGO											
Total.....	3.701	1.935	1.376	179	65	22	25	32	36	28	3
Manzanas:											
De 1 a 4.....	1.359	763	596	...	...	...	...	...	...	...	...
De 5 a 9.....	694	314	330	50	...	...	...	...	...	...	...
De 10 a 14.....	336	166	125	30	15	...	...	...	...	...	...
De 15 a 19.....	180	92	64	17	6	1	...	...	...	...	...
De 20 a 29.....	259	126	82	29	9	8	5	...	...	...	...
De 30 a 49.....	297	177	80	19	13	2	3	3	...	...	...
De 50 a 99.....	261	143	58	19	9	4	4	14	10	...	...
De 100 a 174.....	139	78	21	11	5	3	4	4	10	3	...
De 175 a 249.....	54	25	10	1	3	1	2	7	2	3	...
De 250 a 499.....	55	27	6	3	2	2	5	1	4	5	...
De 500 a 999.....	31	12	2	...	1	...	...	1	5	9	1
De 1.000 a 1.499..	20	6	2	...	1	...	1	2	3	4	1
De 1.500 a 3.499..	13	5	...	...	1	1	1	...	2	2	1
De 3.500 y más....	3	1	...	...	...	...	...	...	...	2	...
HEREDIA											
Total.....	2.803	660	1.570	308	105	50	40	38	22	10	...
Manzanas:											
De 1 a 4.....	1.420	257	1.163	...	...	...	...	...	...	...	...
De 5 a 9.....	505	72	273	160	...	...	...	...	...	...	...
De 10 a 14.....	226	36	65	73	52	...	...	...	...	...	...
De 15 a 19.....	115	22	21	25	27	20	...	...	...	...	...
De 20 a 29.....	164	61	23	28	13	21	18	...	...	...	...
De 30 a 49.....	146	70	13	14	8	4	16	21	...	...	...
De 50 a 99.....	126	70	9	5	5	3	5	13	16	...	...
De 100 a 174.....	48	30	2	2	...	2	...	3	4	5	...
De 175 a 249.....	24	17	1	...	...	...	...	1	2	3	...
De 250 a 499.....	13	12	...	...	...	...	...	...	...	1	...
De 500 a 999.....	14	12	...	1	...	...	...	...	...	1	...
De 1.000 a 1.499..	1	1	...	...	...	...	...	...	...	...	...
De 1.500 a 3.499..	1	...	...	...	...	...	1	...	...	...	...
De 3.500 y más....	...	...	...	...	...	...	...	...	...	...	...
GUANACASTE											
Total.....	7.804	6.914	813	44	20	3	5	4	...	1	...
Manzanas:											
De 1 a 4.....	1.297	1.256	41	...	...	...	...	...	...	...	...
De 5 a 9.....	947	907	40	...	...	...	...	...	...	...	...
De 10 a 14.....	691	638	53	...	...	...	...	...	...	...	...
De 15 a 19.....	387	344	43	...	...	...	...	...	...	...	...
De 20 a 29.....	857	736	117	3	1	...	...	...	...	...	...
De 30 a 49.....	1.208	1.029	174	5	...	...	...	...	...	...	...
De 50 a 99.....	1.375	1.118	233	17	6	1	...	...	...	...	...
De 100 a 174.....	532	449	71	8	4	...	...	...	...	...	...
De 175 a 249.....	199	171	20	5	1	...	2	...	...	...	...
De 250 a 499.....	168	142	13	4	2	2	2	2	...	1	...
De 500 a 999.....	74	64	3	2	3	...	...	2	...	...	...
De 1.000 a 1.499..	12	11	1	...	...	...	...	...	...	...	...
De 1.500 a 3.499..	35	29	3	...	2	...	1	...	...	...	...
De 3.500 y más....	22	20	1	...	1	...	...	...	...	...	...

Este documento es propiedad de la Biblioteca del INEC

Cuadro 29. CAFE: NUMERO DE FINCAS Y SUPERFICIE SEMBRADA DE CAFE, SEGUN LA EXTENSION DE LAS EXPLOTACIONES, POR PROVINCIAS: 1950 - Cont.

Provincia y tamaño de la finca	Todas las fincas informantes	Fincas con superficie, en manzanas, sembradas de café									
		Nada	Menos de 1 a 4	De 5 a 9	De 10 a 14	De 15 a 19	De 20 a 29	De 30 a 49	De 50 a 99	De 100 a 499	De 500 y más
PUNTARENAS											
Total.....	4.926	4.387	523	13	2	1	...	...	...	...	...
Manzanas:											
De 1 a 4.....	578	562	16	...	...	...	...	...	...	...	...
De 5 a 9.....	447	420	27	...	...	...	...	...	...	...	...
De 10 a 14.....	359	330	28	...	1	...	...	...	...	...	...
De 15 a 19.....	244	219	25	...	...	...	...	...	...	...	...
De 20 a 29.....	576	512	62	2	...	...	...	...	...	...	...
De 30 a 49.....	1.049	927	119	2	...	1	...	...	...	...	...
De 50 a 99.....	903	755	145	3	...	...	...	...	...	...	...
De 100 a 174.....	363	298	63	2	...	...	...	...	...	...	...
De 175 a 249.....	134	118	13	3	...	...	...	...	...	...	...
De 250 a 499.....	156	143	11	1	1	...	...	...	...	...	...
De 500 a 999.....	76	69	7	...	...	...	...	...	...	...	...
De 1.000 a 1.499..	20	18	2	...	...	...	...	...	...	...	...
De 1.500 a 3.499..	12	9	3	...	...	...	...	...	...	...	...
De 3.500 y más....	9	7	2	...	...	...	...	...	...	...	...
LIMON											
Total.....	2.486	2.369	117	...	...	...	...	...	...	...	...
Manzanas:											
De 1 a 4.....	563	546	17	...	...	...	...	...	...	...	...
De 5 a 9.....	507	483	24	...	...	...	...	...	...	...	...
De 10 a 14.....	474	448	26	...	...	...	...	...	...	...	...
De 15 a 19.....	107	97	10	...	...	...	...	...	...	...	...
De 20 a 29.....	289	276	13	...	...	...	...	...	...	...	...
De 30 a 49.....	228	212	16	...	...	...	...	...	...	...	...
De 50 a 99.....	142	133	9	...	...	...	...	...	...	...	...
De 100 a 174.....	46	44	2	...	...	...	...	...	...	...	...
De 175 a 249.....	28	28	...	...	...	...	...	...	...	...	...
De 250 a 499.....	33	33	...	...	...	...	...	...	...	...	...
De 500 a 999.....	32	32	...	...	...	...	...	...	...	...	...
De 1.000 a 1.499..	9	9	...	...	...	...	...	...	...	...	...
De 1.500 a 3.499..	18	18	...	...	...	...	...	...	...	...	...
De 3.500 y más....	10	10	...	...	...	...	...	...	...	...	...

Este documento es propiedad de la Biblioteca del INEC

Cuadro 30. CAÑA DE AZUCAR: FINCAS INFORMANTES, SEGUN LA EDAD DE LAS PLANTACIONES, SUPERFICIE CULTIVADA Y PRODUCCION, POR PROVINCIAS Y CANTONES: 1950

Provincia y cantón	Fincas informantes		Superficie (manzanas)		Producción (toneladas)	
	Número	Porcentaje de todas las fincas	Menor de 1 año	De 1 año y más	Número	Promedio manzana cortada
COSTA RICA						
Total.....	11.024	25.6	3.243	25.171	627.568	24.9
Provincias:						
San José.....	3.918	35.7	716	4.618	74.549	16.1
Alajuela.....	3.545	34.2	1.329	10.568	274.983	26.0
Cartago.....	594	16.0	560	5.669	200.955	35.4
Heredia.....	692	24.7	86	1.413	25.647	18.2
Guanacaste.....	1.085	13.9	267	1.605	28.006	17.4
Puntarenas.....	982	19.9	230	1.054	17.300	16.4
Limón.....	208	8.4	55	244	6.128	25.1
SAN JOSE						
Total.....	3.918	35.7	716	4.618	74.549	16.1
Cantón Central.....	29	11.6	3	44	358	8.1
Escazú.....	137	37.8	37	135	2.035	15.1
Desamparados.....	264	27.2	55	273	2.836	10.4
Puriscal.....	706	39.3	78	912	11.266	12.4
Tarrazú.....	213	33.6	62	222	5.113	23.0
Aserrí.....	174	22.3	30	215	3.212	14.9
Mora.....	348	44.2	15	519	7.812	15.1
Goicoechea.....	20	10.4	2	18	270	15.0
Santa Ana.....	136	32.8	20	351	5.801	16.5
Alajuelita.....	39	22.9	8	71	678	9.5
Coronado.....	60	18.5	15	54	750	13.9
Acosta.....	720	60.1	119	732	12.974	17.7
Tibás.....	3	3.0	1	2	6	3.0
Moravia.....	24	12.4	7	23	354	15.4
Montes de Oca.....	6	4.8	1	5	46	9.2
Turrubares.....	181	37.1	67	177	2.698	15.2
Dota.....	87	34.5	10	99	969	9.8
Curridabat.....	12	10.4	...	6	79	13.2
Pérez Zeledón.....	759	41.3	186	760	17.292	22.8
ALAJUELA						
Total.....	3.545	34.2	1.329	10.568	274.983	26.0
Cantón Central.....	738	42.8	290	2.202	55.956	25.4
San Ramón.....	613	37.9	130	905	21.794	24.1
Grecia.....	700	37.2	496	3.835	118.224	30.8
San Mateo.....	55	17.5	13	52	857	16.5
Atenas.....	276	33.0	12	307	4.177	13.6
Naranjo.....	238	36.0	71	486	9.785	20.1
Palmares.....	97	19.6	1	90	942	10.5
Poás.....	282	84.9	150	1.276	27.290	21.4
Orotina.....	31	12.2	12	81	808	10.0
San Carlos.....	293	20.0	115	831	24.838	29.9
Alfaro Ruiz.....	54	10.0	5	63	633	10.0
Valverde Vega.....	168	66.7	34	440	9.679	22.0

Este documento es propiedad de la Biblioteca del INEC

Cuadro 30. CAÑA DE AZUCAR: FINCAS INFORMANTES, SEGUN LA EDAD DE LAS PLANTACIONES, SUPERFICIE CULTIVADA Y PRODUCCION, POR PROVINCIAS Y CANTONES: 1950 - Cont.

Provincia y cantón	Fincas informantes		Superficie (manzanas)		Producción (toneladas)	
	Número	Porcentaje de todas las fincas	Menor de 1 año	De 1 año y más	Número	Promedio manzana cortada
CARTAGO						
Total.....	594	16.0	560	5.669	200.955	35.4
Cantón Central.....	108	12.2	23	185	4.372	23.6
Paraíso.....	72	15.4	179	801	25.469	31.8
La Unión.....	5	2.6	3	2	16	8.0
Jiménez.....	47	22.0	62	1.756	52.489	29.9
Turrialba.....	300	28.1	220	2.673	105.543	39.5
Alvarado.....	43	13.3	59	239	12.861	53.8
Oreamuno.....	6	2.5	5	4	40	10.0
El Guarco.....	13	4.2	9	9	165	18.3
HEREDIA						
Total.....	692	24.7	86	1.413	25.647	18.2
Cantón Central.....	50	9.0	10	45	843	18.7
Barba.....	102	31.2	16	220	3.137	14.3
Santo Domingo.....	62	11.4	1	35	456	13.0
Santa Bárbara.....	254	61.7	45	906	18.271	20.2
San Rafael.....	31	7.9	1	30	278	9.3
San Isidro.....	56	24.6	3	37	585	15.8
Belén.....	54	31.2	3	57	780	13.7
Flores.....	83	47.4	7	83	1.297	15.6
GUANACASTE						
Total.....	1.085	13.9	267	1.605	28.006	17.4
Cantón Central.....	42	6.2	15	59	879	14.9
Nicoya.....	392	13.0	76	578	7.997	13.8
Santa Cruz.....	35	3.3	11	48	803	16.7
Bagaces.....	114	26.3	16	96	1.201	12.5
Carrillo.....	17	2.5	1	21	469	22.3
Cañas.....	52	14.0	11	58	1.124	19.4
Abangares.....	238	32.4	27	342	5.512	16.1
Tilarán.....	195	23.7	110	403	10.021	24.9
PUNTARENAS						
Total.....	982	19.9	230	1.054	17.300	16.4
Cantón Central.....	355	22.0	53	346	5.771	16.7
Esparta.....	107	20.9	15	85	876	10.3
Buenos Aires.....	183	18.1	58	226	3.596	15.9
Montes de Oro.....	194	39.5	32	224	4.290	19.2
Osa.....	30	8.8	5	17	231	13.6
Aguirre.....	52	10.9	24	64	1.729	27.0
Golfito.....	61	12.7	43	92	807	8.8
LIMON						
Total.....	208	8.4	55	244	6.128	25.1
Cantón Central.....	20	1.8	16	10	166	16.6
Pococí.....	161	15.1	27	222	5.838	26.3
Siquirres.....	27	8.3	12	12	124	10.3

Este documento es propiedad de la Biblioteca del INEC

Cuadro 31. CAÑA DE AZUCAR: NUMERO DE FINCAS, SEGUN EXTENSION SEMBRADA Y COSECHADA DE CAÑA Y LA EXTENSION DE LAS EXPLOTACIONES, POR PROVINCIAS Y CANTONES: 1950

Provincia y tamaño de la finca	Todas las fincas informantes	Fincas con superficie, en manzanas, sembrada y cosechada de caña									
		Nada	Menos de 1 a 4	De 5 a 9	De 10 a 14	De 15 a 19	De 20 a 29	De 30 a 49	De 50 a 99	De 100 a 499	De 500 y más
COSTA RICA											
Total.....	43.086	32.062	10.177	490	130	58	59	61	24	25	...
Manzanas:											
De 1 a 4.....	12.004	9.962	2.042	...	...	...	...	...	...	...	...
De 5 a 9.....	6.972	5.160	1.772	40	...	...	...	...	...	...	...
De 10 a 14.....	4.263	3.024	1.167	65	7	...	...	...	...	...	...
De 15 a 19.....	2.309	1.539	716	47	7	...	...	...	...	...	...
De 20 a 29.....	3.897	2.698	1.100	72	18	8	1	...	...	...	...
De 30 a 49.....	5.107	3.652	1.305	82	34	17	10	7	...	...	...
De 50 a 99.....	4.703	3.335	1.217	77	23	11	22	17	1	...	...
De 100 a 174.....	1.895	1.304	495	41	15	7	10	15	5	3	...
De 175 a 249.....	725	502	164	25	5	3	9	8	8	1	...
De 250 a 499.....	638	465	122	20	11	6	2	6	3	3	...
De 500 a 999.....	328	250	47	7	4	2	3	3	5	7	...
De 1.000 a 1.499..	90	53	16	6	2	2	...	4	1	6	...
De 1.500 a 3.499..	106	77	13	7	1	1	1	...	1	5	...
De 3.500 y más....	49	41	1	1	3	1	1	1	...	...	...
SAN JOSE											
Total.....	10.989	7.071	3.807	86	11	4	4	4	1	1	...
Manzanas:											
De 1 a 4.....	3.864	3.183	681	...	...	...	...	...	...	...	...
De 5 a 9.....	2.067	1.367	698	2	...	...	...	...	...	...	...
De 10 a 14.....	1.109	603	501	4	1	...	...	...	...	...	...
De 15 a 19.....	646	322	320	4	...	...	...	...	...	...	...
De 20 a 29.....	835	389	439	6	1	...	...	...	...	...	...
De 30 a 49.....	1.051	508	516	22	3	1	1	...	...	...	...
De 50 a 99.....	833	424	388	17	2	2	...	...	...	...	...
De 100 a 174.....	347	165	168	12	2	...	...	...	...	...	...
De 175 a 249.....	116	51	54	9	...	1	1	...	...	...	...
De 250 a 499.....	69	32	27	5	2	...	1	2	...	...	...
De 500 a 999.....	35	18	11	3	...	...	...	1	1	1	...
De 1.000 a 1.499..	8	3	2	2	...	...	...	1	...	...	...
De 1.500 a 3.499..	7	4	2	...	...	...	1	...	...	...	...
De 3.500 y más....	2	2	...	...	...	...	...	...	...	...	...
ALAJUELA											
Total.....	10.377	6.832	3.086	250	80	36	42	31	11	9	...
Manzanas:											
De 1 a 4.....	2.923	2.027	896	...	...	...	...	...	...	...	...
De 5 a 9.....	1.805	1.103	672	30	...	...	...	...	...	...	...
De 10 a 14.....	1.068	621	387	54	6	...	...	...	...	...	...
De 15 a 19.....	630	362	228	33	7	...	...	...	...	...	...
De 20 a 29.....	917	569	281	43	16	7	1	...	...	...	...
De 30 a 49.....	1.128	794	249	34	25	10	9	7	...	...	...
De 50 a 99.....	1.063	773	218	24	12	8	16	12	...	...	...
De 100 a 174.....	420	291	81	14	6	6	7	8	5	2	...
De 175 a 249.....	170	119	31	6	2	...	8	1	2	1	...
De 250 a 499.....	144	98	27	7	3	3	...	2	2	2	...
De 500 a 999.....	66	48	9	1	2	1	1	...	2	2	...
De 1.000 a 1.499..	20	12	4	2	1	...	...	...	...	1	...
De 1.500 a 3.499..	20	13	3	2	...	1	...	...	...	1	...
De 3.500 y más....	3	2	...	...	...	...	...	1	...	...	...

Este documento es propiedad de la Biblioteca del INEC

Cuadro 31. CAÑA DE AZUCAR: NUMERO DE FINCAS, SEGUN EXTENSION SEMBRADA Y COSECHADA DE CAÑA Y LA EXTENSION DE LAS EXPLOTACIONES, POR PROVINCIAS Y CANTONES: 1950 - Cont.

Provincia y tamaño de la finca	Todas las fincas informantes	Fincas con superficie, en manzanas, sembrada y cosechada de caña									
		Nada	Menos de 1 a 4	De 5 a 9	De 10 a 14	De 15 a 19	De 20 a 29	De 30 a 49	De 50 a 99	De 100 a 499	De 500 y más
CARTAGO											
Total.....	3.701	3.107	467	47	14	9	10	24	9	14	...
Manzanas:											
De 1 a 4.....	1.359	1.274	85	...	...	...	...	...	...	...	...
De 5 a 9.....	694	572	122	...	...	...	...	...	...	...	...
De 10 a 14.....	336	272	63	1	...	...	...	...	...	...	...
De 15 a 19.....	180	146	31	3	...	...	...	...	...	...	...
De 20 a 29.....	259	211	38	9	...	1	...	...	...	...	...
De 30 a 49.....	297	238	47	11	...	1	...	...	...	...	...
De 50 a 99.....	261	199	37	8	6	...	5	5	1	...	...
De 100 a 174.....	139	97	24	6	2	1	2	6	...	1	...
De 175 a 249.....	54	30	8	3	1	2	...	6	4	...	...
De 250 a 499.....	55	36	7	3	3	1	1	2	1	1	...
De 500 a 999.....	31	17	4	1	...	...	2	2	2	3	...
De 1.000 a 1.499..	20	7	1	1	...	2	...	3	1	5	...
De 1.500 a 3.499..	13	7	...	1	1	...	...	...	...	4	...
De 3.500 y más....	3	1	...	...	1	1	...	...	...	...	...
HEREDIA											
Total.....	2.803	2.111	639	37	4	5	2	2	2	1	...
Manzanas:											
De 1 a 4.....	1.420	1.121	299	...	...	...	...	...	...	...	...
De 5 a 9.....	505	348	149	8	...	...	...	...	...	...	...
De 10 a 14.....	226	165	56	5	...	...	...	...	...	...	...
De 15 a 19.....	115	76	33	6	...	...	...	...	...	...	...
De 20 a 29.....	164	112	45	7	...	...	...	...	...	...	...
De 30 a 49.....	146	107	26	4	4	5	...	...	...	...	...
De 50 a 99.....	126	100	20	5	...	...	1	...	...	...	...
De 100 a 174.....	48	39	6	1	...	...	1	1	...	...	...
De 175 a 249.....	24	18	2	1	...	...	...	1	2	...	...
De 250 a 499.....	13	12	1	...	...	...	...	...	...	...	...
De 500 a 999.....	14	12	1	...	...	...	...	...	...	1	...
De 1.000 a 1.499..	1	1	...	...	...	...	...	...	...	...	...
De 1.500 a 3.499..	1	...	1	...	...	...	...	...	...	...	...
De 3.500 y más....	...	...	...	...	...	...	...	...	...	...	...
GUANACASTE											
Total.....	7.804	6.719	1.029	40	12	3	...	...	1	...	...
Manzanas:											
De 1 a 4.....	1.297	1.264	33	...	...	...	...	...	...	...	...
De 5 a 9.....	947	884	63	...	...	...	...	...	...	...	...
De 10 a 14.....	691	638	53	...	...	...	...	...	...	...	...
De 15 a 19.....	387	340	46	1	...	...	...	...	...	...	...
De 20 a 29.....	857	720	135	2	...	...	...	...	...	...	...
De 30 a 49.....	1.208	986	216	5	1	...	...	...	...	...	...
De 50 a 99.....	1.375	1.069	289	14	2	1	...	...	...	...	...
De 100 a 174.....	532	402	120	7	3	...	...	...	...	...	...
De 175 a 249.....	199	164	31	4	...	...	...	...	...	...	...
De 250 a 499.....	168	134	26	4	2	2	...	...	...	...	...
De 500 a 999.....	74	61	10	1	2	...	...	...	...	...	...
De 1.000 a 1.499..	12	9	2	...	1	...	...	...	...	...	...
De 1.500 a 3.499..	35	27	5	2	...	...	...	...	1	...	...
De 3.500 y más....	22	21	...	...	1	...	...	...	...	...	...

Este documento es propiedad de la Biblioteca del INEC

Cuadro 31. CAÑA DE AZUCAR: NUMERO DE FINCAS, SEGUN EXTENSION SEMBRADA Y COSECHADA DE CAÑA Y LA EXTENSION DE LAS EXPLOTACIONES, POR PROVINCIAS Y CANTONES: 1950 - Cont.

Provincia y tamaño de la finca	Todas las fincas informantes	Fincas con superficie, en manzanas, sembrada y cosechada de caña									
		Nada	Menos de 1 a 4	De 5 a 9	De 10 a 14	De 15 a 19	De 20 a 29	De 30 a 49	De 50 a 99	De 100 a 499	De 500 y más
PUNTARENAS											
Total.....	4.926	3.944	954	20	7	1	...	...	...	...	...
Manzanas:											
De 1 a 4.....	578	540	38	...	...	...	...	...	...	...	...
De 5 a 9.....	447	399	48	...	...	...	...	...	...	...	...
De 10 a 14.....	359	307	52	...	...	...	...	...	...	...	...
De 15 a 19.....	244	198	46	...	...	...	...	...	...	...	...
De 20 a 29.....	576	457	117	2	...	...	...	...	...	...	...
De 30 a 49.....	1.049	822	222	5	...	...	...	...	...	...	...
De 50 a 99.....	903	646	250	6	1	...	...	...	...	...	...
De 100 a 174.....	363	268	92	1	2	...	...	...	...	...	...
De 175 a 249.....	134	94	37	1	2	...	...	...	...	...	...
De 250 a 499.....	156	121	33	1	1	...	...	...	...	...	...
De 500 a 999.....	76	64	10	1	...	1	...	...	...	...	...
De 1.000 a 1.499..	20	13	6	1	...	...	...	...	...	...	...
De 1.500 a 3.499..	12	9	2	1	...	...	...	...	...	...	...
De 3.500 y más....	9	6	1	1	1	...	...	...	...	...	...
LIMON											
Total.....	2.486	2.278	195	10	2	...	1	...	...	...	...
Manzanas:											
De 1 a 4.....	563	553	10	...	...	...	...	...	...	...	...
De 5 a 9.....	507	487	20	...	...	...	...	...	...	...	...
De 10 a 14.....	474	418	55	1	...	...	...	...	...	...	...
De 15 a 19.....	107	95	12	...	...	...	...	...	...	...	...
De 20 a 29.....	289	240	45	3	1	...	...	...	...	...	...
De 30 a 49.....	228	197	29	1	1	...	...	...	...	...	...
De 50 a 99.....	142	124	15	3	...	...	...	...	...	...	...
De 100 a 174.....	46	42	4	...	...	...	...	...	...	...	...
De 175 a 249.....	28	26	1	1	...	...	...	...	...	...	...
De 250 a 499.....	33	32	1	...	...	...	...	...	...	...	...
De 500 a 999.....	32	30	2	...	...	...	...	...	...	...	...
De 1.000 a 1.499..	9	8	1	...	...	...	...	...	...	...	...
De 1.500 a 3.499..	18	17	...	1	...	...	...	...	...	...	...
De 3.500 y más....	10	9	...	...	...	...	1	...	...	...	...

Este documento es propiedad de la Biblioteca del INEC

Cuadro 32. CACAO: FINCAS INFORMANTES CON NUMERO DE PLANTAS EN PRODUCCION Y NO EN PRODUCCION, SEGUN LA EXTENSION DE LAS EXPLOTACIONES, POR PROVINCIAS: 1950

Provincia y tamaño de la finca	Fincas informantes	Número de plantas		Producción quintales
		En producción	No en producción	
COSTA RICA				
Total.....	1.847	10.155.648	1.835.893	107.949
Manzanas:				
De 1 a 4.....	289	226.431	105.084	3.892
De 5 a 9.....	337	475.357	133.423	6.908
De 10 a 14.....	262	532.803	121.973	5.434
De 15 a 19.....	90	165.815	15.905	2.489
De 20 a 29.....	217	420.024	128.217	4.341
De 30 a 49.....	277	534.222	144.548	5.434
De 50 a 99.....	207	675.511	226.890	6.946
De 100 a 174.....	67	335.296	105.683	3.574
De 175 a 249.....	29	321.300	28.860	3.255
De 250 a 499.....	37	623.549	147.470	7.390
De 500 a 999.....	17	930.050	62.330	9.318
De 1.000 a 1.499..	4	2.260	9.560	22
De 1.500 a 3.499..	9	1.434.430	159.890	14.160
De 3.500 y más....	5	3.478.600	446.060	34.786
SAN JOSE				
Total.....	14	3.543	830	36
Manzanas:				
De 1 a 4.....	3	345	115	3
De 5 a 9.....	3	1.841	...	20
De 10 a 14.....	3	358	345	3
De 15 a 19.....	2	575	345	6
De 20 a 29.....	1	4	...	...
De 30 a 49.....	...	...	...	...
De 50 a 99.....	1	20	25	...
De 100 a 174.....	1	400	...	4
De 175 a 249.....	...	...	...	...
De 250 a 499.....	...	...	...	...
De 500 a 999.....	...	...	...	...
De 1.000 a 1.499..	...	...	...	...
De 1.500 a 3.499..	...	...	...	...
De 3.500 y más....	...	...	...	...
ALAJUELA				
Total.....	594	943.818	324.286	12.100
Manzanas:				
De 1 a 4.....	13	3.660	1.300	48
De 5 a 9.....	41	23.961	5.550	304
De 10 a 14.....	49	41.130	14.280	438
De 15 a 19.....	43	43.300	9.400	1.263
De 20 a 29.....	105	97.180	40.870	1.112
De 30 a 49.....	171	186.800	89.560	1.962
De 50 a 99.....	124	318.637	105.151	3.377
De 100 a 174.....	27	72.500	13.675	845
De 175 a 249.....	8	16.400	9.900	176
De 250 a 499.....	9	108.800	18.600	2.243
De 500 a 999.....	3	30.200	16.000	320
De 1.000 a 1.499..	1	1.250	...	12
De 1.500 a 3.499..	...	...	...	...
De 3.500 y más....	...	...	...	...

Provincia y tamaño de la finca	Fincas informantes	Número de plantas		Producción quintales
		En producción	No en producción	
CARTAGO				
Total.....	12	6.380	920	65
Manzanas:				
De 1 a 4.....	...	...	...	...
De 5 a 9.....	1	230	230	2
De 10 a 14.....	...	...	...	...
De 15 a 19.....	...	...	...	...
De 20 a 29.....	...	...	...	...
De 30 a 49.....	4	1.310	690	13
De 50 a 99.....	1	230	...	2
De 100 a 174.....	3	3.440	...	35
De 175 a 249.....	3	1.170	...	13
De 250 a 499.....	...	...	...	...
De 500 a 999.....	...	...	...	...
De 1.000 a 1.499..	...	...	...	...
De 1.500 a 3.499..	...	...	...	...
De 3.500 y más....	...	...	...	...
HEREDIA				
Total.....	2	2.160	460	22
Manzanas:				
De 1 a 4.....	...	...	...	...
De 5 a 9.....	...	...	...	...
De 10 a 14.....	...	...	...	...
De 15 a 19.....	...	...	...	...
De 20 a 29.....	...	...	...	...
De 30 a 49.....	2	2.160	460	22
De 50 a 99.....	...	...	...	...
De 100 a 174.....	...	...	...	...
De 175 a 249.....	...	...	...	...
De 250 a 499.....	...	...	...	...
De 500 a 999.....	...	...	...	...
De 1.000 a 1.499..	...	...	...	...
De 1.500 a 3.499..	...	...	...	...
De 3.500 y más....	...	...	...	...
GUANACASTE				
Total.....	14	9.070	7.063	92
Manzanas:				
De 1 a 4.....	...	...	...	...
De 5 a 9.....	1	300	...	3
De 10 a 14.....	...	...	...	...
De 15 a 19.....	1	...	20	...
De 20 a 29.....	...	...	...	...
De 30 a 49.....	2	100	18	1
De 50 a 99.....	4	430	905	5
De 100 a 174.....	1	...	1.000	...
De 175 a 249.....	1	...	380	...
De 250 a 499.....	2	350	930	4
De 500 a 999.....	1	7.740	3.780	77
De 1.000 a 1.499..	...	...	...	...
De 1.500 a 3.499..	1	150	30	2
De 3.500 y más....	...	...	...	...

Este documento es propiedad de la Biblioteca del INEC

Cuadro 32. CACAO: FINCAS INFORMANTES CON NUMERO DE PLANTAS EN PRODUCCION Y NO EN PRODUCCION, SEGUN LA EXTENSION DE LAS EXPLOTACIONES, POR PROVINCIAS: 1950 - Cont.

Provincia y tamaño de la finca	Fincas informantes	Número de plantas		Producción quintales
		En producción	No en producción	
PUNTARENAS				
Total.....	75	54.720	107.452	651
Manzanas:				
De 1 a 4.....	5	14.727	37.060	149
De 5 a 9.....	1	300	...	3
De 10 a 14.....	4	550	1.170	105
De 15 a 19.....	2	560	...	6
De 20 a 29.....	7	1.620	512	16
De 30 a 49.....	16	1.515	372	16
De 50 a 99.....	19	1.979	2.940	20
De 100 a 174.....	10	4.275	888	44
De 175 a 249.....	3	500	50	5
De 250 a 499.....	6	25.684	62.400	257
De 500 a 999.....	...	...	...	...
De 1.000 a 1.499..	1	10	...	...
De 1.500 a 3.499..	...	...	...	...
De 3.500 y más....	1	3.000	2.060	30

Provincia y tamaño de la finca	Fincas informantes	Número de plantas		Producción quintales
		En producción	No en producción	
LIMON				
Total.....	1.136	9.135.957	1.394.882	94.983
Manzanas:				
De 1 a 4.....	268	207.699	66.609	3.692
De 5 a 9.....	290	448.725	127.643	6.576
De 10 a 14.....	206	490.765	106.178	4.888
De 15 a 19.....	42	121.380	6.140	1.214
De 20 a 29.....	104	321.220	86.835	3.213
De 30 a 49.....	82	342.337	53.448	3.420
De 50 a 99.....	58	354.215	117.869	3.542
De 100 a 174.....	25	254.681	90.120	2.646
De 175 a 249.....	14	303.230	18.530	3.061
De 250 a 499.....	20	488.715	65.540	4.886
De 500 a 999.....	13	892.110	42.550	8.921
De 1.000 a 1.499..	2	1.000	9.560	10
De 1.500 a 3.499..	8	1.434.280	159.860	14.158
De 3.500 y más....	4	3.475.600	444.000	34.756

Este documento es propiedad de la Biblioteca del INEC

Cuadro 33. PIÑAS Y COCOS: FINCAS INFORMANTES CON NUMERO DE PLANTAS EN PRODUCCION Y NO EN PRODUCCION, SEGUN LA EXTENSION DE LAS EXPLOTACIONES, POR PROVINCIAS 1950

Provincia y tamaño de la finca	Piñas				Cocos			
	Fincas informantes	Número de plantas		Producción (cientos)	Fincas informantes	Número de plantas		Producción (cientos)
		En producción	No en producción			En producción	No en producción	
COSTA RICA								
Total.....	1.114	1.351.680	769.651	14.130	1.173	127.882	128.291	68.890
Manzanas:								
De 1 a 4.....	177	169.985	64.851	1.728	134	12.597	4.274	7.146
De 5 a 9.....	145	244.155	154.847	2.452	126	15.963	11.241	10.475
De 10 a 14.....	99	136.256	61.730	1.366	136	20.147	14.689	12.282
De 15 a 19.....	63	49.508	30.386	502	65	3.145	4.386	1.474
De 20 a 29.....	114	153.703	171.885	1.937	139	10.752	7.320	4.873
De 30 a 49.....	231	217.330	128.048	2.322	217	13.715	15.935	6.481
De 50 a 99.....	167	257.457	104.853	2.580	178	15.233	14.289	6.772
De 100 a 174.....	50	47.163	16.461	480	56	7.056	7.964	3.145
De 175 a 249.....	23	12.725	835	132	32	1.222	10.390	694
De 250 a 499.....	29	33.338	33.245	330	51	18.585	27.272	9.412
De 500 a 999.....	8	6.300	960	63	16	5.724	5.636	2.938
De 1.000 a 1.499..	4	760	550	8	10	2.297	1.730	2.733
De 1.500 a 3.499..	2	21.000	...	210	8	571	120	115
De 3.500 y más....	2	2.000	1.000	20	5	875	3.045	350
SAN JOSE								
Total.....	172	39.846	22.649	396	34	182	410	144
Manzanas:								
De 1 a 4.....	40	8.189	12.017	81	3	25	63	20
De 5 a 9.....	21	3.150	508	31	3	10	25	10
De 10 a 14.....	21	4.570	1.758	45	1	40	...	40
De 15 a 19.....	10	6.308	126	63	4	10	99	10
De 20 a 29.....	22	3.342	2.174	33	3	...	23	...
De 30 a 49.....	29	3.618	1.962	36	9	10	128	8
De 50 a 99.....	16	2.666	3.439	27	4	16	11	16
De 100 a 174.....	4	1.053	15	11	4	55	51	33
De 175 a 249.....	7	2.450	150	24	2	14	...	5
De 250 a 499.....	2	4.500	500	45	...	...	...	...
De 500 a 999.....	...	...	...	...	1	2	10	2
De 1.000 a 1.499..	...	...	...	...	...	...	...	...
De 1.500 a 3.499..	...	...	...	...	...	...	...	...
De 3.500 y más....	...	...	...	...	...	...	...	...
ALAJUELA								
Total.....	419	1.058.885	604.355	11.112	361	4.528	5.214	2.609
Manzanas:								
De 1 a 4.....	87	131.446	36.933	1.317	22	164	281	101
De 5 a 9.....	74	208.277	135.488	2.084	26	185	244	132
De 10 a 14.....	40	124.500	53.121	1.245	29	385	406	164
De 15 a 19.....	22	30.076	23.710	306	25	62	34	52
De 20 a 29.....	34	120.061	159.556	1.601	54	328	254	241
De 30 a 49.....	62	135.659	80.292	1.460	79	380	391	220
De 50 a 99.....	60	236.262	77.195	2.365	76	554	376	313
De 100 a 174.....	16	25.451	15.100	261	13	928	102	661
De 175 a 249.....	6	8.550	400	91	7	42	312	19
De 250 a 499.....	11	14.903	22.200	145	16	205	525	171
De 500 a 999.....	3	2.000	60	20	6	101	59	55
De 1.000 a 1.499..	2	700	300	7	4	244	50	100
De 1.500 a 3.499..	2	21.000	...	210	2	190	...	76
De 3.500 y más....	...	...	...	...	2	760	2.180	304

Este documento es propiedad de la Biblioteca del INEC

Cuadro 33. PIÑAS Y COCOS: FINCAS INFORMANTES CON NUMERO DE PLANTAS EN PRODUCCION Y NO EN PRODUCCION, SEGUN LA EXTENSION DE LAS EXPLOTACIONES, POR PROVINCIAS: 1950 - Cont.

Provincia y tamaño de la finca	Piñas				Cocos			
	Fincas informantes	Número de plantas		Producción (cientos)	Fincas informantes	Número de plantas		Producción (cientos)
		En producción	No en producción			En producción	No en producción	
CARTAGO								
Total.....	45	31.625	12.414	328	1	...	3	...
Manzanas:								
De 1 a 4.....	11	4.885	1.318	49	...	...	...	...
De 5 a 9.....	12	6.320	930	74	1	...	3	...
De 10 a 14.....	4	750	450	8	...	...	...	...
De 15 a 19.....	2	6.000	10	60	...	...	...	...
De 20 a 29.....	2	1.300	...	13	...	...	...	...
De 30 a 49.....	5	510	919	5	...	...	...	...
De 50 a 99.....	2	200	12	2	...	...	...	...
De 100 a 174.....	2	10.100	25	101	...	...	...	...
De 175 a 249.....	...	...	...	...	...	...	...	...
De 250 a 499.....	2	500	8.500	5	...	...	...	...
De 500 a 999.....	...	...	...	...	...	...	...	...
De 1.000 a 1.499..	2	60	250	1	...	...	...	...
De 1.500 a 3.499..	...	...	...	...	...	...	...	...
De 3.500 y más....	1	1.000	...	10	...	...	...	...
HEREDIA								
Total.....	8	12.850	1.142	129	2	...	2	...
Manzanas:								
De 1 a 4.....	5	8.750	1.002	88	2	...	2	...
De 5 a 9.....	...	...	...	...	...	...	...	...
De 10 a 14.....	...	...	...	...	...	...	...	...
De 15 a 19.....	1	...	100	...	...	...	...	...
De 20 a 29.....	1	4.000	...	40	...	...	...	...
De 30 a 49.....	1	100	40	1	...	...	...	...
De 50 a 99.....	...	...	...	...	...	...	...	...
De 100 a 174.....	...	...	...	...	...	...	...	...
De 175 a 249.....	...	...	...	...	...	...	...	...
De 250 a 499.....	...	...	...	...	...	...	...	...
De 500 a 999.....	...	...	...	...	...	...	...	...
De 1.000 a 1.499..	...	...	...	...	...	...	...	...
De 1.500 a 3.499..	...	...	...	...	...	...	...	...
De 3.500 y más....	...	...	...	...	...	...	...	...
GUANACASTE								
Total.....	76	17.907	10.310	181	161	1.159	2.341	738
Manzanas:								
De 1 a 4.....	2	5.030	2	50	13	23	25	20
De 5 a 9.....	7	238	604	2	18	48	22	24
De 10 a 14.....	6	240	364	2	16	87	63	55
De 15 a 19.....	10	1.250	163	13	8	40	233	30
De 20 a 29.....	8	725	889	7	15	103	136	54
De 30 a 49.....	21	5.983	2.037	62	22	159	75	123
De 50 a 99.....	11	2.737	6.084	27	23	194	210	159
De 100 a 174.....	6	354	7	4	15	179	422	87
De 175 a 249.....	2	100	160	1	6	34	12	21
De 250 a 499.....	2	750	...	8	13	102	131	61
De 500 a 999.....	1	500	...	5	4	21	47	9
De 1.000 a 1.499..	...	...	...	...	1	13	...	13
De 1.500 a 3.499..	...	...	...	...	4	41	100	36
De 3.500 y más....	...	...	...	...	3	115	865	46

Este documento es propiedad de la Biblioteca del INEC

Cuadro 33. PIÑAS Y COCOS: FINCAS INFORMANTES CON NUMERO DE PLANTAS EN PRODUCCION Y NO EN PRODUCCION, SEGUN LA EXTENSION DE LAS EXPLOTACIONES, POR PROVINCIAS: 1950 - Cont.

Provincia y tamaño de la finca	Piñas				Cocos			
	Fincas informantes	Número de plantas		Producción (cientos)	Fincas informantes	Número de plantas		Producción (cientos)
		En producción	No en producción			En producción	No en producción	
PUNTARENAS								
Total.....	319	156.621	97.126	1.638	240	15.949	16.380	11.087
Manzanas:								
De 1 a 4.....	28	10.435	12.579	130	26	748	494	696
De 5 a 9.....	20	19.650	16.378	196	20	1.215	556	1.116
De 10 a 14.....	13	2.150	2.067	21	16	1.038	369	729
De 15 a 19.....	15	4.174	3.712	43	10	67	643	43
De 20 a 29.....	25	14.235	7.067	142	21	379	765	190
De 30 a 49.....	103	62.110	36.873	664	59	2.363	4.453	1.399
De 50 a 99.....	71	14.952	14.006	152	46	1.194	1.799	772
De 100 a 174.....	20	9.805	414	99	15	2.570	2.783	1.034
De 175 a 249.....	7	1.625	85	16	10	632	341	347
De 250 a 499.....	12	12.685	2.045	127	10	303	537	149
De 500 a 999.....	4	3.800	900	38	4	3.560	2.520	2.056
De 1.000 a 1.499..	...	...	...	...	3	1.880	1.120	2.556
De 1.500 a 3.499..	...	...	...	...	...	...	...	...
De 3.500 y más....	1	1.000	1.000	10	...	...	...	...
LIMON								
Total.....	75	33.946	21.655	346	374	106.064	103.941	54.312
Manzanas:								
De 1 a 4.....	4	1.250	1.000	13	68	11.637	3.409	6.309
De 5 a 9.....	11	6.520	939	65	58	14.505	10.391	9.193
De 10 a 14.....	15	4.046	3.970	45	74	18.597	13.851	11.294
De 15 a 19.....	3	1.700	2.565	17	18	2.966	3.377	1.339
De 20 a 29.....	22	10.040	2.199	101	46	9.942	6.142	4.388
De 30 a 49.....	10	9.350	5.925	94	48	10.803	10.888	4.731
De 50 a 99.....	7	640	4.117	7	29	13.275	11.893	5.512
De 100 a 174.....	2	400	900	4	9	3.324	4.606	1.330
De 175 a 249.....	1	...	40	...	7	500	9.725	302
De 250 a 499.....	...	...	...	...	12	17.975	26.079	9.031
De 500 a 999.....	...	...	...	...	1	2.040	3.000	816
De 1.000 a 1.499..	...	...	...	...	2	160	560	64
De 1.500 a 3.499..	...	...	...	...	2	340	20	3
De 3.500 y más....	...	...	...	...	...	...	...	...

Este documento es propiedad de la Biblioteca del INEC

Cuadro 34. BANANO Y PLATANO (SEMBRADO SOLO): FINCAS INFORMANTES CON NUMERO DE PLANTAS EN PRODUCCION Y NO EN PRODUCCION, SEGUN EXTENSION DE LAS EXPLOTACIONES, POR PROVINCIAS: 1950

Provincia y tamaño de la finca	Banano				Plátano			
	Fincas informantes	Número de plantas (cepas)		Producción (racimos)	Fincas informantes	Número de plantas (cepas)		Producción (racimos)
		En producción	No en producción			En producción	No en producción	
COSTA RICA								
Total.....	5.864	12.023.013	3.728.464	14.801.435	6.114	2.986.359	1.442.226	3.155.518
Manzanas:								
De 1 a 4.....	513	113.488	89.746	113.573	733	141.056	82.058	143.905
De 5 a 9.....	546	206.529	184.166	206.119	655	184.799	93.795	188.744
De 10 a 14.....	538	270.028	172.897	271.418	566	188.770	95.914	188.993
De 15 a 19.....	274	129.002	93.225	129.902	350	136.701	62.676	137.201
De 20 a 29.....	724	400.391	326.536	400.758	710	238.711	135.040	244.371
De 30 a 49.....	1.145	798.877	580.015	804.564	1.122	480.463	280.323	491.005
De 50 a 99.....	1.172	137.875	788.760	1.146.157	1.097	568.043	305.632	589.877
De 100 a 174.....	454	697.505	336.617	714.969	440	314.563	165.585	317.015
De 175 a 249.....	191	628.782	127.218	630.904	184	141.212	58.720	141.436
De 250 a 499.....	182	3.060.384	580.829	4.426.355	155	179.442	79.709	179.342
De 500 a 999.....	79	3.623.713	421.721	4.820.829	59	113.479	48.789	114.509
De 1.000 a 1.499..	21	182.950	5.280	244.950	16	31.990	10.785	31.990
De 1.500 a 3.499..	19	561.024	17.125	560.524	19	215.260	2.720	335.260
De 3.500 y más....	6	212.465	4.329	330.413	8	51.870	20.480	51.870
SAN JOSE								
Total.....	1.123	328.905	181.178	329.020	634	133.637	82.040	133.876
Manzanas:								
De 1 a 4.....	128	20.144	9.456	20.099	130	16.437	10.641	16.451
De 5 a 9.....	133	24.499	10.095	24.689	102	14.792	6.927	14.817
De 10 a 14.....	111	23.680	13.997	23.680	75	11.791	9.244	11.791
De 15 a 19.....	63	12.538	9.833	12.538	42	7.771	6.831	7.771
De 20 a 29.....	137	28.751	16.801	28.721	54	9.255	5.194	9.255
De 30 a 49.....	224	56.127	32.557	56.127	94	20.215	18.388	20.215
De 50 a 99.....	197	70.641	48.760	70.641	85	20.294	12.913	20.494
De 100 a 174.....	80	31.966	22.784	31.966	28	7.010	4.620	7.010
De 175 a 249.....	30	32.019	14.515	32.019	11	1.738	1.660	1.738
De 250 a 499.....	12	7.150	2.380	7.150	7	4.078	2.422	4.078
De 500 a 999.....	5	19.740	...	19.740	5	19.856	3.200	19.856
De 1.000 a 1.499..	2	1.250	...	1.250	1	400	...	400
De 1.500 a 3.499..	1	400	...	400	...	...	...	...
De 3.500 y más....	...	...	...	...	...	...	...	...
ALAJUELA								
Total.....	1.441	1.287.318	934.584	1.290.466	893	317.166	184.002	318.266
Manzanas:								
De 1 a 4.....	105	17.079	19.189	16.899	136	19.203	9.571	19.703
De 5 a 9.....	101	31.674	31.603	31.674	125	29.881	15.524	29.881
De 10 a 14.....	91	32.097	29.049	31.977	98	26.012	16.220	25.912
De 15 a 19.....	71	33.698	31.016	33.498	54	21.790	6.370	21.790
De 20 a 29.....	164	67.478	89.775	67.178	111	35.745	18.553	35.745
De 30 a 49.....	300	207.257	196.952	209.665	149	51.356	37.111	51.356
De 50 a 99.....	352	365.362	270.227	365.788	118	58.983	27.527	59.683
De 100 a 174.....	128	206.185	150.736	207.199	53	30.434	13.736	30.434
De 175 a 249.....	48	92.366	57.474	91.966	23	14.060	5.540	14.060
De 250 a 499.....	49	93.972	42.583	94.472	19	21.302	8.650	21.302
De 500 a 999.....	20	54.450	740	54.450	4	4.800	25.200	4.800
De 1.000 a 1.499..	6	31.100	1.240	31.100	2	2.400	...	2.400
De 1.500 a 3.499..	6	54.600	14.000	54.600	1	1.200	...	1.200
De 3.500 y más....	...	...	...	...	...	...	...	...

Este documento es propiedad de la Biblioteca del INEC

Cuadro 34. BANANO Y PLATANO (SEMBRADO SOLO): FINCAS INFORMANTES CON NUMERO DE PLANTAS EN PRODUCCION Y NO EN PRODUCCION, SEGUN EXTENSION DE LAS EXPLOTACIONES, POR PROVINCIAS: 1950 - Cont.

Provincia y tamaño de la finca	Banano				Platano			
	Fincas informantes	Número de plantas (cepas)		Producción (racimos)	Fincas informantes	Número de plantas (cepas)		Producción (racimos)
		En producción	No en producción			En producción	No en producción	
CARTAGO								
Total.....	272	280.263	156.631	279.613	286	160.977	81.687	161.077
Manzanas:								
De 1 a 4.....	64	13.282	6.981	13.282	95	16.992	11.671	16.992
De 5 a 9.....	38	9.664	7.304	9.664	45	12.336	7.137	12.536
De 10 a 14.....	23	6.613	5.177	6.863	21	5.268	1.890	5.218
De 15 a 19.....	16	4.057	8.655	4.057	8	3.140	890	3.140
De 20 a 29.....	21	7.260	10.685	7.260	17	5.707	5.267	5.707
De 30 a 49.....	41	22.964	15.447	22.964	26	20.244	4.067	20.194
De 50 a 99.....	33	58.605	30.155	58.605	37	43.215	15.970	43.215
De 100 a 174.....	18	49.510	8.070	48.610	19	20.300	4.630	20.300
De 175 a 249.....	9	57.000	13.400	57.000	7	23.785	3.495	23.785
De 250 a 499.....	6	45.308	45.132	45.308	8	8.490	24.670	8.490
De 500 a 999.....	1	...	3.500	...	2	1.000	2.000	1.000
De 1.000 a 1.499..	1	5.000	...	5.000	1	500	...	500
De 1.500 a 3.499..	1	1.000	2.125	1.000	...	...	...	...
De 3.500 y más....	...	...	...	...	...	...	...	...
HEREDIA								
Total.....	97	903.412	233.960	902.812	29	3.961	2.338	3.961
Manzanas:								
De 1 a 4.....	8	2.141	460	2.141	14	1.135	999	1.135
De 5 a 9.....	9	4.525	3.125	4.525	4	585	325	585
De 10 a 14.....	3	5.720	5.400	5.720	1	100	...	100
De 15 a 19.....	1	450	450	450	1	32	33	32
De 20 a 29.....	21	46.771	52.050	46.771	5	859	181	859
De 30 a 49.....	23	125.535	59.655	124.935	2	100	800	100
De 50 a 99.....	18	169.960	59.290	169.960	1	150	...	150
De 100 a 174.....	4	47.600	29.620	47.600	...	...	...	...
De 175 a 249.....	6	309.200	...	309.200	...	...	...	...
De 250 a 499.....	3	71.510	23.910	71.510	...	...	...	...
De 500 a 999.....	1	120.000	...	120.000	1	1.000	...	1.000
De 1.000 a 1.499..	...	...	...	...	...	...	...	...
De 1.500 a 3.499..	...	...	...	...	...	...	...	...
De 3.500 y más....	...	...	...	...	...	...	...	...
GUANACASTE								
Total.....	739	353.533	168.680	353.609	1.838	972.545	434.248	972.645
Manzanas:								
De 1 a 4.....	28	5.856	5.302	5.856	133	30.959	16.765	30.959
De 5 a 9.....	47	17.939	5.808	17.939	168	52.074	24.606	52.174
De 10 a 14.....	54	15.643	9.177	15.643	146	45.231	22.039	45.231
De 15 a 19.....	33	12.730	4.515	12.730	106	36.451	20.953	36.451
De 20 a 29.....	83	30.423	14.487	30.499	204	67.896	32.976	67.896
De 30 a 49.....	149	62.130	28.139	62.130	318	124.778	67.426	124.778
De 50 a 99.....	200	91.344	51.388	91.344	412	210.228	119.604	210.228
De 100 a 174.....	78	46.385	23.765	46.385	172	102.398	58.354	102.398
De 175 a 249.....	32	15.927	9.915	15.927	74	56.195	20.445	56.195
De 250 a 499.....	16	17.035	5.305	17.035	60	65.078	21.611	65.078
De 500 a 999.....	13	11.650	4.870	11.650	19	23.287	6.269	23.287
De 1.000 a 1.499..	1	...	1.800	...	4	15.640	480	15.640
De 1.500 a 3.499..	2	3.550	400	3.550	17	94.060	2.720	94.060
De 3.500 y más....	3	22.921	3.809	22.921	5	48.270	20.000	48.270

Este documento es propiedad de la Biblioteca del INEC

Cuadro 34. BANANO Y PLATANO (SEMBRADO SOLO): FINCAS INFORMANTES CON NUMERO DE PLANTAS EN PRODUCCION Y NO EN PRODUCCION, SEGUN EXTENSION DE LAS EXPLOTACIONES, POR PROVINCIAS: 1950 - Cont.

Provincia y tamaño de la finca	Banano				Plátano			
	Fincas informantes	Número de plantas (cepas)		Producción (racimos)	Fincas informantes	Número de plantas (cepas)		Producción (racimos)
		En producción	No en producción			En producción	No en producción	
PUNTARENAS								
Total.....	1.182	7.006.845	1.049.066	9.785.898	2.031	1.241.229	546.930	1.406.249
Manzanas:								
De 1 a 4.....	35	8.807	3.423	8.917	146	39.208	15.725	41.543
De 5 a 9.....	41	17.205	39.030	17.205	137	50.407	20.164	51.427
De 10 a 14.....	63	32.082	8.538	33.362	137	60.105	26.691	60.478
De 15 a 19.....	42	20.500	9.605	21.600	117	57.833	23.645	58.333
De 20 a 29.....	147	63.904	32.301	64.125	259	102.264	53.428	107.924
De 30 a 49.....	274	162.539	73.190	165.018	495	242.067	140.640	252.659
De 50 a 99.....	278	195.184	80.161	207.040	420	226.233	121.738	247.167
De 100 a 174.....	127	263.929	55.645	281.379	161	150.031	75.305	152.483
De 175 a 249.....	53	62.510	15.974	65.032	63	43.511	25.688	43.735
De 250 a 499.....	83	2.646.926	382.872	4.012.397	58	69.434	21.506	69.334
De 500 a 999.....	27	3.226.015	346.207	4.423.131	28	63.536	12.120	64.566
De 1.000 a 1.499..	7	116.200	1.000	178.200	6	13.000	9.800	13.000
De 1.500 a 3.499..	2	1.500	600	1.000	1	120.000	...	240.000
De 3.500 y más....	3	189.544	520	307.492	3	3.600	480	3.600
LIMON								
Total.....	1.010	1.862.737	1.004.365	1.860.017	403	156.844	110.981	159.444
Manzanas:								
De 1 a 4.....	145	46.179	44.935	46.379	79	17.122	16.686	17.122
De 5 a 9.....	177	101.023	87.201	100.423	74	24.724	19.112	27.324
De 10 a 14.....	193	154.193	101.559	154.173	88	40.263	19.830	40.263
De 15 a 19.....	48	45.029	29.151	45.029	22	9.684	3.954	9.684
De 20 a 29.....	151	155.804	110.437	156.204	60	16.985	19.441	16.985
De 30 a 49.....	134	162.325	174.075	163.725	38	21.703	11.891	21.703
De 50 a 99.....	94	186.779	248.779	182.779	24	8.940	7.880	8.940
De 100 a 174.....	19	51.930	45.997	51.830	7	4.390	8.940	4.390
De 175 a 249.....	13	59.760	15.940	59.760	6	1.923	1.892	1.923
De 250 a 499.....	13	178.483	78.647	178.483	3	11.060	850	11.060
De 500 a 999.....	12	191.858	66.404	191.858	...	...	...	...
De 1.000 a 1.499..	4	29.400	1.240	29.400	2	50	505	50
De 1.500 a 3.499..	7	499.974	...	499.974	...	...	...	...
De 3.500 y más....	...	...	...	...	...	...	...	...

Este documento es propiedad de la Biblioteca del INEC

Cuadro 35. BANANO, PLATANO Y GUINEO (COMO SOMBRA DEL CAFE): FINCAS INFORMANTES CON NUMERO DE PLANTAS EN PRODUCCION Y NO EN PRODUCCION, SEGUN LA EXTENSION DE LAS EXPLOTACIONES, POR PROVINCIAS: 1950

Provincia y tamaño de la finca	Fincas informantes	Número de plantas		Producción (racimos)
		En producción	No en producción	
COSTA RICA				
Total.....	5.469	1.632.568	594.554	1.632.605
Manzanas:				
De 1 a 4.....	1.815	197.133	79.776	196.539
De 5 a 9.....	1.125	221.954	95.761	221.350
De 10 a 14.....	618	162.447	65.838	162.742
De 15 a 19.....	334	92.604	33.618	92.589
De 20 a 29.....	415	140.294	48.788	139.559
De 30 a 49.....	477	189.458	81.457	190.565
De 50 a 99.....	384	282.672	92.532	282.167
De 100 a 174.....	155	100.451	39.914	101.009
De 175 a 249.....	75	68.755	19.950	69.255
De 250 a 499.....	45	83.668	25.340	83.698
De 500 a 999.....	16	22.250	11.480	22.250
De 1.000 a 1.499..	7	66.352	100	66.352
De 1.500 a 3.499..	2	4.400	...	4.400
De 3.500 y más....	1	130	...	130
SAN JOSE				
Total.....	2.312	559.082	205.847	558.344
Manzanas:				
De 1 a 4.....	731	79.006	29.357	78.362
De 5 a 9.....	462	82.014	36.233	81.360
De 10 a 14.....	247	57.127	19.879	57.222
De 15 a 19.....	153	38.581	14.086	38.566
De 20 a 29.....	195	43.237	14.506	43.617
De 30 a 49.....	228	78.355	29.232	78.455
De 50 a 99.....	175	109.753	37.686	109.753
De 100 a 174.....	67	32.494	15.464	32.494
De 175 a 249.....	30	21.162	6.136	21.162
De 250 a 499.....	19	8.083	2.268	8.083
De 500 a 999.....	5	9.270	1.000	9.270
De 1.000 a 1.499..	...	...	...	...
De 1.500 a 3.499..	...	...	...	...
De 3.500 y más....	...	...	...	...
ALAJUELA				
Total.....	1.230	357.585	117.352	358.335
Manzanas:				
De 1 a 4.....	356	30.877	13.337	30.927
De 5 a 9.....	279	50.311	18.450	50.361
De 10 a 14.....	168	31.310	13.001	31.510
De 15 a 19.....	98	26.644	9.960	26.644
De 20 a 29.....	90	33.717	11.319	33.717
De 30 a 49.....	98	52.460	21.254	52.460
De 50 a 99.....	80	61.183	11.242	61.183
De 100 a 174.....	29	28.515	3.957	28.965
De 175 a 249.....	20	11.963	4.982	11.963
De 250 a 499.....	7	19.485	4.850	19.485
De 500 a 999.....	4	10.920	5.000	10.920
De 1.000 a 1.499..	...	...	...	...
De 1.500 a 3.499..	1	200	...	200
De 3.500 y más....	...	...	...	...
CARTAGO				
Total.....	702	302.133	84.289	302.123
Manzanas:				
De 1 a 4.....	215	27.030	10.278	27.030
De 5 a 9.....	174	41.442	12.246	41.442
De 10 a 14.....	72	18.768	6.966	18.768
De 15 a 19.....	41	16.377	3.172	16.377
De 20 a 29.....	55	25.270	5.777	25.270
De 30 a 49.....	49	21.555	7.954	21.555
De 50 a 99.....	42	19.420	12.115	19.410
De 100 a 174.....	20	10.851	11.104	10.851
De 175 a 249.....	12	16.888	7.437	16.888
De 250 a 499.....	10	32.150	1.660	32.150
De 500 a 999.....	3	1.700	5.480	1.700
De 1.000 a 1.499..	7	66.352	100	66.352
De 1.500 a 3.499..	1	4.200	...	4.200
De 3.500 y más....	1	130	...	130
HEREDIA				
Total.....	904	366.334	161.586	366.334
Manzanas:				
De 1 a 4.....	484	57.325	26.089	57.325
De 5 a 9.....	190	45.207	27.427	45.207
De 10 a 14.....	99	50.947	23.604	50.947
De 15 a 19.....	26	9.225	5.885	9.225
De 20 a 29.....	44	32.890	14.641	32.890
De 30 a 49.....	27	28.340	18.980	28.340
De 50 a 99.....	22	80.325	27.195	80.325
De 100 a 174.....	6	22.625	6.085	22.625
De 175 a 249.....	4	17.450	1.000	17.450
De 250 a 499.....	1	22.000	10.680	22.000
De 500 a 999.....	1	...	...	...
De 1.000 a 1.499..	...	...	...	...
De 1.500 a 3.499..	...	...	...	...
De 3.500 y más....	...	...	...	...
GUANACASTE				
Total.....	140	25.870	15.831	25.870
Manzanas:				
De 1 a 4.....	10	1.610	405	1.610
De 5 a 9.....	7	955	455	955
De 10 a 14.....	12	1.543	773	1.543
De 15 a 19.....	7	932	240	932
De 20 a 29.....	19	3.005	1.350	3.005
De 30 a 49.....	29	3.776	1.989	3.776
De 50 a 99.....	32	7.705	2.732	7.705
De 100 a 174.....	17	4.654	1.967	4.654
De 175 a 249.....	2	150	50	150
De 250 a 499.....	4	1.410	5.870	1.410
De 500 a 999.....	1	130	...	130
De 1.000 a 1.499..	...	...	...	...
De 1.500 a 3.499..	...	...	...	...
De 3.500 y más....	...	...	...	...

Este documento es propiedad de la Biblioteca del INEC

Cuadro 35. BANANO, PLATANO Y GUINEO (COMO SOMBRA DEL CAFE): FINCAS INFORMANTES CON NUMERO DE PLANTAS EN PRODUCCION Y NO EN PRODUCCION, SEGUN LA EXTENSION DE LAS EXPLOTACIONES, POR PROVINCIAS: 1950 - Cont.

Provincia y tamaño de la finca	Fincas informantes	Número de plantas		Producción (racimos)
		En producción	No en producción	
PUNTARENAS				
Total.....	144	16.250	6.243	16.285
Manzanas:				
De 1 a 4.....	7	394	90	394
De 5 a 9.....	8	1.010	65	1.010
De 10 a 14.....	11	1.177	290	1.177
De 15 a 19.....	8	795	275	795
De 20 a 29.....	12	1.060	480	1.060
De 30 a 49.....	44	4.864	1.787	4.864
De 50 a 99.....	28	3.756	1.562	3.791
De 100 a 174.....	14	1.312	1.337	1.312
De 175 a 249.....	7	1.112	345	1.112
De 250 a 499.....	3	540	12	540
De 500 a 999.....	2	230	...	230
De 1.000 a 1.499..	...	...	...	...
De 1.500 a 3.499..	...	...	...	...
De 3.500 y más....	...	...	...	...

Provincia y tamaño de la finca	Fincas informantes	Número de plantas		Producción (racimos)
		En producción	No en producción	
LIMON				
Total.....	37	5.314	3.406	5.314
Manzanas:				
De 1 a 4.....	12	891	220	891
De 5 a 9.....	5	1.015	885	1.015
De 10 a 14.....	9	1.575	1.325	1.575
De 15 a 19.....	1	50	...	50
De 20 a 29.....	2	1.115	715	1.115
De 30 a 49.....	5	108	261	108
De 50 a 99.....	2	530	...	530
De 100 a 174.....	...	...	...	...
De 175 a 249.....	...	...	...	...
De 250 a 499.....	1	30	...	30
De 500 a 999.....	...	...	...	...
De 1.000 a 1.499..	...	...	...	...
De 1.500 a 3.499..	...	...	...	...
De 3.500 y más....	...	...	...	...

Este documento es propiedad de la Biblioteca del INEC

Centro De Información
ESTADíSTICA

Cuadro 36. NARANJAS Y AGUACATES: FINCAS INFORMANTES CON NUMERO DE PLANTAS EN PRODUCCION Y NO EN PRODUCCION, SEGUN LA EXTENSION DE LAS EXPLOTACIONES, POR PROVINCIAS: 1950

Provincia y tamaño de la finca	Naranjas				Aguacates			
	Fincas informantes	Número de plantas		Producción (cientos)	Fincas informantes	Número de plantas		Producción (cientos)
		En producción	No en producción			En producción	No en producción	
COSTA RICA								
Total.....	6.086	117.605	126.880	721.547	3.941	63.722	74.140	146.486
Manzanas:								
De 1 a 4.....	1.202	14.021	16.431	78.201	649	5.117	6.004	12.612
De 5 a 9.....	865	12.539	13.982	60.459	515	3.852	7.132	12.137
De 10 a 14.....	598	12.078	10.759	72.184	388	3.817	5.757	7.498
De 15 a 19.....	358	7.102	5.563	27.125	216	1.829	2.100	3.786
De 20 a 29.....	654	8.578	11.091	56.081	421	4.203	6.047	12.334
De 30 a 49.....	861	12.059	18.926	74.242	663	6.014	9.395	17.576
De 50 a 99.....	814	18.192	15.556	100.055	616	9.655	9.185	21.268
De 100 a 174.....	344	7.620	11.368	43.450	242	3.912	4.421	10.047
De 175 a 249.....	161	6.259	3.731	30.033	99	1.553	2.070	3.186
De 250 a 499.....	127	3.941	3.347	25.814	82	2.775	1.548	9.213
De 500 a 999.....	48	6.108	5.911	74.897	28	20.012	19.005	35.548
De 1.000 a 1.499..	24	4.177	2.669	37.707	13	890	653	1.089
De 1.500 a 3.499..	22	3.146	5.491	28.139	7	86	108	175
De 3.500 y más....	8	1.785	2.055	13.160	2	7	715	17
SAN JOSE								
Total.....	1.662	30.189	34.006	204.762	995	5.779	7.481	13.924
Manzanas:								
De 1 a 4.....	446	6.066	7.750	33.381	175	664	709	1.535
De 5 a 9.....	279	5.097	5.584	23.464	144	679	552	1.914
De 10 a 14.....	174	2.981	4.079	17.610	112	661	714	1.053
De 15 a 19.....	113	2.514	1.832	9.369	69	447	451	1.727
De 20 a 29.....	156	2.218	2.849	13.908	110	494	1.084	1.148
De 30 a 49.....	208	2.806	5.085	24.257	166	924	1.665	1.950
De 50 a 99.....	158	2.650	2.637	12.822	136	933	1.386	2.345
De 100 a 174.....	70	1.567	1.877	12.561	51	578	449	1.479
De 175 a 249.....	27	955	545	3.098	14	180	173	248
De 250 a 499.....	18	397	766	3.291	13	159	177	414
De 500 a 999.....	7	1.596	556	34.514	4	46	15	83
De 1.000 a 1.499..	1	50	350	75	...	...	...	...
De 1.500 a 3.499..	5	1.292	96	16.412	1	14	106	28
De 3.500 y más....	...	...	...	...	...	...	...	...
ALAJUELA								
Total.....	1.623	29.796	28.944	187.888	1.094	27.970	33.449	52.276
Manzanas:								
De 1 a 4.....	348	3.902	4.315	23.245	218	2.441	3.023	6.509
De 5 a 9.....	258	3.623	3.776	21.068	179	2.118	3.578	7.329
De 10 a 14.....	186	3.368	2.751	16.160	134	1.559	3.201	2.280
De 15 a 19.....	111	1.051	1.267	5.852	66	639	517	734
De 20 a 29.....	177	2.325	3.559	15.329	115	2.009	2.343	5.900
De 30 a 49.....	208	2.669	3.526	15.222	157	1.953	2.408	5.243
De 50 a 99.....	187	4.401	3.661	30.619	140	2.305	2.794	5.220
De 100 a 174.....	61	1.973	2.488	11.381	34	875	1.676	2.996
De 175 a 249.....	33	1.616	834	8.580	23	768	773	2.009
De 250 a 499.....	30	1.219	605	6.254	17	440	425	1.146
De 500 a 999.....	13	1.372	502	10.830	9	12.143	12.111	12.190
De 1.000 a 1.499..	6	1.675	1.495	15.188	2	720	600	720
De 1.500 a 3.499..	3	387	...	3.710	...	...	...	...
De 3.500 y más....	2	215	165	4.450	...	...	...	...

Este documento es propiedad de la Biblioteca del INEC

Cuadro 36. NARANJAS Y AGUACATES: FINCAS INFORMANTES CON NUMERO DE PLANTAS EN PRODUCCION Y NO EN PRODUCCION, SEGUN LA EXTENSION DE LAS EXPLOTACIONES, POR PROVINCIAS: 1950 - Cont.

Provincia y tamaño de la finca	Naranjas				Aguacates			
	Fincas informantes	Número de plantas		Producción (cientos)	Fincas informantes	Número de plantas		Producción (cientos)
		En producción	No en producción			En producción	No en producción	
CARTAGO								
Total.....	354	13.360	8.988	100.456	168	562	1.139	1.885
Manzanas:								
De 1 a 4.....	101	1.128	894	6.532	61	127	227	318
De 5 a 9.....	71	1.072	889	5.364	42	90	324	157
De 10 a 14.....	36	975	736	7.794	17	26	76	36
De 15 a 19.....	15	242	43	718	8	11	24	14
De 20 a 29.....	30	465	386	4.891	7	40	82	56
De 30 a 49.....	31	492	632	5.407	18	241	128	1.264
De 50 a 99.....	22	864	822	1.510	6	22	45	35
De 100 a 174.....	17	452	1.074	4.255	4	5	21	5
De 175 a 249.....	13	1.521	336	4.448	1	...	30	...
De 250 a 499.....	8	624	383	9.137	1	...	50	...
De 500 a 999.....	3	2.580	1.470	25.800	1	...	100	...
De 1.000 a 1.499..	3	1.750	233	15.600	2	...	32	...
De 1.500 a 3.499..	2	265	160	2.100	...	...	...	...
De 3.500 y más....	2	930	930	6.900	...	...	...	...
HEREDIA								
Total.....	259	7.869	3.518	49.328	100	469	248	758
Manzanas:								
De 1 a 4.....	123	1.549	967	7.622	52	238	161	340
De 5 a 9.....	52	836	1.140	2.181	23	78	24	114
De 10 a 14.....	17	1.145	130	12.355	2	14	...	18
De 15 a 19.....	11	139	266	538	4	3	8	18
De 20 a 29.....	19	432	47	4.645	7	50	23	50
De 30 a 49.....	10	109	128	492	6	18	19	25
De 50 a 99.....	16	2.917	459	18.384	3	23	10	43
De 100 a 174.....	5	352	218	1.946	1	20	...	100
De 175 a 249.....	4	180	63	445	...	...	...	...
De 250 a 499.....	1	200	100	700	1	5	3	30
De 500 a 999.....	1	10	...	20	1	20	...	20
De 1.000 a 1.499..	...	...	...	...	...	...	...	...
De 1.500 a 3.499..	...	...	...	...	...	...	...	...
De 3.500 y más....	...	...	...	...	...	...	...	...
GUANACASTE								
Total.....	947	12.099	17.592	59.288	511	5.343	4.534	10.281
Manzanas:								
De 1 a 4.....	82	493	711	2.302	36	100	175	151
De 5 a 9.....	104	581	664	3.322	44	109	395	286
De 10 a 14.....	79	1.074	318	4.265	34	341	264	1.028
De 15 a 19.....	54	2.158	357	6.090	21	120	64	267
De 20 a 29.....	103	765	939	5.741	51	281	444	763
De 30 a 49.....	162	1.300	1.937	6.649	107	747	608	1.473
De 50 a 99.....	187	2.013	1.922	14.738	115	1.884	879	3.288
De 100 a 174.....	85	1.020	2.539	6.229	56	930	707	1.794
De 175 a 249.....	36	444	537	2.091	21	284	207	368
De 250 a 499.....	29	395	332	1.112	14	354	64	474
De 500 a 999.....	13	216	1.331	926	5	140	10	250
De 1.000 a 1.499..	3	120	...	1.220	1	2	...	6
De 1.500 a 3.499..	8	980	5.065	3.793	4	44	2	116
De 3.500 y más....	2	540	940	810	2	7	715	17

Este documento es propiedad de la Biblioteca del INEC

Cuadro 36. NARANJAS Y AGUACATES: FINCAS INFORMANTES CON NUMERO DE PLANTAS EN PRODUCCION Y NO EN PRODUCCION, SEGUN LA EXTENSION DE LAS EXPLOTACIONES, POR PROVINCIAS: 1950 - Cont.

Provincia y tamaño de la finca	Naranjas				Aguacates			
	Fincas informantes	Número de plantas		Producción (cientos)	Fincas informantes	Número de plantas		Producción (cientos)
		En producción	No en producción			En producción	No en producción	
PUNTARENAS								
Total.....	950	18.529	26.044	91.446	874	21.320	24.194	60.792
Manzanas:								
De 1 a 4.....	72	729	1.387	4.103	83	1.185	1.547	3.383
De 5 a 9.....	73	1.000	1.087	3.406	64	618	2.070	1.712
De 10 a 14.....	43	1.098	1.650	7.798	49	592	614	1.803
De 15 a 19.....	37	694	1.356	2.508	38	576	958	967
De 20 a 29.....	96	880	1.533	4.595	81	750	1.178	2.037
De 30 a 49.....	206	3.765	6.097	17.704	185	1.947	3.928	6.721
De 50 a 99.....	221	5.062	5.688	19.245	199	4.318	3.959	9.714
De 100 a 174.....	100	1.681	2.572	6.125	91	1.448	1.508	3.531
De 175 a 249.....	42	1.426	1.026	10.502	34	287	853	453
De 250 a 499.....	37	1.086	1.136	5.205	34	1.815	824	7.147
De 500 a 999.....	11	334	2.052	2.807	7	7.588	6.754	22.930
De 1.000 a 1.499..	8	462	460	4.424	7	168	1	363
De 1.500 a 3.499..	3	212	...	2.024	2	28	...	31
De 3.500 y más....	1	100	...	1.000	...	...	...	...
LIMON								
Total.....	291	5.763	7.788	28.379	199	2.279	3.095	6.570
Manzanas:								
De 1 a 4.....	30	154	407	1.016	24	362	162	376
De 5 a 9.....	28	330	842	1.654	19	160	189	625
De 10 a 14.....	63	1.437	1.095	6.202	40	624	888	1.280
De 15 a 19.....	17	304	442	2.050	10	33	78	59
De 20 a 29.....	73	1.493	1.778	6.972	50	579	893	2.380
De 30 a 49.....	36	918	1.521	4.511	24	184	639	900
De 50 a 99.....	23	285	367	2.737	17	170	112	623
De 100 a 174.....	6	575	600	953	5	56	60	142
De 175 a 249.....	6	117	390	869	6	34	34	108
De 250 a 499.....	4	20	25	115	2	2	5	2
De 500 a 999.....	...	...	...	...	1	75	15	75
De 1.000 a 1.499..	3	120	131	1.200	1	...	20	...
De 1.500 a 3.499..	1	10	170	100	...	...	...	...
De 3.500 y más....	1	...	20	...	...	...	...	...

Este documento es propiedad de la Biblioteca del INEC

Cuadro 37. GANADO VACUNO: FINCAS INFORMANTES Y NUMERO DE ANIMALES POR EDAD Y SEXO, POR PROVINCIAS Y CANTONES: 1950

Provincia y cantón	Fincas informantes		Número de animales							
	Número	Porcentaje de todas fincas	Total ganado vacuno	Hembras 2 años y más (vacas)	Hembras 1 año y más menores 2 (vaquillas)	Machos 2 años y más (toros)	Machos engorde 2 años y más	Machos 1 año y más menores 2	Terneros y terneras	Bueyes de trabajo
COSTA RICA										
Total.....	26.900	62.4	607.857	227.193	95.019	23.576	66.102	47.583	107.024	41.360
Provincias:										
San José.....	6.473	58.9	72.015	28.420	11.747	2.407	3.417	4.509	13.077	8.438
Alajuela.....	6.901	66.5	138.022	48.603	21.228	3.664	18.279	9.553	25.673	11.022
Cartago.....	2.568	69.4	52.209	23.605	9.050	1.247	1.921	2.731	7.793	5.862
Heredia.....	1.523	54.3	16.674	7.328	2.884	508	716	515	2.629	2.094
Guanacaste.....	5.423	69.5	233.006	86.791	34.761	11.568	28.029	21.610	41.553	8.694
Puntarenas.....	3.019	61.3	77.756	26.042	12.593	3.438	10.660	7.310	13.635	4.078
Limón.....	993	39.9	18.175	6.404	2.756	744	3.080	1.355	2.664	1.172
SAN JOSE										
Total.....	6.473	58.9	72.015	28.420	11.747	2.407	3.417	4.509	13.077	8.438
Cantón Central.....	102	41.0	791	283	88	29	22	10	114	245
Escazú.....	207	57.2	1.344	462	178	45	30	56	199	374
Desamparados.....	574	59.2	3.574	1.275	564	79	63	190	635	768
Puriscal.....	971	54.1	7.403	2.756	1.064	207	390	568	1.420	998
Tarrazú.....	463	73.1	3.768	1.374	666	171	162	221	503	671
Aserrí.....	435	55.8	3.901	1.561	606	136	137	281	597	583
Mora.....	425	53.9	5.303	2.087	730	296	306	272	940	672
Goicoechea.....	124	64.2	2.650	1.341	491	65	31	47	398	277
Santa Ana.....	227	54.7	2.581	972	401	124	114	175	393	402
Alajuelita.....	82	48.2	604	252	90	4	25	18	37	178
Coronado.....	250	76.9	6.301	3.231	1.223	151	205	139	927	425
Acosta.....	504	42.1	2.468	863	349	76	50	215	428	487
Tibás.....	43	43.4	188	77	39	5	1	6	24	36
Moravia.....	126	65.3	1.517	762	269	38	4	46	294	104
Montes de Oca.....	62	49.6	620	334	82	20	...	13	89	82
Turrubares.....	335	68.6	9.951	3.567	1.954	372	981	899	1.789	389
Dota.....	180	71.4	3.624	1.445	735	90	91	316	718	229
Curridabat.....	63	54.8	490	215	93	7	...	2	66	107
Pérez Zeledón.....	1.300	70.7	14.937	5.563	2.125	492	805	1.035	3.506	1.411
ALAJUELA										
Total.....	6.901	66.5	138.022	48.603	21.228	3.664	18.279	9.553	25.673	11.022
Cantón Central.....	1.113	64.5	12.736	4.956	2.073	320	422	724	2.229	2.012
San Ramón.....	1.183	73.2	18.166	5.956	2.785	504	2.310	1.393	3.455	1.763
Grecia.....	1.047	55.6	20.478	7.132	2.647	673	3.297	1.351	3.733	1.645
San Mateo.....	230	73.0	6.489	2.170	1.300	237	604	462	1.303	413
Atenas.....	519	62.1	7.301	2.736	1.106	232	469	536	1.292	930
Naranjo.....	423	63.9	3.627	1.429	538	88	61	171	739	601
Palmares.....	287	58.1	1.930	791	212	37	21	140	439	290
Poás.....	245	73.8	2.197	784	342	73	77	115	340	466
Orotina.....	179	70.5	19.335	7.604	3.398	470	1.977	857	4.324	705
San Carlos.....	1.065	72.6	35.220	10.973	4.854	696	8.592	3.072	5.632	1.401
Alfaro Ruiz.....	430	79.6	8.113	3.171	1.533	254	352	605	1.682	516
Valverde Vega.....	180	71.4	2.430	901	440	80	97	127	505	280

Este documento es propiedad de la Biblioteca del INEC

Cuadro 37. GANADO VACUNO: FINCAS INFORMANTES Y NUMERO DE ANIMALES POR EDAD Y SEXO, POR PROVINCIAS Y CANTONES: 1950 - Cont.

Provincia y cantón	Fincas informantes		Número de animales							
	Número	Porcentaje de todas fincas	Total ganado vacuno	Hembras 2 años y más (vacas)	Hembras 1 año y más menores 2 (vaquillas)	Machos 2 años y más (toros)	Machos engorde 2 años y más	Machos 1 año y más menores	Terneros y terneras	Bueyes de trabajo
CARTAGO										
Total.....	2.568	69.4	52.209	23.605	9.050	1.247	1.921	2.731	7.793	5.862
Cantón Central.....	632	71.2	8.670	3.807	1.487	178	112	252	1.568	1.266
Paraíso.....	294	62.7	6.385	3.490	1.132	109	46	173	783	652
La Unión.....	131	67.9	2.262	1.119	466	55	15	29	336	242
Jiménez.....	121	56.5	2.340	710	281	48	239	142	250	670
Turrialba.....	760	71.3	19.157	7.482	3.272	512	1.337	1.831	2.824	1.899
Alvarado.....	214	66.3	5.142	3.076	841	114	41	73	708	289
Oreamuno.....	176	73.3	5.030	2.588	1.062	118	70	49	742	401
El Guarco.....	240	77.9	3.223	1.333	509	113	61	182	582	443
HEREDIA										
Total.....	1.523	54.3	16.674	7.328	2.884	508	716	515	2.629	2.094
Cantón Central.....	284	51.2	4.798	2.093	779	177	560	159	661	369
Barba.....	208	63.6	2.935	1.350	527	89	45	52	543	329
Santo Domingo.....	241	44.5	1.417	617	201	55	25	59	200	260
Santa Bárbara.....	221	53.6	1.689	668	359	38	3	37	277	307
San Rafael.....	241	61.6	3.038	1.359	641	86	54	85	448	365
San Isidro.....	151	66.2	1.664	751	248	44	17	77	273	234
Belén.....	95	54.9	707	313	93	16	11	21	137	116
Flores.....	82	46.9	426	177	36	3	1	5	90	114
GUANACASTE										
Total.....	5.423	69.5	233.006	86.791	34.761	11.568	28.029	21.610	41.553	8.694
Cantón Central.....	449	66.4	43.323	16.965	6.494	3.889	4.425	3.673	6.914	963
Nicoya.....	2.011	66.7	50.460	20.287	8.545	2.018	2.338	3.949	10.420	2.903
Santa Cruz.....	814	76.0	35.191	13.561	5.118	1.779	3.113	3.417	7.075	1.128
Bagaces.....	248	57.1	19.006	7.447	2.546	653	2.282	1.914	3.640	524
Carrillo.....	440	65.0	16.963	5.884	2.809	617	1.992	2.167	2.733	761
Cañas.....	297	79.8	23.799	8.220	2.788	785	5.850	2.238	3.370	548
Abangares.....	557	75.9	19.859	6.424	2.889	885	3.461	1.832	3.308	1.060
Tilarán.....	607	73.7	24.405	8.003	3.572	942	4.568	2.420	4.093	807
PUNTARENAS										
Total.....	3.019	61.3	77.756	26.042	12.593	3.438	10.660	7.310	13.635	4.078
Cantón Central.....	1.054	65.3	34.714	9.963	5.448	1.455	6.503	3.874	5.544	1.927
Esparta.....	370	72.4	12.960	4.925	2.356	390	1.102	1.170	2.325	692
Buenos Aires.....	662	65.6	8.213	2.869	1.307	468	848	584	1.662	475
Montes de Oro.....	369	75.2	7.411	2.685	1.110	359	463	601	1.594	599
Osa.....	153	44.7	4.700	1.723	825	209	639	355	855	94
Aguirre.....	207	43.4	4.566	1.739	740	271	464	373	834	145
Golfito.....	204	42.4	5.192	2.138	807	286	641	353	821	146
LIMON										
Total.....	993	39.9	18.175	6.404	2.756	744	3.080	1.355	2.664	1.172
Cantón Central.....	287	26.2	4.686	1.768	819	317	546	401	711	124
Pococí.....	597	56.1	9.554	2.939	1.413	311	2.251	553	1.304	783
Siquirres.....	109	33.4	3.935	1.697	524	116	283	401	649	265

Este documento es propiedad de la Biblioteca del INEC

Cuadro 38. GANADO VACUNO: FINCAS INFORMANTES Y NUMERO DE ANIMALES, POR

Provincia y tamaño de la finca	Total ganado vacuno			Hembras de 2 años y más (vacas)			Hembras de 1 año y más menores de 2 (vaquillas)			Machos de 2 años (toros)	
	Fincas informtes.		Número de animales Total	Fincas informtes.		Número de animales Vacas	Fincas informtes.		Número de animales Novillas	Fincas informtes.	
	Número	Distribución porctl.		Número	Distribución porctl.		Número	Distribución porctl.		Número	Distribución porctl.
COSTA RICA											
Total.....	26.900	100.0	607.857	24.112	100.0	227.193	13.455	100.0	95.019	7.403	100.0
Manzanas:											
De 1 a 4.....	4.113	15.3	14.707	3.313	13.7	6.150	1.070	8.0	1.738	180	2.4
De 5 a 9.....	3.950	14.7	19.605	3.326	13.8	7.854	1.286	9.6	2.537	275	3.7
De 10 a 14.....	2.827	10.5	18.986	2.437	10.1	7.773	1.114	8.3	2.689	357	4.8
De 15 a 19.....	1.770	6.6	14.772	1.586	6.6	5.921	820	6.1	2.220	300	4.1
De 20 a 29.....	2.974	11.1	30.319	2.756	11.4	11.948	1.570	11.7	4.665	724	9.8
De 30 a 49.....	3.836	14.3	50.330	3.597	14.9	19.676	2.194	16.3	8.216	1.252	16.9
De 50 a 99.....	3.909	14.5	86.152	3.713	15.4	33.968	2.643	19.6	14.762	1.874	25.3
De 100 a 174.....	1.714	6.4	70.866	1.640	6.8	27.394	1.302	9.7	12.371	1.094	14.8
De 175 a 249.....	677	2.5	42.884	655	2.7	15.925	520	3.9	7.341	470	6.4
De 250 a 499.....	595	2.2	62.508	579	2.4	23.557	495	3.7	10.222	451	6.1
De 500 a 999.....	302	1.1	48.529	287	1.2	16.201	248	1.8	7.379	225	3.0
De 1.000 a 1.499..	88	0.3	27.466	83	0.4	8.707	63	0.4	4.469	72	1.0
De 1.500 a 3.499..	100	0.4	42.235	94	0.4	13.170	85	0.6	5.881	85	1.1
De 3.500 y más....	45	0.1	78.498	46	0.2	28.949	45	0.3	10.529	44	0.6
SAN JOSE											
Total.....	6.473	100.0	72.015	5.603	100.0	28.420	2.696	100.0	11.747	1.224	100.0
Manzanas.											
De 1 a 4.....	1.211	18.7	3.676	952	17.0	1.598	282	10.5	410	47	3.8
De 5 a 9.....	1.153	17.8	4.625	949	16.9	1.884	337	12.5	570	56	4.6
De 10 a 14.....	751	11.6	3.900	619	11.1	1.518	260	9.6	518	73	6.0
De 15 a 19.....	514	8.0	3.468	435	7.8	1.370	221	8.2	513	68	5.6
De 20 a 29.....	686	10.6	5.539	627	11.2	2.135	318	11.8	844	141	11.5
De 30 a 49.....	890	13.8	8.678	822	14.5	3.267	446	16.6	1.339	219	17.9
De 50 a 99.....	722	11.2	11.401	679	12.1	4.487	430	15.9	1.939	279	22.8
De 100 a 174.....	320	4.9	9.560	302	5.4	3.785	225	8.3	1.832	180	14.7
De 175 a 249.....	112	1.7	4.905	109	2.0	1.811	81	3.0	883	73	6.0
De 250 a 499.....	66	1.0	5.209	65	1.2	2.077	57	2.1	897	50	4.1
De 500 a 999.....	31	0.5	3.432	27	0.5	1.471	25	0.9	643	23	1.9
De 1.000 a 1.499..	8	0.1	1.096	8	0.2	395	5	0.2	245	6	0.5
De 1.500 a 3.499..	7	0.1	4.046	7	0.1	1.338	7	0.3	571	7	0.5
De 3.500 y más....	2	...	2.480	2	...	1.284	2	0.1	543	2	0.1
ALAJUELA											
Total.....	6.901	100.0	138.022	6.163	100.0	48.603	3.117	100.0	21.228	1.646	100.0
Manzanas:											
De 1 a 4.....	1.118	16.2	3.655	880	14.3	1.397	235	7.5	339	30	1.8
De 5 a 9.....	1.191	17.3	5.590	981	15.9	2.025	325	10.4	612	58	3.5
De 10 a 14.....	818	11.9	5.007	708	11.5	1.897	279	9.0	596	56	3.4
De 15 a 19.....	510	7.4	4.063	473	7.7	1.547	226	7.2	562	80	4.9
De 20 a 29.....	730	10.5	7.061	686	11.1	2.746	352	11.3	1.004	146	8.9
De 30 a 49.....	860	12.5	11.512	809	13.1	4.263	483	15.5	1.950	285	17.3
De 50 a 99.....	879	12.7	19.303	842	13.7	7.310	585	18.8	3.286	425	25.8
De 100 a 174.....	387	5.6	15.921	379	6.1	5.760	298	9.6	2.814	247	15.0
De 175 a 249.....	161	2.3	11.499	160	2.6	4.105	130	4.2	2.024	119	7.2
De 250 a 499.....	141	2.0	17.105	140	2.3	6.202	116	3.7	2.839	115	7.0
De 500 a 999.....	65	0.9	11.473	65	1.1	3.330	55	1.7	1.392	50	3.1
De 1.000 a 1.499..	19	0.3	7.287	18	0.3	2.436	13	0.4	864	15	0.9
De 1.500 a 3.499..	19	0.3	9.696	19	0.3	2.725	17	0.6	1.696	18	1.1
De 3.500 y más....	3	0.1	8.850	3	...	2.860	3	0.1	1.250	2	0.1

Este documento es propiedad de la Biblioteca del INEC

EDAD Y SEXO, SEGUN LA EXTENSION DE LAS EXPLOTACIONES, POR PROVINCIAS: 1950

y más	Machos de 2 años y más (engorde)			Machos 1 año y más menores de 2 años			Terneros y terneras			Bueyes de trabajo		
Número de animales Toros	Fincas informtes. Número	Fincas informtes. Distribución porctl.	Número de animales Mil/D	Fincas informtes. Número	Fincas informtes. Distribución porctl.	Número de animales Toretes	Fincas informtes. Número	Fincas informtes. Distribución porctl.	Número de animales	Fincas informtes. Número	Fincas informtes. Distribución porctl.	Número de animales bueyes
23.576	3.098	100.0	66.102	6.874	100.0	47.583	17.178	100.0	107.024	12.549	100.0	41.360
270	98	3.2	244	398	5.8	715	1.907	11.1	3.045	1.193	9.5	2.545
444	137	4.4	520	513	7.5	979	2.016	11.7	3.845	1.552	12.4	3.426
522	121	3.9	277	498	7.2	1.008	1.619	9.4	3.892	1.268	10.1	2.825
450	118	3.8	310	382	5.6	785	1.130	6.6	2.995	877	7.0	2.091
1.076	256	8.3	788	731	10.6	1.932	2.021	11.8	6.213	1.416	11.3	3.697
2.112	449	14.5	1.705	1.120	16.3	3.254	2.721	15.8	10.251	1.850	14.7	5.116
3.835	714	23.0	3.939	1.446	21.0	5.917	2.932	17.1	16.879	2.078	16.6	6.852
2.928	446	14.4	5.384	801	11.7	5.923	1.357	7.9	12.772	1.019	8.1	4.094
1.683	226	7.3	4.115	336	4.9	3.607	556	3.2	7.930	476	3.8	2.283
2.356	241	7.8	7.945	328	4.8	5.638	489	2.9	10.459	410	3.3	2.331
1.670	148	4.8	10.232	166	2.4	4.471	235	1.4	6.600	217	1.7	1.976
765	45	1.4	5.207	55	0.8	2.872	73	0.4	4.043	76	0.6	1.403
1.213	63	2.0	9.630	62	0.9	4.830	83	0.5	6.021	75	0.6	1.490
4.252	36	1.2	15.806	38	0.5	5.652	39	0.2	12.079	42	0.3	1.231
2.407	545	100.0	3.417	1.288	100.0	4.509	3.732	100.0	13.077	2.985	100.0	8.438
58	22	4.0	43	110	8.5	152	525	14.1	745	320	10.7	670
70	36	6.6	56	135	10.5	212	554	14.8	880	449	15.0	953
90	34	6.2	64	106	8.2	172	393	10.5	783	347	11.6	755
96	31	5.7	52	99	7.7	173	293	7.9	629	270	9.1	635
194	45	8.4	134	136	10.6	306	446	11.9	1.034	356	11.9	892
322	109	20.0	384	214	16.6	578	599	16.1	1.618	445	14.9	1.170
436	120	22.0	520	230	17.9	625	503	13.5	1.988	429	14.4	1.406
411	66	12.1	553	136	10.6	688	236	6.3	1.540	196	6.6	751
228	34	6.2	338	55	4.3	328	96	2.6	963	83	2.8	354
129	29	5.3	486	37	2.9	430	55	1.4	956	51	1.7	234
131	13	2.4	252	19	1.4	280	17	0.4	352	24	0.8	303
21	...	...	...	3	0.2	139	7	0.2	174	7	0.2	122
189	5	0.9	522	6	0.5	383	6	0.2	872	7	0.2	171
32	1	0.2	13	2	0.1	43	2	0.1	543	1	0.1	22
3.664	772	100.0	18.279	1.652	100.0	9.553	4.441	100.0	25.673	3.720	100.0	11.022
55	26	3.4	44	97	5.9	166	533	12.0	758	431	11.6	896
120	35	4.5	139	133	8.1	306	644	14.5	1.145	590	15.9	1.243
73	29	3.8	61	161	9.8	334	469	10.6	1.009	477	12.8	1.037
115	33	4.3	77	108	6.5	234	350	7.9	820	308	8.3	708
178	59	7.6	145	161	9.7	369	492	11.1	1.503	426	11.5	1.116
430	116	15.0	400	260	15.7	818	614	13.8	2.304	488	13.1	1.347
752	162	21.0	1.154	327	19.8	1.328	672	15.1	3.935	471	12.6	1.538
513	110	14.2	1.748	181	11.0	1.116	318	7.2	3.044	217	5.8	926
364	67	8.7	1.516	86	5.2	938	139	3.1	2.008	122	3.3	544
498	65	8.4	2.779	77	4.7	1.535	120	2.7	2.673	108	2.9	579
167	40	5.2	4.053	35	2.1	642	56	1.2	1.525	48	1.3	364
79	13	1.8	1.576	12	0.7	804	16	0.4	1.179	19	0.5	349
165	14	1.8	2.717	11	0.6	631	15	0.3	1.535	12	0.3	227
155	3	0.4	1.870	3	0.2	332	3	0.1	2.235	3	0.1	148

Este documento es propiedad de la Biblioteca del INEC

Cuadro 38. GANADO VACUNO: FINCAS INFORMANTES Y NUMERO DE ANIMALES, POR EDAD

Provincia y tamaño de la finca	Total ganado vacuno			Hembras de 2 años y más (vacas)			Hembras de 1 año y más menores de 2 (vaquillas)			Machos de 2 años (toros)	
	Fincas informtes		Número de animales	Fincas informtes.		Número de animales	Fincas informtes.		Número de animales	Fincas informtes.	
	Número	Distribución porctl.		Número	Distribución porctl.		Número	Distribución porctl.		Número	Distribución porctl.
CARTAGO											
Total.....	2.568	100.0	52.209	2.224	100.0	23.605	1.200	100.0	9.050	618	100.0
Manzanas:											
De 1 a 4.....	611	23.8	2.057	485	21.8	877	164	13.7	277	21	3.4
De 5 a 9.....	493	19.2	2.208	415	18.7	986	187	15.6	323	31	5.0
De 10 a 14.....	274	10.7	1.856	238	10.7	818	109	9.1	266	36	5.8
De 15 a 19.....	159	6.2	1.358	146	6.6	599	74	6.2	228	26	4.2
De 20 a 29.....	229	8.9	2.456	206	9.3	1.031	115	9.6	370	54	8.7
De 30 a 49.....	269	10.5	4.523	246	11.1	2.081	166	13.8	798	95	15.4
De 50 a 99.....	242	9.4	6.489	220	9.9	3.004	165	13.7	1.205	142	23.0
De 100 a 174.....	126	4.9	6.792	112	5.0	3.291	90	7.5	1.237	82	13.3
De 175 a 249.....	50	1.9	2.868	47	2.1	1.256	32	2.7	492	34	5.5
De 250 a 499.....	51	2.0	4.737	47	2.1	2.442	41	3.4	895	43	7.0
De 500 a 999.....	29	1.1	4.037	29	1.3	1.768	26	2.2	785	23	3.7
De 1.000 a 1.499..	19	0.8	5.845	17	0.8	2.221	15	1.2	1.171	15	2.4
De 1.500 a 3.499..	13	0.5	4.276	13	0.5	1.749	13	1.1	513	13	2.1
De 3.500 y más....	3	0.1	2.707	3	0.1	1.482	3	0.2	490	3	0.5
HEREDIA											
Total.....	1.523	100.0	16.674	1.318	100.0	7.328	573	100.0	2.884	279	100.0
Manzanas:											
De 1 a 4.....	513	33.7	1.816	435	33.0	805	131	22.9	201	16	5.7
De 5 a 9.....	310	20.3	1.543	272	20.6	678	97	16.9	189	18	6.5
De 10 a 14.....	160	10.5	1.083	131	9.9	459	57	10.0	156	20	7.2
De 15 a 19.....	94	6.2	825	79	6.0	335	42	7.3	139	17	6.1
De 20 a 29.....	127	8.3	1.568	115	8.7	665	62	10.8	277	39	14.0
De 30 a 49.....	113	7.4	1.771	102	7.7	822	62	10.8	281	46	16.5
De 50 a 99.....	108	7.1	2.647	96	7.3	1.249	61	10.7	514	60	21.5
De 100 a 174.....	46	3.0	1.819	39	3.0	720	26	4.5	323	28	10.0
De 175 a 249.....	24	1.6	1.079	22	1.7	448	14	2.5	189	14	5.0
De 250 a 499.....	12	0.8	926	12	0.9	411	10	1.7	264	9	3.2
De 500 a 999.....	14	0.9	1.508	14	1.1	714	11	1.9	351	11	3.9
De 1.000 a 1.499..	1	0.1	69	1	0.1	22	...	...	...	1	0.4
De 1.500 a 3.499..	1	0.1	20	...	...	...	...	...	...	...	...
De 3.500 y más....	...	...	...	...	...	...	...	...	...	...	...
GUANACASTE											
Total.....	5.423	100.0	233.006	5.150	100.0	86.791	3.649	100.0	34.761	2.213	100.0
Manzanas:											
De 1 a 4.....	423	7.8	2.547	372	7.2	1.118	181	5.0	385	42	1.9
De 5 a 9.....	508	9.4	4.221	459	8.9	1.704	236	6.5	627	67	3.0
De 10 a 14.....	467	8.6	4.971	437	8.5	2.115	272	7.5	808	110	5.0
De 15 a 19.....	290	5.3	3.551	276	5.4	1.472	176	4.8	558	66	3.0
De 20 a 29.....	669	12.3	9.410	635	12.3	3.743	448	12.3	1.481	212	9.6
De 30 a 49.....	922	17.0	15.612	886	17.2	6.254	624	17.1	2.561	354	16.0
De 50 a 99.....	1.159	21.4	32.981	1.125	21.9	12.948	885	24.2	5.583	624	28.2
De 100 a 174.....	496	9.1	24.570	485	9.4	9.299	409	11.2	4.032	342	15.5
De 175 a 249.....	187	3.4	16.933	181	3.5	6.303	156	4.3	2.820	144	6.5
De 250 a 499.....	160	3.0	20.898	155	3.0	7.412	134	3.7	2.980	130	5.9
De 500 a 999.....	73	1.4	18.199	71	1.4	6.049	66	1.8	2.781	61	2.7
De 1.000 a 1.499..	12	0.2	6.320	12	0.2	1.884	10	0.3	694	10	0.4
De 1.500 a 3.499..	35	0.7	18.137	34	0.7	5.678	31	0.8	2.393	29	1.3
De 3.500 y más....	22	0.4	54.656	22	0.4	20.812	21	0.5	7.058	22	1.0

Este documento es propiedad de la Biblioteca del INEC

Y SEXO, SEGUN LA EXTENSION DE LAS EXPLOTACIONES, POR PROVINCIAS: 1950 - Cont.

y más	Machos de 2 años y más (engorde)			Machos 1 año y más menores de 2 años			Terneros y terneras			Bueyes de trabajo		
Número de animales	Fincas informtes. Número	Fincas informtes. Distribución porctl.	Número de animales	Fincas informtes. Número	Fincas informtes. Distribución porctl.	Número de animales	Fincas informtes. Número	Fincas informtes. Distribución porctl.	Número de animales	Fincas informtes. Número	Fincas informtes. Distribución porctl.	Número de animales
1.247	181	100.0	1.921	418	100.0	2.731	1.340	100.0	7.793	1.172	100.0	5.862
32	11	6.1	32	53	12.7	88	252	18.8	410	153	13.1	341
38	18	9.9	25	52	12.4	75	203	15.1	382	165	14.1	379
57	8	4.4	14	34	8.1	67	136	10.2	344	124	10.6	290
35	8	4.4	15	19	4.6	34	90	6.7	259	73	6.2	188
70	21	11.6	57	45	10.8	104	134	10.0	457	123	10.5	367
137	15	8.3	73	52	12.5	140	164	12.2	793	150	12.8	501
218	30	16.6	138	54	12.9	209	151	11.3	1.048	160	13.7	667
186	26	14.4	282	47	11.2	320	85	6.4	923	90	7.7	553
98	8	4.4	88	11	2.6	74	36	2.7	500	37	3.1	360
124	14	7.8	130	17	4.1	131	36	2.7	662	40	3.4	353
76	10	5.5	264	13	3.1	193	22	1.6	468	25	2.1	483
78	6	3.3	417	12	2.9	495	16	1.2	803	18	1.5	660
70	4	2.2	304	6	1.4	653	12	0.9	411	11	0.9	576
28	2	1.1	82	3	0.7	148	3	0.2	333	3	0.3	144
508	97	100.0	716	203	100.0	515	767	100.0	2.629	735	100.0	2.094
21	9	9.3	28	33	16.3	40	234	30.5	365	164	22.3	356
23	10	10.3	16	26	12.8	32	148	19.3	280	144	19.6	325
27	8	8.2	16	20	9.8	35	71	9.3	166	91	12.4	224
31	3	3.1	11	18	8.9	30	51	6.6	139	60	8.2	140
61	10	10.3	45	20	9.9	49	76	9.9	271	79	10.7	200
60	12	12.4	41	32	15.8	83	63	8.2	289	66	9.0	195
99	16	16.5	54	22	10.8	68	63	8.2	418	69	9.4	245
53	10	10.3	222	14	6.9	47	28	3.7	314	31	4.2	140
76	6	6.2	34	5	2.4	85	16	2.1	132	13	1.8	115
30	6	6.2	52	6	3.0	32	8	1.0	95	6	0.8	42
26	6	6.2	159	7	3.4	14	9	1.2	160	10	1.4	84
1	1	1.0	38	...	...	...	...	...	...	1	0.1	8
....	...	...	...	...	...	...	...	...	...	1	0.1	20
...	...	...	...	...	...	...	...	...	...	...	...	...
11.568	867	100.0	28.029	2.123	100.0	21.610	4.261	100.0	41.553	2.496	100.0	8.694
69	20	2.3	58	68	3.2	149	255	6.0	602	71	2.8	166
112	25	2.9	262	116	5.5	264	342	8.0	922	136	5.4	330
192	24	2.8	69	117	5.5	289	361	8.5	1.173	143	5.7	325
113	22	2.5	93	96	4.5	221	221	5.2	814	113	4.5	280
385	74	8.5	268	247	11.6	824	522	12.3	1.983	282	11.3	726
710	102	11.8	388	333	15.7	1.039	729	17.1	3.476	437	17.5	1.184
1.603	231	26.6	1.288	561	26.4	2.757	974	22.9	6.843	618	24.8	1.959
1.158	144	16.6	1.543	271	12.8	2.683	432	10.1	4.748	318	12.8	1.107
668	61	7.0	1.565	112	5.3	1.688	162	3.8	3.274	138	5.5	615
975	71	8.2	3.155	103	4.9	2.130	139	3.3	3.604	122	4.9	642
702	41	4.7	3.488	47	2.2	1.973	65	1.5	2.878	57	2.3	328
452	10	1.2	1.503	11	0.5	711	10	0.2	995	10	0.4	81
619	23	2.7	4.149	25	1.2	2.466	31	0.7	2.484	30	1.2	348
3.810	19	2.2	10.200	16	0.7	4.416	18	0.4	7.757	21	0.9	603

Este documento es propiedad de la Biblioteca del INEC

Cuadro 38. GANADO VACUNO: FINCAS INFORMANTES Y NUMERO DE ANIMALES, POR EDAD

Provincia y tamaño de la finca	Total ganado vacuno			Hembras de 2 años y más (vacas)			Hembras de 1 año y más menores de 2 (vaquillas)			Machos de 2 años (toros)	
	Fincas informtes.		Número de animales	Fincas informtes.		Número de animales	Fincas informtes.		Número de animales	Fincas informtes.	
	Número	Distribución porctl.		Número	Distribución porctl.		Número	Distribución porctl.		Número	Distribución porctl.
PUNTARENAS											
Total.....	3.019	100.0	77.756	2.775	100.0	26.042	1.710	100.0	12.593	1.134	100.0
Manzanas:											
De 1 a 4.....	156	5.3	597	123	4.4	220	44	2.6	75	15	1.3
De 5 a 9.....	165	5.6	837	136	4.9	313	55	3.2	109	22	1.9
De 10 a 14.....	167	5.3	976	141	5.1	395	55	3.2	115	32	2.8
De 15 a 19.....	142	4.7	1.067	128	4.6	406	49	2.9	141	31	2.7
De 20 a 29.....	356	11.8	2.967	322	11.6	1.103	179	10.5	457	85	7.5
De 30 a 49.....	646	21.4	6.789	607	21.9	2.411	333	19.5	1.048	205	18.1
De 50 a 99.....	704	23.3	11.815	660	23.8	4.365	460	26.9	1.982	301	26.6
De 100 a 174.....	306	10.1	10.867	293	10.5	4.112	234	13.7	1.917	197	17.4
De 175 a 249.....	122	4.1	4.724	116	4.2	1.728	90	5.3	767	73	6.4
De 250 a 499.....	144	4.8	11.993	142	5.1	4.388	123	7.2	2.066	91	8.0
De 500 a 999.....	70	2.3	8.541	68	2.5	2.401	54	3.1	1.246	46	4.1
De 1.000 a 1.499..	22	0.7	5.788	20	0.7	1.339	17	1.0	1.366	19	1.7
De 1.500 a 3.499..	12	0.4	3.939	11	0.4	1.028	9	0.5	335	9	0.8
De 3.500 y más....	7	0.2	6.856	8	0.3	1.833	8	0.4	969	8	0.7
LIMON											
Total.....	993	100.0	18.175	879	100.0	6.404	510	100.0	2.756	289	100.0
Manzanas:											
De 1 a 4.....	81	8.2	359	66	7.5	135	33	6.5	51	9	3.1
De 5 a 9.....	130	13.1	581	114	13.0	264	49	9.6	107	23	8.0
De 10 a 14.....	190	19.1	1.193	163	18.5	571	82	16.1	230	30	10.4
De 15 a 19.....	61	6.2	440	49	5.6	192	32	6.3	79	12	4.2
De 20 a 29.....	177	17.8	1.318	165	18.8	525	96	18.8	232	47	16.3
De 30 a 49.....	136	13.7	1.445	125	14.2	578	80	15.7	239	48	16.6
De 50 a 99.....	95	9.6	1.516	91	10.4	605	57	11.2	253	43	14.9
De 100 a 174.....	33	3.3	1.337	30	3.4	427	20	3.9	216	18	6.2
De 175 a 249.....	21	2.1	876	20	2.3	274	17	3.3	166	13	4.5
De 250 a 499.....	21	2.1	1.640	18	2.0	625	14	2.7	281	13	4.5
De 500 a 999.....	20	2.0	1.339	13	1.5	468	11	2.2	181	11	3.8
De 1.000 a 1.499..	7	0.7	1.061	7	0.8	410	3	0.6	129	6	2.0
De 1.500 a 3.499..	13	1.3	2.121	10	1.1	652	8	1.6	373	9	3.1
De 3.500 y más....	8	0.8	2.949	8	0.9	678	8	1.5	219	7	2.4

Este documento es propiedad de la Biblioteca del INEC

Y SEXO, SEGUN LA EXTENSION DE LAS EXPLOTACIONES, POR PROVINCIAS: 1950 - Cont.

y más	Machos de 2 años y más (engorde)			Machos 1 año y más menores de 2 años			Terneros y terneras			Bueyes de trabajo		
Número de animales	Fincas informtes.		Número de animales	Fincas informtes.		Número de animales	Fincas informtes.		Número de animales	Fincas informtes.		Número de animales
	Número	Distribución porctl.		Número	Distribución porctl.		Número	Distribución porctl.		Número	Distribución porctl.	
3.438	507	100.0	10.660	964	100.0	7.310	2.102	100.0	13.635	1.248	100.0	4.078
22	5	1.0	19	24	2.5	49	74	3.5	114	48	3.8	98
49	8	1.6	16	34	3.5	64	78	3.7	147	55	4.4	139
40	6	1.2	13	37	3.8	60	94	4.5	206	68	5.5	147
48	17	3.4	50	30	3.1	61	93	4.4	235	49	3.9	126
128	33	6.5	114	79	8.2	197	249	11.8	701	122	9.8	267
357	78	15.4	345	196	20.3	533	461	21.9	1.479	237	19.0	616
624	133	26.2	706	228	23.7	859	511	24.3	2.378	306	24.5	901
578	83	16.3	691	139	14.4	973	239	11.4	2.068	156	12.5	528
212	39	7.7	447	56	5.8	405	94	4.5	950	69	5.5	215
494	49	9.7	1.116	76	7.9	1.235	117	5.6	2.280	72	5.8	414
512	29	5.7	1.858	36	3.7	1.250	56	2.7	1.017	38	3.1	257
107	11	2.2	1.533	14	1.5	541	19	0.9	796	14	1.1	106
92	9	1.8	1.515	7	0.8	534	10	0.5	361	6	0.5	74
175	7	1.2	2.237	8	0.8	549	7	0.3	903	8	0.6	190
744	130	100.0	3.080	226	100.0	1.355	535	100.0	2.664	193	100.0	1.172
13	5	3.8	20	13	5.8	71	34	6.4	51	6	3.1	18
32	5	3.8	6	17	7.5	26	47	8.8	89	13	6.7	57
43	13	10.0	40	23	10.2	51	95	17.8	211	18	9.3	47
12	4	3.1	12	12	5.3	32	32	6.0	99	4	2.1	14
60	14	10.8	25	43	19.0	83	102	19.1	264	28	14.5	129
96	17	13.1	74	33	14.6	63	91	17.0	292	27	14.0	103
103	22	16.9	79	24	10.6	71	58	10.8	269	25	13.0	136
29	7	5.4	345	13	5.8	96	19	3.5	135	11	5.7	89
37	11	8.5	127	11	4.9	89	13	2.4	103	14	7.3	80
106	7	5.4	227	12	5.3	145	14	2.6	189	11	5.7	67
56	9	6.9	158	9	4.0	119	10	1.9	200	15	7.8	157
27	4	3.1	140	3	1.3	182	5	0.9	96	7	3.6	77
78	8	6.1	423	7	3.1	163	9	1.7	358	8	4.1	74
52	4	3.1	1.404	6	2.6	164	6	1.1	308	6	3.1	124

Este documento es propiedad de la Biblioteca del INEC

Cuadro 39. VACAS LECHERAS Y PRODUCCION DE LECHE: FINCAS INFORMANTES Y NUMERO DE ANIMALES, POR PROVINCIAS Y CANTONES: 1950

Provincia y cantón	Fincas informantes		Vacas ordeñadas en un día (día anterior al censo)		Producción diaria de leche (botellas)	
	Número	Porcentaje todas las fincas	Total	Promedio por finca informante	Total	Promedio por vaca
COSTA RICA						
Total.....	19.224	44.6	92.167	4.8	361.290	3.9
Provincias:						
San José.....	4.433	40.3	14.251	3.2	61.203	4.3
Alajuela.....	5.224	50.3	23.697	4.5	83.569	3.5
Cartago.....	1.819	49.1	13.388	7.0	80.723	6.3
Heredia.....	1.089	38.9	3.974	3.6	17.307	4.4
Guanacaste.....	3.802	48.7	23.888	6.3	74.344	3.1
Puntarenas.....	2.252	45.7	10.488	4.7	35.234	3.4
Limón.....	605	24.3	2.481	4.1	8.910	3.6
SAN JOSE						
Total.....	4.433	40.3	14.251	3.2	61.203	4.3
Cantón Central.....	61	24.5	187	3.1	923	4.9
Escazú.....	95	26.2	199	2.1	646	3.2
Desamparados.....	358	36.9	662	1.8	1.993	3.0
Puriscal.....	663	36.9	1.379	2.1	4.532	3.3
Tarrazú.....	321	50.7	694	2.2	2.115	3.1
Aserrí.....	266	34.1	736	2.8	3.185	4.3
Mora.....	237	61.1	552	2.3	1.568	2.8
Goicoechea.....	100	51.8	933	9.3	6.403	6.9
Santa Ana.....	152	36.6	517	3.4	1.480	2.9
Alajuelita.....	45	26.5	164	3.6	826	5.0
Coronado.....	213	65.5	2.258	10.6	13.379	5.9
Acosta.....	303	25.3	494	1.6	1.808	3.7
Tibás.....	29	29.3	51	1.8	176	3.5
Moravia.....	93	48.2	444	4.8	1.936	4.4
Montes de Oca.....	33	26.4	214	6.5	1.797	8.4
Turrubares.....	248	50.8	941	3.8	3.195	3.4
Dota.....	138	54.8	680	4.9	2.382	3.5
Curridabat.....	42	36.5	147	3.5	880	6.0
Pérez Zeledón.....	1.036	56.3	2.999	2.9	11.979	4.0
ALAJUELA						
Total.....	5.224	50.3	23.697	4.5	83.569	3.5
Cantón Central.....	762	44.1	2.576	3.4	10.925	4.2
San Ramón.....	942	58.3	3.078	3.3	9.622	3.1
Grecia.....	795	42.2	3.548	4.5	11.656	3.3
San Mateo.....	166	52.7	810	4.9	2.367	2.9
Atenas.....	358	42.8	1.052	2.9	2.941	2.8
Naranjo.....	330	49.8	838	2.5	2.902	3.5
Palmares.....	219	44.3	485	2.2	1.543	3.2
Poás.....	166	50.0	489	2.9	1.760	3.6
Orotina.....	121	47.6	3.485	28.8	9.501	2.7
San Carlos.....	886	60.4	4.975	5.6	21.286	4.3
Alfaro Ruiz.....	346	64.1	1.845	5.3	6.877	3.7
Valverde Vega.....	133	52.8	516	3.9	2.189	4.2

Este documento es propiedad de la Biblioteca del INEC

Cuadro 39. VACAS LECHERAS Y PRODUCCION DE LECHE: FINCAS INFORMANTES Y NUMERO DE ANIMALES, POR PROVINCIAS Y CANTONES: 1950 - Cont.

Provincia y cantón	Fincas informantes		Vacas ordeñadas en un día (día anterior al censo)		Producción diaria de leche (botellas)	
	Número	Porcentaje todas las fincas	Total	Promedio por finca informante	Total	Promedio por vaca
CARTAGO						
Total.....	1.819	49.1	13.388	7.0	80.723	6.3
Cantón Central.....	437	49.2	2.484	5.7	12.654	5.1
Paraíso.....	208	44.3	2.326	11.2	14.072	6.0
La Unión.....	78	40.4	688	8.8	4.667	6.8
Jiménez.....	72	33.6	278	3.9	1.197	4.3
Turrialba.....	560	52.5	3.524	6.3	18.418	5.2
Alvarado.....	167	51.7	1.659	9.9	12.336	7.4
Oreamuno.....	144	60.0	1.688	11.7	14.021	8.3
El Guarco.....	153	49.7	741	4.8	3.358	4.5
HEREDIA						
Total.....	1.089	38.9	3.974	3.6	17.307	4.4
Cantón Central.....	212	38.2	1.206	5.7	6.227	5.2
Barba.....	138	42.2	750	5.4	3.118	4.2
Santo Domingo.....	175	32.3	335	1.9	1.129	3.4
Santa Bárbara.....	137	33.3	384	2.8	1.490	3.9
San Rafael.....	166	42.5	641	3.9	2.581	4.0
San Isidro.....	116	50.9	333	2.9	1.438	4.3
Belén.....	77	44.5	192	2.5	815	4.2
Flores.....	68	38.9	133	2.0	509	3.8
GUANACASTE						
Total.....	3.802	48.7	23.888	6.3	74.344	3.1
Cantón Central.....	279	41.3	3.741	13.4	9.037	2.4
Nicoya.....	1.493	49.5	6.963	4.7	24.273	3.5
Santa Cruz.....	559	52.2	4.855	8.7	14.275	2.9
Bagaces.....	112	25.8	454	4.1	1.659	3.7
Carrillo.....	253	37.4	1.789	7.0	4.672	2.6
Cañas.....	211	56.7	1.257	6.0	3.351	2.7
Abangares.....	439	59.8	1.893	4.3	5.614	3.0
Tilarán.....	456	55.3	2.936	6.4	11.463	3.9
PUNTARENAS						
Total.....	2.252	45.7	10.488	4.7	35.234	3.4
Cantón Central.....	804	49.8	4.136	5.1	13.803	3.3
Esparta.....	290	56.8	1.849	6.4	5.317	2.9
Buenos Aires.....	452	44.8	1.049	2.3	4.651	4.4
Montes de Oro.....	276	56.2	1.010	3.7	2.715	2.7
Osa.....	100	29.2	617	6.2	2.190	3.5
Aguirre.....	165	34.6	921	5.6	3.361	3.6
Golfito.....	165	34.3	906	5.5	3.197	3.5
LIMON						
Total.....	605	24.3	2.481	4.1	8.910	3.6
Cantón Central.....	138	12.6	686	5.0	2.632	3.8
Pococí.....	411	38.6	1.240	3.0	4.500	3.6
Siquirres.....	56	17.2	555	9.9	1.778	3.2

Este documento es propiedad de la Biblioteca del INEC

Cuadro 40. VACAS LECHERAS Y PRODUCCION DE LECHE: FINCAS INFORMANTES Y NUMERO DE ANIMALES, SEGUN LA EXTENSION DE LAS EXPLOTACIONES POR PROVINCIAS: 1950

Provincia y tamaño de la finca	Fincas informantes		Vacas ordeñadas en un día (día anterior al censo)		Producción diaria de leche (botellas)	
	Número	Distribución porcentual	Total	Promedio por finca informante	Total	Promedio por vaca
COSTA RICA						
Total.....	19.224	100.0	92.167	4.8	361.290	3.9
anzanas:						
De 1 a 4.....	2.401	12.5	3.689	1.5	12.327	3.3
De 5 a 9.....	2.449	12.7	4.464	1.8	15.305	3.4
De 10 a 14.....	1.851	9.6	4.154	2.2	14.686	3.5
De 15 a 19.....	1.248	6.5	3.212	2.6	11.787	3.7
De 20 a 29.....	2.223	11.6	6.095	2.7	21.944	3.6
De 30 a 49.....	2.965	15.4	10.046	3.4	37.789	3.8
De 50 a 99.....	3.111	16.2	15.587	5.0	58.912	3.8
De 100 a 174.....	1.437	7.5	11.878	8.3	49.925	4.2
De 175 a 249.....	580	3.0	6.317	10.9	23.895	3.8
De 250 a 499.....	521	2.7	8.986	17.1	41.360	4.6
De 500 a 999.....	250	1.3	5.899	23.6	24.148	4.1
De 1.000 a 1.499..	73	0.4	3.507	48.0	17.045	4.9
De 1.500 a 3.499..	80	0.4	3.738	46.7	14.946	4.0
De 3.500 y más....	35	0.2	4.595	131.3	17.221	3.7
SAN JOSE						
Total.....	4.433	100.0	14.251	3.2	61.203	4.3
anzanas:						
De 1 a 4.....	664	15.0	993	1.5	3.480	3.5
De 5 a 9.....	706	15.9	1.206	1.7	4.458	3.7
De 10 a 14.....	464	10.5	931	2.0	3.777	4.1
De 15 a 19.....	344	7.8	851	2.5	3.869	4.5
De 20 a 29.....	516	11.6	1.269	2.5	5.120	4.0
De 30 a 49.....	687	15.5	1.851	2.7	7.013	3.8
De 50 a 99.....	567	12.8	2.282	4.0	10.193	4.5
De 100 a 174.....	278	6.3	1.907	6.9	9.709	5.1
De 175 a 249.....	104	2.3	839	8.1	3.077	3.7
De 250 a 499.....	63	1.4	877	13.9	4.226	4.8
De 500 a 999.....	25	0.5	595	23.8	2.481	4.2
De 1.000 a 1.499..	7	0.2	176	25.1	510	2.9
De 1.500 a 3.499..	7	0.2	356	50.9	1.752	4.9
De 3.500 y más....	1	...	118	118.0	1.538	13.0
ALAJUELA						
Total.....	5.224	100.0	23.697	4.5	83.569	3.5
lanzanas:						
De 1 a 4.....	688	13.2	930	1.4	2.825	3.0
De 5 a 9.....	760	14.6	1.216	1.6	3.624	3.0
De 10 a 14.....	572	11.0	1.117	2.0	3.555	3.2
De 15 a 19.....	403	7.7	927	2.3	2.880	3.1
De 20 a 29.....	587	11.2	1.547	2.6	5.146	3.3
De 30 a 49.....	708	13.6	2.285	3.2	8.109	3.5
De 50 a 99.....	762	14.6	3.846	5.0	14.340	3.7
De 100 a 174.....	357	6.8	2.883	8.2	10.704	3.7
De 175 a 249.....	153	2.9	1.757	11.5	6.165	3.5
De 250 a 499.....	134	2.5	2.611	19.5	10.763	4.1
De 500 a 999.....	63	1.2	1.931	30.7	6.863	3.6
De 1.000 a 1.499..	17	0.3	705	41.5	2.914	4.1
De 1.500 a 3.499..	17	0.3	727	42.8	2.206	3.0
De 3.500 y más....	3	0.1	1.215	40.5	3.475	2.9

Este documento es propiedad de la Biblioteca del INEC

Cuadro 40. VACAS LECHERAS Y PRODUCCION DE LECHE: FINCAS INFORMANTES Y NUMERO DE ANIMALES, SEGUN LA EXTENSION DE LAS EXPLOTACIONES POR PROVINCIAS: 1950 - Cont.

Provincia y tamaño de la finca	Fincas informantes		Vacas ordeñadas en un día (día anterior al censo)		Producción diaria de leche (botellas)	
	Número	Distribución porcentual	Total	Promedio por finca informante	Total	Promedio por vaca
CARTAGO						
Total.....	1.819	100.0	13.388	7.0	80.723	6.3
Manzanas:						
De 1 a 4.....	364	20.0	596	1.6	2.254	3.8
De 5 a 9.....	320	17.6	664	2.1	2.633	4.0
De 10 a 14.....	196	10.8	543	2.8	2.241	4.1
De 15 a 19.....	114	6.3	375	3.3	1.515	4.0
De 20 a 29.....	175	9.6	652	3.7	2.661	4.1
De 30 a 49.....	216	11.9	1.246	5.8	6.852	5.5
De 50 a 99.....	193	10.6	1.856	9.6	9.577	5.2
De 100 a 174.....	98	5.4	1.764	18.0	11.242	6.4
De 175 a 249.....	42	2.3	747	17.8	4.536	6.1
De 250 a 499.....	46	2.5	1.388	30.2	11.188	8.1
De 500 a 999.....	25	1.3	757	30.3	5.091	6.7
De 1.000 a 1.499..	16	0.9	1.199	74.9	8.975	7.5
De 1.500 a 3.499..	11	0.6	873	79.4	5.862	6.7
De 3.500 y más....	3	0.2	728	242.7	6.096	8.4
HEREDIA						
Total.....	1.089	100.0	3.974	3.6	17.307	4.4
Manzanas:						
De 1 a 4.....	353	32.4	514	1.5	1.729	3.4
De 5 a 9.....	221	20.3	427	1.9	1.604	3.8
De 10 a 14.....	101	9.3	244	2.4	956	3.9
De 15 a 19.....	61	5.6	165	2.7	600	3.6
De 20 a 29.....	99	9.1	363	3.7	1.435	4.0
De 30 a 49.....	88	8.1	406	4.6	1.626	4.0
De 50 a 99.....	84	7.7	656	7.8	2.779	4.2
De 100 a 174.....	38	3.5	375	9.9	1.847	4.9
De 175 a 249.....	19	1.7	220	11.6	1.107	5.0
De 250 a 499.....	11	1.0	192	17.5	1.231	6.4
De 500 a 999.....	13	1.2	390	30.0	2.183	5.6
De 1.000 a 1.499..	1	0.1	22	22.0	210	9.5
De 1.500 a 3.499..	...	...	...	...	...	...
De 3.500 y más....	...	...	...	...	...	...
GUANACASTE						
Total.....	3.802	100.0	23.888	6.3	74.344	3.1
Manzanas:						
De 1 a 4.....	207	5.4	456	2.2	1.346	3.0
De 5 a 9.....	291	7.7	696	2.4	2.129	3.1
De 10 a 14.....	311	8.2	902	2.9	2.688	3.0
De 15 a 19.....	201	5.3	609	3.0	1.930	3.2
De 20 a 29.....	455	12.0	1.453	3.2	4.612	3.2
De 30 a 49.....	669	17.6	2.677	4.0	8.584	3.2
De 50 a 99.....	888	23.3	4.630	5.2	14.524	3.1
De 100 a 174.....	396	10.4	3.135	7.9	10.361	3.3
De 175 a 249.....	148	3.9	1.877	12.7	6.008	3.2
De 250 a 499.....	129	3.4	2.210	17.1	7.773	3.5
De 500 a 999.....	57	1.5	1.352	23.7	4.338	3.2
De 1.000 a 1.499..	9	0.2	645	71.7	1.660	2.6
De 1.500 a 3.499..	26	0.7	1.243	47.8	3.772	3.0
De 3.500 y más....	15	0.4	2.003	133.5	4.619	2.3

Este documento es propiedad de la Biblioteca del INEC

Cuadro 40. VACAS LECHERAS Y PRODUCCION DE LECHE: FINCAS INFORMANTES Y NUMERO DE ANIMALES, SEGUN LA EXTENSION DE LAS EXPLOTACIONES POR PROVINCIAS: 1950 - Cont.

Provincia y tamaño de la finca	Fincas informantes		Vacas ordeñadas en un día (día anterior al censo)		Producción diaria de leche (botellas)	
	Número	Distribución porcentual	Total	Promedio por finca informante	Total	Promedio por vaca
PUNTARENAS						
Total.....	2.252	100.0	10.488	4.7	35.234	3.4
Manzanas:						
De 1 a 4.....	82	3.6	126	1.5	439	3.4
De 5 a 9.....	95	4.2	150	1.6	486	3.2
De 10 a 14.....	105	4.7	194	1.8	654	3.4
De 15 a 19.....	94	4.2	209	2.2	728	3.5
De 20 a 29.....	268	11.9	550	2.1	2.010	3.7
De 30 a 49.....	505	22.4	1.313	2.6	4.630	3.5
De 50 a 99.....	544	24.2	2.028	3.7	6.485	3.2
De 100 a 174.....	242	10.7	1.596	6.6	5.211	3.3
De 175 a 249.....	99	4.4	759	7.7	2.618	3.4
De 250 a 499.....	126	5.6	1.487	11.8	5.244	3.5
De 500 a 999.....	58	2.6	642	11.1	2.274	3.5
De 1.000 a 1.499..	18	0.8	665	36.9	2.588	3.9
De 1.500 a 3.499..	10	0.4	417	41.7	978	2.3
De 3.500 y más....	6	0.3	352	5.9	889	2.5
LIMON						
Total.....	605	100.0	2.481	4.1	8.910	3.6
Manzanas:						
De 1 a 4.....	43	7.1	74	1.7	254	3.4
De 5 a 9.....	56	9.3	105	1.9	371	2.5
De 10 a 14.....	102	16.9	223	2.2	815	3.7
De 15 a 19.....	31	5.1	76	2.5	265	3.5
De 20 a 29.....	123	20.3	261	2.1	960	3.7
De 30 a 49.....	92	15.2	268	2.9	975	3.6
De 50 a 99.....	73	12.1	289	4.0	1.014	3.5
De 100 a 174.....	28	4.6	218	7.8	851	3.9
De 175 a 249.....	15	2.5	118	7.9	384	3.3
De 250 a 499.....	12	2.0	221	18.4	935	4.2
De 500 a 999.....	9	1.5	232	25.8	918	4.0
De 1.000 a 1.499..	5	0.8	95	19.0	188	2.0
De 1.500 a 3.499..	9	1.5	122	13.6	376	3.1
De 3.500 y más....	7	1.1	179	25.6	604	3.4

Este documento es propiedad de la Biblioteca del INEC

Cuadro 41. GANADO VACUNO: FINCAS INFORMANTES, SEGUN TAMAÑO DE HATO, POR PROVINCIAS: 1950

Provincia y cantidad de ganado vacuno	Fincas informantes	
	Número	Distribución porcentual
COSTA RICA		
Total.....	26.900	100.0
Cabezas:		
Con 1.....	1.550	5.8
De 2 a 5.....	10.268	38.2
De 6 a 10.....	5.632	20.9
De 11 a 20.....	4.165	15.5
De 21 a 50.....	3.243	12.1
De 51 a 100.....	1.190	4.4
De 101 a 200.....	512	1.9
De 201 a 500.....	230	0.8
De 501 y más.....	110	0.4
SAN JOSE		
Total.....	6.473	100.0
Cabezas:		
Con 1.....	521	8.0
De 2 a 5.....	3.084	47.6
De 6 a 10.....	1.425	22.0
De 11 a 20.....	768	11.9
De 21 a 50.....	476	7.4
De 51 a 100.....	135	2.1
De 101 a 200.....	46	0.7
De 201 a 500.....	14	0.2
De 501 y más.....	4	0.1
ALAJUELA		
Total.....	6.901	100.0
Cabezas:		
Con 1.....	322	4.6
De 2 a 5.....	2.744	39.8
De 6 a 10.....	1.565	22.7
De 11 a 20.....	1.050	15.2
De 21 a 50.....	745	10.8
De 51 a 100.....	271	3.9
De 101 a 200.....	131	1.9
De 201 a 500.....	54	0.8
De 501 y más.....	19	0.3
CARTAGO		
Total.....	2.568	100.0
Cabezas:		
Con 1.....	201	7.8
De 2 a 5.....	1.086	42.3
De 6 a 10.....	481	18.7
De 11 a 20.....	337	13.1
De 21 a 50.....	256	10.0
De 51 a 100.....	118	4.6
De 101 a 200.....	55	2.2
De 201 a 500.....	23	0.9
De 501 y más.....	11	0.4

Provincia y cantidad de ganado vacuno	Fincas informantes	
	Número	Distribución porcentual
HEREDIA		
Total.....	1.523	100.0
Cabezas:		
Con 1.....	104	6.8
De 2 a 5.....	729	47.9
De 6 a 10.....	310	20.3
De 11 a 20.....	193	12.7
De 21 a 50.....	137	9.0
De 51 a 100.....	36	2.4
De 101 a 200.....	10	0.6
De 201 a 500.....	4	0.3
De 501 y más.....	...	...
GUANACASTE		
Total.....	5.423	100.0
Cabezas:		
Con 1.....	153	2.8
De 2 a 5.....	1.219	22.5
De 6 a 10.....	974	18.0
De 11 a 20.....	1.169	21.6
De 21 a 50.....	1.123	20.7
De 51 a 100.....	444	8.2
De 101 a 200.....	190	3.5
De 201 a 500.....	100	1.8
De 501 y más.....	51	0.9
PUNTARENAS		
Total.....	3.019	100.0
Cabezas:		
Con 1.....	154	5.1
De 2 a 5.....	1.024	33.9
De 6 a 10.....	642	21.3
De 11 a 20.....	507	16.8
De 21 a 50.....	417	13.8
De 51 a 100.....	165	5.5
De 101 a 200.....	62	2.1
De 201 a 500.....	29	0.9
De 501 y más.....	19	0.6
LIMON		
Total.....	993	100.0
Cabezas:		
Con 1.....	95	9.6
De 2 a 5.....	382	38.5
De 6 a 10.....	235	23.7
De 11 a 20.....	141	14.2
De 21 a 50.....	89	8.9
De 51 a 100.....	21	2.1
De 101 a 200.....	18	1.8
De 201 a 500.....	6	0.6
De 501 y más.....	6	0.6

Este documento es propiedad de la Biblioteca del INEC

Cuadro 42. GANADO PORCINO: FINCAS INFORMANTES, NUMERO DE ANIMALES, POR EDAD Y SEXO, POR PROVINCIAS Y CANTONES: 1950

Provincia y cantón	Fincas informantes		Total ganado porcino	Cerdas de 6 meses y mayores	Cerdos de 6 meses y mayores	Cerdas y cerdos menores de 6 meses
	Número	Porcentaje de todas las fincas				
COSTA RICA						
Total.....	22.694	52.7	115.078	35.822	28.163	51.093
Provincias:						
San José.....	5.568	50.7	18.897	6.112	4.243	8.542
Alajuela.....	5.088	49.0	19.307	6.192	5.182	7.933
Cartago.....	995	26.9	4.444	1.433	1.387	1.624
Heredia.....	614	21.9	1.345	496	387	462
Guanacaste.....	6.157	78.9	43.162	13.388	10.326	19.448
Puntarenas.....	3.449	70.0	24.002	6.845	5.697	11.460
Limón.....	823	33.1	3.921	1.356	941	1.624
SAN JOSE						
Total.....	5.568	50.7	18.897	6.112	4.243	8.542
Cantón Central.....	14	5.6	408	102	102	204
Escazú.....	71	19.6	107	31	50	26
Desamparados.....	300	30.9	469	108	154	207
Puriscal.....	1.114	62.0	4.329	1.787	745	1.797
Tarrazú.....	370	58.5	874	311	312	251
Aserrí.....	294	37.7	534	162	166	206
Mora.....	466	59.1	1.073	363	248	462
Goicoechea.....	26	13.5	47	23	18	6
Santa Ana.....	135	32.5	291	95	86	110
Alajuelita.....	29	17.1	45	9	19	17
Coronado.....	48	14.8	82	26	22	34
Acosta.....	913	76.2	3.825	956	769	2.100
Tibás.....	3	3.0	8	3	4	1
Moravia.....	17	8.8	18	4	5	9
Montes de Oca.....	12	9.6	45	26	14	5
Turrubares.....	379	77.7	1.421	574	399	448
Dota.....	149	59.1	429	130	67	232
Curridabat.....	9	7.8	18	9	4	5
Pérez Zeledón.....	1.219	66.3	4.874	1.393	1.059	2.422
ALAJUELA						
Total.....	5.088	49.0	19.307	6.192	5.182	7.933
Cantón Central.....	581	33.7	1.063	328	313	422
San Ramón.....	897	55.5	2.533	862	709	962
Grecia.....	1.063	56.5	5.628	1.849	1.643	2.136
San Mateo.....	204	64.8	487	194	100	193
Atenas.....	414	49.5	681	252	148	281
Naranjo.....	208	31.4	321	106	82	133
Palmares.....	86	17.4	105	43	26	36
Poás.....	105	31.6	187	57	54	76
Orotina.....	132	52.0	376	108	101	167
San Carlos.....	1.065	72.6	7.070	2.184	1.768	3.118
Alfaro Ruiz.....	240	44.4	661	164	175	322
Valverde Vega.....	93	36.9	195	45	63	87

Este documento es propiedad de la Biblioteca del INEC

Cuadro 42. GANADO PORCINO: FINCAS INFORMANTES, NUMERO DE ANIMALES, POR EDAD Y SEXO, POR PROVINCIAS Y CANTONES: 1950 - Cont.

Provincia y cantón	Fincas informantes		Total ganado porcino	Cerdas de 6 meses y mayores	Cerdos de 6 meses y mayores	Cerdas y cerdos menores de 6 meses
	Número	Porcentaje de todas las fincas				
CARTAGO						
Total.....	995	26.9	4.444	1.433	1.387	1.624
Cantón Central.....	224	25.2	378	109	115	154
Paraíso.....	59	12.6	119	41	41	37
La Unión.....	10	5.2	25	7	12	6
Jiménez.....	63	29.4	161	60	36	65
Turrialba.....	429	40.2	3.275	1.030	1.040	1.205
Alvarado.....	64	19.8	168	56	68	44
Oreamuno.....	35	14.6	70	23	31	16
El Guarco.....	111	36.0	248	107	44	97
HEREDIA						
Total.....	614	21.9	1.345	496	387	462
Cantón Central.....	119	21.4	498	220	145	133
Barba.....	64	19.6	112	36	33	43
Santo Domingo.....	66	12.2	109	37	37	35
Santa Bárbara.....	96	23.3	134	43	45	46
San Rafael.....	76	19.4	159	44	33	82
San Isidro.....	70	30.7	125	44	28	53
Belén.....	78	45.1	144	53	44	47
Flores.....	45	25.7	64	19	22	23
GUANACASTE						
Total.....	6.157	78.9	43.162	13.888	10.326	19.448
Cantón Central.....	529	78.3	4.122	1.488	888	1.746
Nicoya.....	2.471	81.9	16.777	5.063	3.963	7.751
Santa Cruz.....	913	85.2	8.915	2.720	2.154	4.041
Bagaces.....	342	78.8	1.900	489	470	941
Carrillo.....	572	84.5	4.121	1.279	1.089	1.753
Cañas.....	293	78.8	1.939	583	431	925
Abangares.....	591	80.5	3.482	1.063	845	1.574
Tilarán.....	446	54.1	1.906	703	486	717
PUNTARENAS						
Total.....	3.449	70.0	24.002	6.845	5.697	11.460
Cantón Central.....	1.217	75.4	7.528	2.280	1.820	3.428
Esparta.....	340	66.5	1.164	334	260	570
Buenos Aires.....	834	82.7	8.892	2.245	2.024	4.623
Montes de Oro.....	333	67.8	1.197	391	309	497
Osa.....	185	54.1	1.347	416	356	575
Aguirre.....	253	53.0	1.680	436	372	872
Golfito.....	287	59.7	2.194	743	556	895
LIMON						
Total.....	823	33.1	3.921	1.356	941	1.624
Cantón Central.....	250	22.8	1.941	672	477	792
Pococí.....	503	47.3	1.730	606	361	763
Siquirres.....	70	21.5	250	78	103	69

Este documento es propiedad de la Biblioteca del INEC

Cuadro 43. GANADO PORCINO: FINCAS INFORMANTES Y NUMERO DE ANIMALES, POR EDAD Y SEXO, SEGUN LA EXTENSION DE LAS EXPLOTACIONES, POR PROVINCIAS: 1950

Provincia y tamaño de la finca	Fincas informantes		Total ganado porcino	Cerdas de 6 meses y mayores	Cerdos de 6 meses y mayores	Cerdas y cerdos menores de 6 meses
	Número	Distribución porcentual				
COSTA RICA						
Total.....	22.694	100.0	115.078	35.822	28.163	51.093
Manzanas:						
De 1 a 4.....	3.954	17.4	11.057	3.838	2.206	5.013
De 5 a 9.....	3.144	13.9	9.036	2.753	2.177	4.106
De 10 a 14.....	2.212	9.8	7.502	2.378	1.781	3.343
De 15 a 19.....	1.300	5.7	4.561	1.449	1.114	1.998
De 20 a 29.....	2.503	11.0	10.424	3.268	2.467	4.689
De 30 a 49.....	3.514	15.5	17.344	5.210	4.267	7.867
De 50 a 99.....	3.420	15.1	22.788	6.813	5.622	10.353
De 100 a 174.....	1.393	6.1	12.580	3.819	3.257	5.504
De 175 a 249.....	512	2.3	6.389	1.985	1.586	2.818
De 250 a 499.....	424	1.9	5.927	1.819	1.598	2.510
De 500 a 999.....	189	0.8	3.049	890	863	1.296
De 1.000 a 1.499..	47	0.2	965	335	236	394
De 1.500 a 3.499..	52	0.2	1.175	439	396	340
De 3.500 y más....	30	0.1	2.281	826	593	862
SAN JOSE						
Total.....	5.568	100.0	18.897	6.112	4.243	8.542
Manzanas:						
De 1 a 4.....	1.245	22.4	4.140	1.644	566	1.930
De 5 a 9.....	970	17.4	2.057	612	498	947
De 10 a 14.....	644	11.6	1.570	506	365	699
De 15 a 19.....	385	6.9	1.076	321	304	451
De 20 a 29.....	565	10.1	1.701	520	446	735
De 30 a 49.....	736	13.2	2.548	798	586	1.164
De 50 a 99.....	608	10.9	2.752	819	665	1.268
De 100 a 174.....	252	4.5	1.430	394	411	625
De 175 a 249.....	85	1.5	944	295	229	420
De 250 a 499.....	47	0.9	305	84	84	137
De 500 a 999.....	20	0.4	324	87	80	157
De 1.000 a 1.499..	6	0.1	18	8	7	3
De 1.500 a 3.499..	4	0.1	21	13	2	6
De 3.500 y más....	1	...	11	11	...	...
ALAJUELA						
Total.....	5.088	100.0	19.307	6.192	5.182	7.933
Manzanas:						
De 1 a 4.....	922	18.1	1.507	457	359	691
De 5 a 9.....	726	14.3	1.405	418	355	632
De 10 a 14.....	494	9.7	1.028	305	295	428
De 15 a 19.....	321	6.3	713	247	179	287
De 20 a 29.....	538	10.6	1.710	602	428	680
De 30 a 49.....	743	14.6	2.962	919	813	1.230
De 50 a 99.....	747	14.7	4.202	1.272	1.207	1.723
De 100 a 174.....	305	6.0	2.402	853	620	929
De 175 a 249.....	119	2.3	1.338	434	314	590
De 250 a 499.....	105	2.1	1.040	317	332	391
De 500 a 999.....	43	0.9	549	178	152	219
De 1.000 a 1.499..	12	0.2	216	81	45	90
De 1.500 a 3.499..	11	0.2	177	79	68	30
De 3.500 y más....	2	...	58	30	15	13

Este documento es propiedad de la Biblioteca del INEC

Cuadro 43. GANADO PORCINO: FINCAS INFORMANTES Y NUMERO DE ANIMALES, POR EDAD Y SEXO, SEGUN LA EXTENSION DE LAS EXPLOTACIONES, POR PROVINCIAS: 1950 - Cont.

Provincia y tamaño de la finca	Fincas informantes		Total ganado porcino	Cerdas de 6 meses y mayores	Cerdos de 6 meses y mayores	Cerdas y cerdos menores de 6 meses
	Número	Distribución porcentual				
CARTAGO						
Total.....	995	100.0	4.444	1.433	1.387	1.624
Manzanas:						
De 1 a 4.....	235	23.6	385	146	106	133
De 5 a 9.....	192	19.3	364	114	75	175
De 10 a 14.....	95	9.5	159	66	34	59
De 15 a 19.....	59	5.9	109	35	29	45
De 20 a 29.....	90	9.1	194	51	60	83
De 30 a 49.....	116	11.7	493	143	183	167
De 50 a 99.....	94	9.5	676	189	222	265
De 100 a 174.....	53	5.3	893	235	320	338
De 175 a 249.....	21	2.1	390	169	155	66
De 250 a 499.....	18	1.8	348	138	111	99
De 500 a 999.....	11	1.1	58	16	19	23
De 1.000 a 1.499..	3	0.3	114	55	12	47
De 1.500 a 3.499..	5	0.5	60	25	25	10
De 3.500 y más....	3	0.3	201	51	36	114
HEREDIA						
Total.....	614	100.0	1.345	496	387	462
Manzanas:						
De 1 a 4.....	269	43.8	416	139	106	171
De 5 a 9.....	120	19.6	231	76	73	82
De 10 a 14.....	45	7.3	82	30	27	25
De 15 a 19.....	28	4.6	49	12	28	9
De 20 a 29.....	52	8.5	123	66	37	20
De 30 a 49.....	45	7.3	133	51	40	42
De 50 a 99.....	34	5.5	161	68	52	41
De 100 a 174.....	6	1.0	28	8	6	14
De 175 a 249.....	10	1.6	80	27	13	40
De 250 a 499.....	3	0.5	19	4	2	13
De 500 a 999.....	2	0.3	23	15	3	5
De 1.000 a 1.499..	...	...	...	...	...	...
De 1.500 a 3.499..	...	...	...	...	...	...
De 3.500 y más....	...	...	...	...	...	...
GUANACASTE						
Total.....	6.157	100.0	43.162	13.388	10.326	19.448
Manzanas:						
De 1 a 4.....	848	13.8	3.271	1.051	758	1.462
De 5 a 9.....	716	11.6	3.236	992	725	1.519
De 10 a 14.....	536	8.7	2.866	899	660	1.307
De 15 a 19.....	299	4.9	1.622	534	391	697
De 20 a 29.....	698	11.3	4.166	1.250	915	2.001
De 30 a 49.....	1.005	16.3	6.408	1.881	1.535	2.992
De 50 a 99.....	1.165	18.9	9.303	2.869	2.180	4.254
De 100 a 174.....	463	7.5	4.479	1.326	1.076	2.077
De 175 a 249.....	163	2.6	2.043	614	467	962
De 250 a 499.....	146	2.4	2.092	706	532	854
De 500 a 999.....	60	1.0	1.064	320	320	424
De 1.000 a 1.499..	11	0.2	242	81	88	73
De 1.500 a 3.499..	28	0.5	845	307	251	287
De 3.500 y más....	19	0.3	1.525	558	428	539

Este documento es propiedad de la Biblioteca del INEC

Cuadro 43. GANADO PORCINO: FINCAS INFORMANTES Y NUMERO DE ANIMALES, POR EDAD Y SEXO, SEGUN LA EXTENSION DE LAS EXPLOTACIONES, POR PROVINCIAS: 1950 - Cont.

Provincia y tamaño de la finca	Fincas informantes		Total ganado porcino	Cerdas de 6 meses y mayores	Cerdos de 6 meses y mayores	Cerdas y cerdos menores de 6 meses
	Número	Distribución porcentual				
PUNTARENAS						
Total.....	3.449	100.0	24.002	6.845	5.697	11.460
Manzanas:						
De 1 a 4.....	306	8.9	850	241	187	422
De 5 a 9.....	276	8.0	992	298	241	453
De 10 a 14.....	233	6.8	1.030	308	237	485
De 15 a 19.....	166	4.8	735	214	123	398
De 20 a 29.....	424	12.3	2.086	601	482	1.003
De 30 a 49.....	780	22.6	4.480	1.288	1.056	2.136
De 50 a 99.....	700	20.3	5.289	1.435	1.228	2.626
De 100 a 174.....	296	8.6	3.200	957	797	1.446
De 175 a 249.....	107	3.1	1.507	416	387	704
De 250 a 499.....	97	2.8	1.968	533	475	960
De 500 a 999.....	45	1.3	987	259	282	446
De 1.000 a 1.499..	12	0.3	363	104	78	181
De 1.500 a 3.499..	2	0.1	29	15	10	4
De 3.500 y más....	5	0.1	486	176	114	196
LIMON						
Total.....	823	100.0	3.921	1.356	941	1.624
Manzanas:						
De 1 a 4.....	129	15.7	488	160	124	204
De 5 a 9.....	144	17.5	751	243	210	298
De 10 a 14.....	165	20.0	767	264	163	340
De 15 a 19.....	42	5.1	257	86	60	111
De 20 a 29.....	136	16.5	444	178	99	167
De 30 a 49.....	89	10.8	320	130	54	136
De 50 a 99.....	72	8.7	405	161	68	176
De 100 a 174.....	18	2.2	148	46	27	75
De 175 a 249.....	7	0.9	87	30	21	36
De 250 a 499.....	8	1.0	155	37	62	56
De 500 a 999.....	8	1.0	44	15	7	22
De 1.000 a 1.499..	3	0.4	12	6	6	...
De 1.500 a 3.499..	2	0.2	43	...	40	3
De 3.500 y más....	...	...	...	...	...	...

Este documento es propiedad de la Biblioteca del INEC

Cuadro 44. GALLOS, GALLINAS ETC. Y PRODUCCION DE HUEVOS: FINCAS INFORMANTES Y NUMERO DE ANIMALES, POR EDAD Y SEXO, POR PROVINCIAS Y CANTONES: 1950

Provincia y cantón	Fincas informantes		Total gallos gallinas etc.	Gallos gallinas etc. de 6 meses y mayores	Pollos y pollas menores de 6 meses	Total gallinas ponedoras	Huevos recogidos el día anterior al censo
	Número	Porcentaje de todas las fincas					
COSTA RICA							
Total.....	35.451	82.3	900.554	538.251	362.303	379.094	174.056
Provincias:							
San José.....	9.295	84.6	243.905	142.330	101.575	101.263	43.023
Alajuela.....	8.831	85.1	209.664	125.778	83.886	95.728	40.283
Cartago.....	2.684	72.5	56.273	35.344	20.929	25.462	11.902
Heredia.....	1.648	59.0	42.346	26.402	15.944	20.021	8.940
Guanacaste.....	6.951	89.1	177.676	108.309	69.367	70.298	37.379
Puntarenas.....	4.331	87.9	130.272	75.491	54.781	50.914	25.689
Limón.....	1.711	68.8	40.418	24.597	15.821	15.408	6.840
SAN JOSE							
Total.....	9.295	84.6	243.905	142.330	101.575	101.263	43.023
Cantón Central.....	135	54.2	4.071	2.683	1.388	1.833	776
Escazú.....	261	72.1	6.455	3.751	2.704	2.530	1.080
Desamparados.....	772	79.6	20.036	11.630	8.406	8.505	3.927
Puriscal.....	1.670	93.0	43.351	23.496	19.855	14.561	5.753
Tarrazú.....	582	91.9	10.604	6.927	3.677	4.641	2.582
Aserrí.....	597	76.6	13.662	8.098	5.564	5.707	2.469
Mora.....	693	87.9	17.625	10.152	7.473	7.491	2.828
Goicoechea.....	110	57.0	3.260	2.059	1.201	1.540	693
Santa Ana.....	322	77.6	10.525	6.711	3.814	5.173	2.099
Alajuelita.....	118	69.4	3.020	1.648	1.372	1.020	491
Coronado.....	231	71.1	6.147	4.072	2.075	2.848	1.357
Acosta.....	1.117	93.2	24.702	14.640	10.062	11.307	4.304
Tibás.....	54	54.5	1.191	781	410	526	254
Moravia.....	115	59.6	2.797	1.751	1.046	1.279	660
Montes de Oca.....	77	61.6	2.159	1.328	831	780	394
Turrubares.....	457	93.6	12.341	7.890	4.451	5.524	2.579
Dota.....	211	83.7	5.556	3.238	2.318	2.524	1.189
Curridabat.....	66	57.4	2.692	1.564	1.128	1.078	484
Pérez Zeledón.....	1.707	92.8	53.711	29.911	23.800	22.396	9.104
ALAJUELA							
Total.....	8.831	85.1	209.664	125.778	83.886	95.728	40.283
Cantón Central.....	1.421	82.3	39.442	24.371	15.071	18.147	7.345
San Ramón.....	1.404	86.8	28.731	16.454	12.277	12.627	5.323
Grecia.....	1.637	87.0	37.239	22.165	15.074	16.332	8.765
San Mateo.....	275	87.3	7.374	4.456	2.918	3.624	1.536
Atenas.....	752	90.0	22.469	13.501	8.968	10.582	3.810
Naranjo.....	535	80.8	11.264	6.611	4.653	5.105	2.033
Palmares.....	422	85.4	9.053	5.447	3.606	4.107	1.547
Poás.....	294	88.6	7.308	4.473	2.835	3.456	1.315
Orotina.....	207	81.5	6.091	3.995	2.096	[illegible]	1.238
San Carlos.....	1.257	85.7	27.972	16.590	11.382	[illegible]	637
Alfaro Ruiz.....	402	74.4	8.461	5.054	3.407	3.886	773
Valverde Vega.....	225	89.3	4.260	2.661	1.599	2.152	961

Departamento de Información Biblioteca
Este documento es propiedad de la Biblioteca del INEC

Cuadro 44. GALLOS, GALLINAS ETC. Y PRODUCCION DE HUEVOS: FINCAS INFORMANTES Y NUMERO DE ANIMALES, POR EDAD Y SEXO, POR PROVINCIAS Y CANTONES: 1950 - Cont.

Provincia y cantón	Fincas informantes		Total gallos gallinas etc.	Gallos gallinas etc. de 6 meses y mayores	Pollos y pollas menores de 6 meses	Total gallinas ponedoras	Huevos recogidos el día anterior al censo
	Número	Porcentaje de todas las fincas					
CARTAGO							
Total.....	2.684	72.5	56.273	35.344	20.929	25.462	11.902
Cantón Central.....	632	71.2	13.750	8.093	5.657	6.043	2.922
Paraíso.....	323	68.9	5.402	3.303	2.099	2.413	1.279
La Unión.....	136	70.5	3.901	2.337	1.564	1.629	777
Jiménez.....	158	73.8	2.784	1.892	892	1.092	613
Turrialba.....	827	77.6	18.005	11.790	6.215	8.100	3.363
Alvarado.....	243	75.2	4.486	2.852	1.634	2.134	993
Oreamuno.....	131	54.6	2.637	1.686	951	1.356	663
El Guarco.....	234	76.0	5.308	3.391	1.917	2.695	1.292
HEREDIA							
Total.....	1.648	59.0	42.346	26.402	15.944	20.021	8.940
Cantón Central.....	290	52.3	6.650	4.272	2.386	3.098	1.649
Barba.....	215	65.7	5.476	3.242	2.234	2.365	1.086
Santo Domingo.....	280	51.7	7.519	4.653	2.866	3.531	1.602
Santa Bárbara.....	272	66.0	5.898	3.483	2.415	2.721	1.104
San Rafael.....	214	54.7	5.811	3.535	2.276	2.671	1.250
San Isidro.....	157	68.9	4.508	2.859	1.649	2.351	900
Belén.....	123	71.1	3.743	2.497	1.246	1.906	810
Flores.....	97	55.4	2.733	1.861	872	1.378	539
GUANACASTE							
Total.....	6.951	89.1	177.676	108.309	69.367	70.298	37.379
Cantón Central.....	542	80.2	12.648	7.744	4.724	4.983	2.803
Nicoya.....	2.836	94.0	72.706	42.375	30.331	28.126	15.112
Santa Cruz.....	954	89.1	24.742	15.533	9.209	9.619	5.750
Bagaces.....	386	88.9	9.228	5.460	3.768	3.217	1.772
Carrillo.....	616	91.0	16.099	10.870	5.229	6.996	3.496
Cañas.....	336	90.3	9.712	6.075	3.637	4.125	1.871
Abangares.....	684	93.2	17.703	10.343	7.360	7.149	3.444
Tilarán.....	597	72.5	15.018	9.909	5.109	6.083	3.131
PUNTARENAS							
Total	4.331	87.9	130.272	75.491	54.781	50.914	25.689
Cantón Central.....	1.457	90.2	42.922	24.800	18.122	17.412	9.821
Esparta.....	463	90.6	14.361	9.049	5.312	6.312	2.671
Buenos Aires.....	928	92.0	25.721	14.055	11.666	9.099	4.867
Montes de Oro.....	449	91.4	10.904	6.479	4.425	4.280	2.087
Osa.....	274	80.1	8.186	5.232	2.954	3.723	1.484
Aguirre.....	373	78.2	12.525	6.898	5.627	4.640	2.139
Golfito.....	387	80.5	15.653	8.978	6.675	5.448	2.620
LIMON							
Total.....	1.711	68.8	40.418	24.597	15.821	15.408	6.840
Cantón Central.....	650	59.3	12.787	7.601	5.186	3.673	1.878
Pococí.....	863	81.1	23.508	14.608	8.900	10.640	4.432
Siquirres.....	198	60.7	4.123	2.388	1.735	1.095	530

Este documento es propiedad de la Biblioteca del INEC

Cuadro 45. GALLOS, GALLINAS ETC. Y PRODUCCION DE HUEVOS: FINCAS INFORMANTES Y NUMERO DE ANIMALES, POR EDAD Y SEXO, SEGUN LA EXTENSION DE LAS EXPLOTACIONES, POR PROVINCIAS: 1950

Provincia y tamaño de la finca	Fincas informantes		Total gallos gallinas etc.	Gallos gallinas etc. de 6 meses y mayores	Pollos y pollas menores de 6 meses	Total gallinas ponedoras	Huevos recogidos el día anterior al censo
	Número	Distribución porcentual					
COSTA RICA							
Total.....	35.451	100.0	900.554	538.251	362.303	379.094	174.056
Manzanas:							
De 1 a 4.....	9.161	25.9	182.372	107.216	75.156	76.325	32.500
De 5 a 9.....	5.696	16.1	129.663	77.025	52.638	54.660	23.746
De 10 a 14.....	3.558	10.0	84.416	50.529	33.887	36.008	16.242
De 15 a 19.....	1.998	5.6	50.471	30.047	20.424	21.109	9.840
De 20 a 29.....	3.397	9.6	86.598	51.616	34.982	36.615	17.282
De 30 a 49.....	4.480	12.6	119.778	71.005	48.773	49.503	23.777
De 50 a 99.....	4.104	11.6	127.336	75.948	51.388	53.179	25.683
De 100 a 174.....	1.597	4.5	54.355	33.340	21.015	23.281	11.102
De 175 a 249.....	616	1.7	24.397	15.088	9.309	10.286	5.126
De 250 a 499.....	480	1.4	20.431	12.647	7.784	9.082	4.214
De 500 a 999.....	222	0.6	10.928	7.001	3.927	4.916	2.519
De 1.000 a 1.499..	52	0.1	3.243	2.289	954	1.351	569
De 1.500 a 3.499..	60	0.2	3.482	2.253	1.229	1.458	675
De 3.500 y más....	30	0.1	3.084	2.247	837	1.321	781
SAN JOSE							
Total.....	9.295	100.0	243.905	142.330	101.575	101.263	43.023
Manzanas:							
De 1 a 4.....	3.018	32.5	64.278	36.950	27.328	25.885	10.623
De 5 a 9.....	1.789	19.2	43.339	24.928	18.411	17.688	7.314
De 10 a 14.....	963	10.4	25.301	14.771	10.530	10.368	4.368
De 15 a 19.....	568	6.1	15.434	9.075	6.359	6.425	2.947
De 20 a 29.....	765	8.2	21.575	12.770	8.805	9.275	4.057
De 30 a 49.....	952	10.2	27.725	16.187	11.538	12.011	5.213
De 50 a 99.....	751	8.1	26.398	15.738	10.660	11.465	4.997
De 100 a 174.....	301	3.2	10.684	6.509	4.175	4.498	1.932
De 175 a 249.....	98	1.1	4.323	2.641	1.682	1.912	824
De 250 a 499.....	54	0.6	2.979	1.527	1.452	1.226	475
De 500 a 999.....	25	0.2	1.113	724	389	369	208
De 1.000 a 1.499..	5	0.1	342	263	79	27	15
De 1.500 a 3.499..	5	0.1	326	194	132	114	50
De 3.500 y más....	1	...	88	53	35	...	...
ALAJUELA							
Total.....	8.831	100.0	209.664	125.778	83.886	95.728	40.283
Manzanas:							
De 1 a 4.....	2.247	27.7	48.514	28.362	20.152	22.044	8.644
De 5 a 9.....	1.528	17.3	34.460	20.890	13.570	16.270	6.443
De 10 a 14.....	922	10.5	21.659	12.882	8.777	9.991	4.088
De 15 a 19.....	558	6.3	12.751	7.734	5.017	5.990	2.598
De 20 a 29.....	799	9.0	18.624	11.287	7.337	8.508	3.812
De 30 a 49.....	996	11.3	24.582	14.465	10.117	10.475	4.760
De 50 a 99.....	909	10.3	25.561	15.412	10.149	11.483	5.164
De 100 a 174.....	347	3.9	10.352	6.504	3.848	4.911	2.101
De 175 a 249.....	144	1.6	5.649	3.316	2.333	2.486	1.112
De 250 a 499.....	112	1.3	4.071	2.655	1.416	2.011	839
De 500 a 999.....	45	0.5	1.954	1.152	802	935	415
De 1.000 a 1.499..	13	0.2	730	551	179	325	141
De 1.500 a 3.499..	9	0.1	437	303	134	139	69
De 3.500 y más....	2	...	320	265	55	160	97

Este documento es propiedad de la Biblioteca del INEC

Cuadro 45. GALLOS, GALLINAS ETC. Y PRODUCCION DE HUEVOS: FINCAS INFORMANTES Y NUMERO DE ANIMALES, POR EDAD Y SEXO, SEGUN LA EXTENSION DE LAS EXPLOTACIONES, POR PROVINCIAS: 1950 - Cont.

Provincia y tamaño de la finca	Fincas informantes		Total gallos gallinas etc.	Gallos gallinas etc. de 6 meses y mayores	Pollos y pollas menores de y meses	Total gallinas ponedoras	Huevos recogidos el día anterior al censo
	Número	Distribución porcentual					
CARTAGO							
Total.....	2.684	100.0	56.273	35.344	20.929	25.462	11.902
Manzanas:							
De 1 a 4.....	1.006	37.5	15.784	9.722	6.062	6.855	3.188
De 5 a 9.....	525	19.6	9.996	6.051	3.945	4.289	1.921
De 10 a 14.....	256	9.5	5.028	3.223	1.805	2.305	1.087
De 15 a 19.....	141	5.3	2.858	1.760	1.098	1.384	632
De 20 a 29.....	190	7.1	4.136	2.528	1.608	1.841	857
De 30 a 49.....	218	8.1	5.296	3.337	1.959	2.612	1.260
De 50 a 99.....	171	6.4	5.063	3.168	1.895	2.459	1.103
De 100 a 174.....	82	3.0	2.749	1.819	930	1.292	691
De 175 a 249.....	35	1.3	1.401	888	513	513	253
De 250 a 499.....	29	1.1	1.483	990	493	777	285
De 500 a 999.....	15	0.5	654	442	212	346	165
De 1.000 a 1.499..	8	0.3	509	391	118	167	101
De 1.500 a 3.499..	6	0.2	671	452	219	354	125
De 3.500 y más....	2	0.1	645	573	72	268	234
HEREDIA							
Total.....	1.648	100.0	42.346	26.402	15.944	20.021	8.940
Manzanas:							
De 1 a 4.....	793	48.1	17.924	10.956	6.968	8.355	3.511
De 5 a 9.....	313	19.0	8.076	4.969	3.107	3.840	1.734
De 10 a 14.....	130	7.9	3.388	2.230	1.158	1.694	715
De 15 a 19.....	73	4.4	2.355	1.440	915	1.155	529
De 20 a 29.....	100	6.1	2.917	1.866	1.051	1.416	686
De 30 a 49.....	94	5.7	2.653	1.718	935	1.095	576
De 50 a 99.....	80	4.9	3.017	1.889	1.128	1.466	703
De 100 a 174.....	27	1.6	932	537	395	403	183
De 175 a 249.....	18	1.1	439	348	91	241	127
De 250 a 499.....	10	0.6	357	235	122	185	101
De 500 a 999.....	10	0.6	288	214	74	171	75
De 1.000 a 1.499..	...	...	...	...	...	...	...
De 1.500 a 3.499..	...	...	...	...	...	...	...
De 3.500 y más....	...	...	...	...	...	...	...
GUANACASTE							
Total.....	6.951	100.0	177.676	108.309	69.367	70.298	37.379
Manzanas:							
De 1 a 4.....	1.073	15.4	19.697	11.646	8.051	7.278	3.767
De 5 a 9.....	840	12.1	18.672	11.462	7.210	7.357	3.822
De 10 a 14.....	617	8.9	13.273	7.998	5.275	5.279	2.908
De 15 a 19.....	354	5.1	8.406	4.888	3.518	2.969	1.622
De 20 a 29.....	780	11.2	18.210	10.954	7.256	7.166	3.907
De 30 a 49.....	1.100	15.8	27.950	16.901	11.049	11.146	6.008
De 50 a 99.....	1.256	18.1	36.455	22.013	14.442	13.955	7.499
De 100 a 174.....	482	6.9	16.036	9.903	6.133	6.733	3.440
De 175 a 249.....	180	2.6	7.170	4.665	2.505	3.072	1.645
De 250 a 499.....	151	2.2	5.845	3.786	2.059	2.537	1.275
De 500 a 999.....	62	0.9	2.874	2.106	768	1.460	814
De 1.000 a 1.499..	10	0.1	521	374	147	246	108
De 1.500 a 3.499..	29	0.4	1.376	814	562	507	284
De 3.500 y más....	17	0.3	1.191	799	392	593	280

Este documento es propiedad de la Biblioteca del INEC

Cuadro 45. GALLOS, GALLINAS ETC. Y PRODUCCION DE HUEVOS: FINCAS INFORMANTES Y NUMERO DE ANIMALES, POR EDAD Y SEXO, SEGUN LA EXTENSION DE LAS EXPLOTACIONES, POR PROVINCIAS: 1950 - Cont.

Provincia y tamaño de la finca	Fincas informantes		Total gallos gallinas etc.	Gallos gallinas etc. de 6 meses y mayores	Pollos y pollas menores de 6 meses	Total gallinas ponedoras	Huevos recogidos el día anterior al censo
	Número	Distribución porcentual					
PUNTARENAS							
Total.....	4.331	100.0	130.272	75.491	54.781	50.914	25.689
Manzanas:							
De 1 a 4.....	486	11.2	11.138	6.434	4.704	4.120	1.993
De 5 a 9.....	385	8.9	9.190	5.261	3.929	3.348	1.653
De 10 a 14.....	311	7.2	7.579	4.362	3.217	3.196	1.591
De 15 a 19.....	220	5.1	6.182	3.661	2.521	2.318	1.194
De 20 a 29.....	527	12.2	14.400	8.012	6.388	5.653	2.730
De 30 a 49.....	940	21.7	27.106	15.602	11.504	10.327	5.199
De 50 a 99.....	824	19.0	26.938	15.512	11.426	10.864	5.561
De 100 a 174.....	329	7.6	12.400	7.290	5.110	4.893	2.520
De 175 a 249.....	123	2.8	4.840	2.882	1.958	1.825	1.038
De 250 a 499.....	109	2.5	5.186	3.112	2.074	2.131	1.137
De 500 a 999.....	54	1.3	3.387	2.054	1.333	1.395	743
De 1.000 a 1.499..	13	0.3	1.021	630	391	516	171
De 1.500 a 3.499..	5	0.1	370	272	98	163	74
De 3.500 y más....	5	0.1	535	407	128	165	85
LIMON							
Total.....	1.711	100.0	40.418	24.597	15.821	15.408	6.840
Manzanas:							
De 1 a 4.....	338	19.8	5.037	3.146	1.891	1.788	774
De 5 a 9.....	316	18.4	5.930	3.464	2.466	1.868	859
De 10 a 14.....	359	21.0	8.188	5.063	3.125	3.175	1.485
De 15 a 19.....	84	4.9	2.485	1.489	996	868	318
De 20 a 29.....	236	13.8	6.736	4.199	2.537	2.756	1.233
De 30 a 49.....	180	10.5	4.466	2.795	1.671	1.837	761
De 50 a 99.....	113	6.6	3.904	2.216	1.688	1.487	656
De 100 a 174.....	29	1.7	1.202	778	424	551	235
De 175 a 249.....	18	1.1	575	348	227	237	127
De 250 a 499.....	15	0.9	510	342	168	215	102
De 500 a 999.....	11	0.6	658	309	349	240	99
De 1.000 a 1.499..	3	0.2	120	80	40	70	33
De 1.500 a 3.499..	6	0.3	302	218	84	181	73
De 3.500 y más....	3	0.2	305	150	155	135	85

Este documento es propiedad de la Biblioteca del INEC

Cuadro 46. GANADO CABALLAR: FINCAS INFORMANTES Y NUMERO DE ANIMALES, POR EDAD Y SEXO, POR PROVINCIAS Y CANTONES 1950

Provincia y cantón	Fincas informantes		Total ganado caballar	Caballos y yeguas de 3 años y más	Potros y potrancas de 1 año y más	Potros y potrancas menores de 1 año
	Número	Porcentaje de todas las fincas				
COSTA RICA						
Total.....	19.692	45.7	77.602	54.394	15.077	8.131
Provincias:						
San José.....	4.405	40.1	9.509	7.271	1.660	578
Alajuela.....	3.765	36.3	12.334	8.436	2.647	1.251
Cartago.....	1.699	45.9	4.813	3.703	856	254
Heredia.....	476	17.0	1.213	847	269	97
Guanacaste.....	5.320	68.2	35.986	24.489	7.020	4.477
Puntarenas.....	2.648	53.8	9.928	7.014	1.841	1.073
Limón.....	1.379	55.5	3.819	2.634	784	401
SAN JOSE						
Total.....	4.405	40.1	9.509	7.271	1.660	578
Cantón Central.....	35	14.1	134	113	17	4
Escazú.....	66	18.2	150	104	31	15
Desamparados.....	181	18.7	273	222	46	5
Puriscal.....	817	45.5	1.621	1.321	229	71
Tarrazú.....	213	33.6	363	260	87	16
Aserrí.....	242	31.1	410	343	38	29
Mora.....	375	47.6	824	545	225	54
Goicoechea.....	37	19.2	79	65	11	3
Santa Ana.....	118	28.4	359	254	81	24
Alajuelita.....	34	20.0	59	47	7	5
Coronado.....	89	27.4	208	156	35	17
Acosta.....	636	53.1	1.081	935	119	27
Tibás.....	8	8.1	17	5	9	3
Moravia.....	48	24.9	125	83	40	2
Montes de Oca.....	9	7.2	22	22	...	...
Turrubares.....	342	70.1	1.005	763	181	61
Dota.....	84	33.3	211	152	54	5
Curridabat.....	12	10.4	25	22	3	...
Pérez Zeledón.....	1.059	57.6	2.543	1.859	447	237
ALAJUELA						
Total.....	3.765	36.3	12.334	8.436	2.647	1.251
Cantón Central.....	388	22.5	1.178	742	331	105
San Ramón.....	819	50.6	2.388	1.644	518	226
Grecia.....	601	31.9	2.648	1.700	580	368
San Mateo.....	192	61.0	554	380	135	39
Atenas.....	278	33.3	630	443	143	44
Naranjo.....	169	25.5	334	249	69	16
Palmares.....	80	16.2	131	114	12	5
Poás.....	65	19.6	197	139	33	25
Orotina.....	98	38.6	822	539	209	74
San Carlos.....	842	57.4	2.965	2.150	511	304
Alfaro Ruiz.....	137	25.4	247	167	54	26
Valverde Vega.....	96	38.1	240	169	52	19

Este documento es propiedad de la Biblioteca del INEC

Cuadro 46. GANADO CABALLAR: FINCAS INFORMANTES Y NUMERO DE ANIMALES, POR EDAD Y SEXO, POR PROVINCIAS Y CANTONES: 1950 - Cont.

Provincia y cantón	Fincas informantes		Total ganado caballar	Caballos y yeguas de 3 años y más	Potros y potrancas de 1 año y más	Potros y potrancas menores de 1 año
	Número	Porcentaje de todas las fincas				
CARTAGO						
Total.....	1.699	45.9	4.813	3.703	856	254
Cantón Central.....	343	38.6	709	575	113	21
Paraíso.....	273	58.2	673	503	133	37
La Unión.....	33	17.1	122	94	22	6
Jiménez.....	117	54.7	445	381	52	12
Turrialba.....	592	55.5	2.018	1.495	394	129
Alvarado.....	129	39.9	358	287	48	23
Oreamuno.....	116	48.3	289	218	53	18
El Guarco.....	96	31.2	199	150	41	8
HEREDIA						
Total.....	476	17.0	1.213	847	269	97
Cantón Central.....	127	22.9	388	313	55	20
Barba.....	64	19.6	230	136	69	25
Santo Domingo.....	84	15.5	159	114	34	11
Santa Bárbara.....	41	10.0	78	59	15	4
San Rafael.....	74	18.9	160	104	38	18
San Isidro.....	37	16.2	92	56	34	2
Belén.....	25	14.5	71	43	15	13
Flores.....	24	13.7	35	22	9	4
GUANACASTE						
Total.....	5.320	68.2	35.986	24.489	7.020	4.477
Cantón Central.....	524	77.5	7.486	5.431	1.175	880
Nicoya.....	1.804	59.8	7.814	5.423	1.470	921
Santa Cruz.....	795	74.2	5.221	3.400	1.112	709
Bagaces.....	313	72.1	3.237	2.120	737	380
Carrillo.....	439	64.8	2.878	1.920	576	382
Cañas.....	287	77.2	2.753	1.894	564	295
Abangares.....	556	75.8	3.285	2.189	650	446
Tilarán.....	602	73.1	3.312	2.112	736	464
PUNTARENAS						
Total.....	2.648	53.8	9.928	7.014	1.841	1.073
Cantón Central.....	965	59.8	4.164	3.033	686	445
Esparta.....	333	65.2	1.412	977	258	177
Buenos Aires.....	524	51.9	1.608	1.040	369	199
Montes de Oro.....	326	66.4	1.102	827	200	75
Osa.....	112	32.7	375	285	61	29
Aguirre.....	188	39.4	496	319	110	67
Golfito.....	200	41.6	771	533	157	81
LIMON						
Total.....	1.379	55.5	3.819	2.634	784	401
Cantón Central.....	531	48.4	1.145	825	252	68
Pococí.....	678	63.7	2.101	1.459	389	253
Siquirres.....	170	52.1	573	350	143	80

Este documento es propiedad de la Biblioteca del INEC

Cuadro 47. GANADO MULAR, ASNAL, CAPRINO Y OVINO: FINCAS INFORMANTES DE CADA ESPECIE Y NUMERO DE ANIMALES, TODAS LAS EDADES Y SEXOS, POR PROVINCIAS Y CANTONES: 1950

Provincia y cantón	Ganado mular			Ganado asnal			Ganado caprino y ovino		
	Fincas informantes		Número total animales	Fincas informantes		Número total animales	Fincas informantes		Número total animales
	Número	Distribución porctl.		Número	Distribución porctl.		Número	Distribución porctl.	
COSTA RICA									
Total.....	1.141	100.0	7.828	144	100.0	419	553	100.0	1.886
Provincias:									
San José.....	91	8.0	282	16	11.1	21	158	28.6	398
Alajuela.....	166	14.5	436	32	22.2	49	107	19.3	469
Cartago.....	104	9.1	534	10	7.0	17	51	9.2	165
Heredia.....	50	4.4	164	1	0.7	1	74	13.4	135
Guanacaste.....	358	31.4	1.121	56	38.9	141	82	14.8	506
Puntarenas.....	180	15.8	3.767	12	8.3	76	55	10.0	145
Limón.....	192	16.8	1.524	17	11.8	114	26	4.7	68
SAN JOSE									
Total.....	91	100.0	282	16	100.0	21	158	100.0	398
Cantón Central.....	2	2.2	2	1	6.2	1	8	5.1	20
Escazú.....	1	1.1	1	1	6.2	1	3	1.9	7
Desamparados.....	2	2.2	16	...	...	...	14	8.9	66
Puriscal.....	18	19.8	29	1	6.2	1	5	3.2	6
Tarrazú.....	2	2.2	3	1	6.2	1	7	4.4	25
Aserrí.....	6	6.6	38	...	...	...	1	0.6	2
Mora.....	10	11.0	34	3	18.8	3	2	1.3	2
Goicoechea.....	6	6.6	31	1	6.3	2	10	6.3	31
Santa Ana.....	1	1.1	1	1	6.3	1	10	6.3	15
Alajuelita.....	2	2.2	2	...	...	...	2	1.3	4
Coronado.....	12	13.2	33	1	6.3	1	22	13.9	66
Acosta.....	6	6.6	9	4	25.0	5	17	10.7	35
Tibás.....	...	...	...	...	...	...	18	11.4	34
Moravia.....	1	1.1	1	...	...	...	18	11.4	30
Montes de Oca.....	...	...	...	...	...	...	4	2.5	7
Turrubares.....	14	15.3	73	...	...	...	...	...	...
Dota.....	2	2.2	2	...	...	...	2	1.3	7
Curridabat.....	...	...	...	...	...	...	2	1.3	3
Pérez Zeledón.....	6	6.6	7	2	12.5	5	13	8.2	38
ALAJUELA									
Total.....	166	100.0	436	32	100.0	49	107	100.0	469
Cantón Central.....	10	6.0	17	4	12.5	4	13	12.1	30
San Ramón.....	16	9.7	28	4	12.5	6	2	1.9	4
Grecia.....	33	19.9	94	9	28.1	10	31	29.0	78
San Mateo.....	3	1.8	7	1	3.1	1	4	3.7	27
Atenas.....	4	2.4	6	3	9.4	4	2	1.9	4
Naranjo.....	4	2.4	8	...	...	...	14	13.1	24
Palmares.....	1	0.6	1	...	...	...	7	6.6	14
Poás.....	1	0.6	1	...	...	...	3	2.8	4
Orotina.....	16	9.6	138	5	15.6	14	4	3.7	212
San Carlos.....	69	41.6	125	5	15.6	7	25	23.4	69
Alfaro Ruiz.....	7	4.2	9	1	3.2	3	1	0.9	1
Valverde Vega.....	2	1.2	2	...	...	...	1	0.9	2

Este documento es propiedad de la Biblioteca del INEC

Cuadro 47. GANADO MULAR, ASNAL, CAPRINO Y OVINO: FINCAS INFORMANTES DE CADA ESPECIE Y NUMERO DE ANIMALES, TODAS LAS EDADES Y SEXOS, POR PROVINCIAS Y CANTONES: 1950 - Cont.

Provincia y cantón	Ganado mular			Ganado asnal			Ganado caprino y ovino		
	Fincas informantes		Número total animales	Fincas informantes		Número total animales	Fincas informantes		Número total animales
	Número	Distribución porctl.		Número	Distribución porctl.		Número	Distribución porctl.	
CARTAGO									
Total.....	104	100.0	534	10	100.0	17	51	100.0	165
Cantón Central.....	16	15.4	31	1	10.0	5	7	13.7	16
Paraíso.....	17	16.3	94	...	...	...	2	3.9	5
La Unión.....	2	1.9	15	...	...	...	2	3.9	39
Jiménez.....	8	7.7	102	...	...	...	2	3.9	12
Turrialba.....	49	47.1	264	7	70.0	8	23	45.1	68
Alvarado.....	6	5.8	13	2	20.0	4	10	19.6	16
Oreamuno.....	4	3.9	12	...	...	...	4	7.9	8
El Guarco.....	2	1.9	3	...	...	...	1	2.0	1
HEREDIA									
Total.....	50	100.0	164	1	100.0	1	74	100.0	135
Cantón Central.....	40	80.0	144	...	...	...	9	12.2	10
Barba.....	6	12.0	15	1	100.0	1	11	14.9	25
Santo Domingo.....	...	...	...	...	...	...	34	45.9	63
Santa Bárbara.....	3	6.0	4	...	...	...	3	4.1	11
San Rafael.....	...	...	...	...	...	...	1	1.3	1
San Isidro.....	1	2.0	1	...	...	...	14	18.9	23
Belén.....	...	...	...	...	...	...	2	2.7	2
Flores.....	...	...	...	...	...	...	...	...	...
GUANACASTE									
Total.....	358	100.0	1.121	56	100.0	141	82	100.0	506
Cantón Central.....	70	19.6	493	19	33.9	46	14	17.1	74
Nicoya.....	77	21.5	129	9	16.1	12	15	18.3	94
Santa Cruz.....	76	21.2	185	9	16.1	18	23	28.0	133
Bagaces.....	20	5.6	65	4	7.1	30	4	4.9	19
Carrillo.....	34	9.5	81	5	8.9	15	8	9.8	50
Cañas.....	24	6.7	73	4	7.1	9	6	7.3	16
Abangares.....	24	6.7	38	2	3.6	7	2	2.4	44
Tilarán.....	33	9.2	57	4	7.2	4	10	12.2	76
PUNTARENAS									
Total.....	180	100.0	3.767	12	100.0	76	55	100.0	145
Cantón Central.....	57	31.7	142	6	50.0	17	20	36.4	61
Esparta.....	18	10.0	37	...	...	...	10	18.2	15
Buenos Aires.....	13	7.2	27	...	...	...	12	21.8	28
Montes de Oro.....	9	5.0	13	1	8.3	1	1	1.8	1
Osa.....	29	16.1	1.386	1	8.3	1	6	10.9	26
Aguirre.....	33	18.3	1.599	...	...	...	4	7.3	9
Golfito.....	21	11.7	563	4	33.4	57	2	3.6	5
LIMON									
Total.....	192	100.0	1.524	17	100.0	114	26	100.0	68
Cantón Central.....	123	64.1	749	8	47.1	23	14	53.8	44
Pococí.....	41	21.3	218	5	29.4	7	11	42.3	22
Siquirres.....	28	14.6	557	4	23.5	84	1	3.9	2

Este documento es propiedad de la Biblioteca del INEC

Cuadro 48. OTRAS AVES DE CORRAL, ABEJAS Y PRODUCCION DE MIEL: FINCAS INFORMANTES, NUMERO DE AVES Y COLMENAS, POR PROVINCIAS Y CANTONES: 1950 - Cont.

Provincia y cantón	Patos, carracos y gansos			Chompipes (pavos)			Colmenas en producción			Producción miel (galones)	
	Fincas informtes.		Número total animales	Fincas informtes.		Número total animales	Fincas informtes.		Número total cajas	Número	Promedio por caja
	Número	Distribución porctl.		Número	Distribución porctl.		Número	Distribución porctl.			
COSTA RICA											
Total.....	3.560	100.0	17.000	3.815	100.0	14.017	1.246	100.0	16.464	66.549	4.0
Provincias:											
San José.....	692	19.4	2.983	827	21.7	2.842	299	24.0	3.216	11.303	3.5
Alajuela.....	811	22.8	4.022	905	23.7	3.468	284	22.8	3.688	10.399	2.8
Cartago.....	208	5.9	1.415	128	3.4	517	87	7.0	641	1.636	2.6
Heredia.....	165	4.6	930	78	2.0	556	104	8.3	1.230	3.146	2.6
Guanacaste.....	1.141	32.1	5.054	1.086	28.5	3.624	360	28.9	4.571	22.224	4.9
Puntarenas.....	417	11.7	1.941	650	17.0	2.394	99	7.9	3.024	17.470	5.8
Limón.....	126	3.5	655	141	3.7	616	13	1.1	94	371	3.9
SAN JOSE											
Total.....	692	100.0	2.983	827	100.0	2.842	299	100.0	3.216	11.303	3.5
Cantón Central.....	16	2.3	102	8	1.0	73	16	5.4	153	343	2.2
Escazú.....	30	4.3	121	18	2.2	157	9	3.0	41	89	2.2
Desamparados.....	54	7.8	245	23	2.8	61	43	14.4	284	874	3.1
Puriscal.....	121	17.5	365	195	23.6	650	57	19.1	276	999	3.6
Tarrazú.....	34	4.9	90	14	1.7	29	10	3.4	13	39	3.0
Aserrí.....	32	4.6	126	39	4.7	153	41	13.7	265	854	3.2
Mora.....	66	9.5	281	67	8.1	180	20	6.7	380	1.578	4.2
Goicoechea.....	12	1.8	100	3	0.4	16	4	1.3	28	36	1.3
Santa Ana.....	41	5.9	293	26	3.1	98	9	3.0	1.131	4.728	4.2
Alajuelita.....	7	1.0	30	3	0.4	13	2	0.7	70	210	3.0
Coronado.....	21	3.1	166	7	0.9	19	6	2.0	44	146	3.3
Acosta.....	32	4.6	121	94	11.4	237	21	7.0	63	174	2.8
Tibás.....	5	0.7	31	...	...	...	6	2.0	16	33	2.1
Moravia.....	6	0.9	25	2	0.2	6	6	2.0	14	21	1.5
Montes de Oca.....	6	0.9	68	2	0.2	11	3	1.0	65	325	5.0
Turrubares.....	32	4.6	105	64	7.7	287	4	1.3	5	25	5.0
Dota.....	34	4.9	118	11	1.3	36	...	...	...	...	...
Curridabat.....	7	1.0	74	1	0.1	4	1	0.3	22	110	5.0
Pérez Zeledón.....	136	19.7	522	250	30.2	812	41	13.7	346	719	2.1
ALAJUELA											
Total.....	811	100.0	4.022	905	100.0	3.468	284	100.0	3.688	10.399	2.8
Cantón Central.....	125	15.4	680	67	7.4	327	55	19.4	662	1.554	2.3
San Ramón.....	93	11.5	436	196	21.7	738	85	29.9	491	672	1.4
Grecia.....	225	27.7	911	162	17.9	613	31	10.9	302	898	3.0
San Mateo.....	10	1.2	40	22	2.4	69	7	2.5	248	864	3.5
Atenas.....	52	6.4	236	50	5.5	142	20	7.0	296	814	2.8
Naranjo.....	28	3.5	123	44	4.9	168	26	9.2	637	1.899	3.0
Palmares.....	6	0.7	22	10	1.1	17	28	9.9	173	317	1.8
Poás.....	20	2.5	94	11	1.2	69	9	3.2	25	53	2.1
Orotina.....	17	2.1	72	26	2.9	134	6	2.1	741	2.997	4.0
San Carlos.....	204	25.2	1.248	283	31.3	1.107	14	4.9	20	47	2.4
Alfaro Ruiz.....	19	2.3	118	19	2.1	52	2	0.7	13	19	1.5
Valverde Vega.....	12	1.5	42	15	1.6	32	1	0.3	80	265	3.3

Este documento es propiedad de la Biblioteca del INEC

Cuadro 48. OTRAS AVES DE CORRAL, ABEJAS Y PRODUCCION DE MIEL: FINCAS INFORMANTES, NUMERO DE AVES Y COLMENAS, POR PROVINCIAS Y CANTONES: 1950

Provincia y cantón	Patos, carracos y gansos			Chompipes (pavos)			Colmenas en producción			Producción miel (galones)	
	Fincas informtes.		Número total animales	Fincas informtes.		Número total animales	Fincas informtes.		Número total cajas	Número	Promedio por caja
	Número	Distribución porctl.		Número	Distribución porctl.		Número	Distribución porctl.			
CARTAGO											
Total.....	208	100.0	1.415	128	100.0	517	87	100.0	641	1.636	2.6
Cantón Central.....	47	22.6	285	19	14.8	92	18	20.7	40	107	2.7
Paraíso.....	25	12.0	150	15	11.7	51	14	16.1	81	290	3.6
La Unión.....	13	6.2	169	5	3.9	53	11	12.6	308	620	2.0
Jiménez.....	20	9.6	148	10	7.8	29	7	8.0	33	101	3.1
Turrialba.....	69	33.2	339	61	47.7	196	28	32.2	143	451	3.2
Alvarado.....	15	7.2	163	11	8.6	64	4	4.6	28	51	1.8
Oreamuno.....	8	3.9	57	7	5.5	32	1	1.2	1	5	5.0
El Guarco.....	11	5.3	104	...	...	...	4	4.6	7	11	1.6
HEREDIA											
Total.....	165	100.0	930	78	100.0	556	104	100.0	1.230	3.146	2.6
Cantón Central.....	38	23.0	158	18	23.1	130	8	7.7	107	302	2.8
Barba.....	25	15.2	119	12	15.4	36	22	21.2	204	352	1.7
Santo Domingo.....	12	7.3	62	3	3.9	4	9	8.6	123	560	4.6
Santa Bárbara.....	19	11.5	74	10	12.8	243	16	15.4	361	705	2.0
San Rafael.....	23	13.9	126	15	19.2	58	22	21.2	199	531	2.7
San Isidro.....	12	7.3	69	6	7.7	17	9	8.6	85	253	3.0
Belén.....	15	9.1	159	10	12.8	48	11	10.6	110	291	2.6
Flores.....	21	12.7	163	4	5.1	20	7	6.7	41	152	3.7
GUANACASTE											
Total.....	1.141	100.0	5.054	1.086	100.0	3.624	360	100.0	4.571	22.224	4.9
Cantón Central.....	150	13.2	631	44	4.1	147	15	4.2	339	4.226	12.5
Nicoya.....	330	28.9	1.519	412	37.9	1.371	99	27.5	2.299	10.487	4.6
Santa Cruz.....	186	16.3	747	111	10.2	325	75	20.8	394	1.613	4.1
Bagaces.....	88	7.7	422	66	6.1	217	22	6.1	299	1.262	4.2
Carrillo.....	139	12.2	626	78	7.2	264	69	19.2	263	632	2.4
Cañas.....	62	5.4	255	114	10.5	352	16	4.4	99	1.007	10.2
Abangares.....	90	7.9	394	136	12.5	452	38	10.6	535	1.387	2.6
Tilarán.....	96	8.4	460	125	11.5	496	26	7.2	343	1.610	4.7
PUNTARENAS											
Total.....	417	100.0	1.941	650	100.0	2.394	99	100.0	3.024	17.470	5.8
Cantón Central.....	132	31.6	661	263	40.4	802	60	60.6	2.097	12.079	5.8
Esparta.....	43	10.3	152	83	12.8	269	15	15.1	390	2.273	5.8
Buenos Aires.....	80	19.2	308	52	8.0	235	6	6.1	50	158	3.2
Montes de Oro.....	25	6.0	70	101	15.5	409	17	17.2	486	2.955	6.1
Osa.....	37	8.9	218	35	5.4	141	...	...	...	...	...
Aguirre.....	40	9.6	211	61	9.4	309	...	...	...	...	...
Golfito.....	60	14.4	321	55	8.5	229	1	1.0	1	5	5.0
LIMON											
Total.....	126	100.0	655	141	100.0	616	13	100.0	94	371	3.9
Cantón Central.....	39	31.0	172	46	32.6	165	2	15.4	17	50	2.9
Pococí.....	75	59.5	412	85	60.3	376	7	53.8	14	56	4.0
Siquirres.....	12	9.5	71	10	7.1	75	4	30.8	63	265	4.2

Este documento es propiedad de la Biblioteca del INEC

Cuadro 49. TRABAJADORES Y EMPLEADOS AGRICOLAS: QUE TRABAJARON DURANTE LA SEMANA DEL 15 AL 20 DE MAYO DE 1950, POR EDAD Y SEXO, SEGUN LA EXTENSION DE LAS EXPLOTACIONES, POR PROVINCIAS

Provincia y tamaño de la finca	Fincas informantes		Total trabajadores		Todas las edades		Menores de 15 años		De 15 años y más	
	Número	Distribución porcentual	Número	Promedio por finca	Varones	Mujeres	Varones	Mujeres	Varones	Mujeres
COSTA RICA										
Total.....	43.086	100.0	131.898	3.1	119.483	12.415	8.132	2.161	111.351	10.254
Manzanas:										
De 1 a 4.....	12.004	27.9	19.353	1.6	17.637	1.716	1.056	315	16.581	1.401
De 5 a 9.....	6.972	16.2	13.942	2.0	12.780	1.162	838	190	11.942	972
De 10 a 14.....	4.263	9.9	9.500	2.2	8.708	792	572	129	8.136	663
De 15 a 19.....	2.309	5.3	5.988	2.6	5.439	549	436	84	5.003	465
De 20 a 29.....	3.897	9.0	9.917	2.5	8.948	969	653	163	8.295	806
De 30 a 49.....	5.107	11.8	13.877	2.7	12.449	1.428	1.001	225	11.448	1.203
De 50 a 99.....	4.703	10.9	15.910	3.4	14.281	1.629	1.140	276	13.141	1.353
De 100 a 174.....	1.895	4.4	9.277	4.9	8.368	909	582	164	7.786	745
De 175 a 249.....	725	1.7	4.346	6.0	3.984	362	273	63	3.711	299
De 250 a 499.....	638	1.5	8.723	13.7	8.138	585	367	122	7.771	463
De 500 a 999.....	328	0.8	9.271	28.2	8.366	905	460	131	7.906	774
De 1.000 a 1.499..	90	0.2	4.364	49.0	3.478	886	400	240	3.078	646
De 1.500 a 3.499..	106	0.3	3.862	36.4	3.455	407	256	45	3.199	362
De 3.500 y más....	49	0.1	3.568	72.8	3.452	116	98	14	3.354	102
SAN JOSE										
Total.....	10.989	100.0	29.094	2.6	26.921	2.173	2.042	405	24.879	1.768
Manzanas:										
De 1 a 4.....	3.864	35.2	6.014	1.5	5.526	488	334	81	5.192	407
De 5 a 9.....	2.067	18.8	4.174	2.0	3.918	256	286	56	3.632	200
De 10 a 14.....	1.109	10.1	2.601	2.3	2.424	177	167	39	2.257	138
De 15 a 19.....	646	5.9	1.847	2.8	1.681	166	140	16	1.541	150
De 20 a 29.....	835	7.6	2.246	2.7	2.132	114	152	20	1.980	94
De 30 a 49.....	1.051	9.5	3.048	2.9	2.860	188	248	50	2.612	138
De 50 a 99.....	833	7.6	3.148	3.8	2.925	223	189	52	2.736	171
De 100 a 174.....	347	3.1	2.017	5.8	1.877	140	136	28	1.741	112
De 175 a 249.....	116	1.1	728	6.3	693	35	31	4	662	31
De 250 a 499.....	69	0.6	1.034	15.0	942	92	88	23	854	69
De 500 a 999.....	35	0.3	1.097	31.3	934	163	136	27	798	136
De 1.000 a 1.499..	8	0.1	602	75.2	517	85	56	8	461	77
De 1.500 a 3.499..	7	0.1	508	72.6	464	44	79	...	385	44
De 3.500 y más....	2	...	30	15.0	28	2	...	1	28	1
ALAJUELA										
Total.....	10.377	100.0	28.523	2.7	26.786	1.737	1.692	266	25.094	1.471
Manzanas:										
De 1 a 4.....	2.923	28.2	4.654	1.6	4.347	307	301	61	4.046	246
De 5 a 9.....	1.805	17.4	3.588	1.9	3.357	231	220	45	3.137	186
De 10 a 14.....	1.068	10.3	2.498	2.3	2.331	167	129	31	2.202	136
De 15 a 19.....	630	6.1	1.614	2.5	1.526	88	124	17	1.402	71
De 20 a 29.....	917	8.8	2.239	2.4	2.093	146	133	28	1.960	118
De 30 a 49.....	1.128	10.9	3.100	2.7	2.874	226	208	27	2.666	199
De 50 a 99.....	1.063	10.2	3.444	3.2	3.240	204	217	18	3.023	186
De 100 a 174.....	420	4.1	2.003	4.7	1.898	105	105	6	1.793	99
De 175 a 249.....	170	1.6	1.005	5.9	967	38	68	4	899	34
De 250 a 499.....	144	1.4	1.431	9.9	1.317	114	81	21	1.236	93
De 500 a 999.....	66	0.6	1.544	23.4	1.475	69	70	8	1.405	61
De 1.000 a 1.499..	20	0.2	508	25.4	483	25	7	...	476	25
De 1.500 a 3.499..	20	0.2	557	27.8	542	15	6	...	536	15
De 3.500 y más....	3	...	338	112.7	336	2	23	...	313	2

Este documento es propiedad de la Biblioteca del INEC

Cuadro 49. TRABAJADORES Y EMPLEADOS AGRICOLAS: QUE TRABAJARON DURANTE LA SEMANA DEL 15 AL 20 DE MAYO DE 1950, POR EDAD Y SEXO, SEGUN LA EXTENSION DE LAS EXPLOTACIONES, POR PROVINCIAS: - Cont.

Provincia y tamaño de la finca	Fincas informantes		Total trabajadores		Todas las edades		Menores de 15 años		De 15 años y más	
	Número	Distribución porcentual	Número	Promedio por finca	Varones	Mujeres	Varones	Mujeres	Varones	Mujeres
CARTAGO										
Total.....	3.701	100.0	18.451	5.0	16.249	2.202	1.092	477	15.157	1.725
Manzanas:										
De 1 a 4.....	1.359	36.7	2.132	1.6	2.014	118	86	16	1.928	102
De 5 a 9.....	694	18.8	1.351	1.9	1.298	53	70	8	1.228	45
De 10 a 14.....	336	9.1	788	2.3	757	31	37	5	720	26
De 15 a 19.....	180	4.9	463	2.6	444	19	30	...	414	19
De 20 a 29.....	259	7.0	792	3.1	748	44	28	3	720	41
De 30 a 49.....	297	8.0	956	3.2	922	34	36	1	886	33
De 50 a 99.....	261	7.1	1.253	4.8	1.192	61	56	14	1.136	47
De 100 a 174.....	139	3.8	1.276	9.2	1.154	122	74	35	1.080	87
De 175 a 249.....	54	1.4	693	12.8	638	55	55	18	583	37
De 250 a 499.....	55	1.5	1.201	21.8	1.071	130	49	26	1.022	104
De 500 a 999.....	31	0.8	2.551	82.3	2.008	543	152	85	1.856	458
De 1.000 a 1.499..	20	0.5	2.717	135.8	1.961	756	319	231	1.642	525
De 1.500 a 3.499..	13	0.3	1.336	102.7	1.112	224	92	35	1.020	189
De 3.500 y más....	3	0.1	942	314.0	930	12	8	...	922	12
HEREDIA										
Total.....	2.803	100.0	8.003	2.9	7.410	593	221	85	7.189	508
Manzanas:										
De 1 a 4.....	1.420	50.7	2.390	1.7	2.241	149	79	21	2.162	128
De 5 a 9.....	505	18.0	1.227	2.4	1.146	81	46	10	1.100	71
De 10 a 14.....	226	8.1	589	2.6	550	39	16	4	534	35
De 15 a 19.....	115	4.1	401	3.5	374	27	9	9	365	18
De 20 a 29.....	164	5.9	543	3.3	505	38	10	3	495	35
De 30 a 49.....	146	5.2	615	4.2	568	47	17	5	551	42
De 50 a 99.....	126	4.5	795	6.3	723	72	17	4	706	68
De 100 a 174.....	48	1.7	508	10.6	457	51	11	...	446	51
De 175 a 249.....	24	0.9	372	15.5	335	37	...	...	334	37
De 250 a 499.....	13	0.4	214	16.5	184	30	...	29	180	1
De 500 a 999.....	14	0.5	317	22.6	295	22	11	...	284	22
De 1.000 a 1.499..	1	...	1	1.0	1	...	...	...	1	...
De 1.500 a 3.499..	1	...	31	31.0	31	...	...	...	31	...
De 3.500 y más....	...	...	...	...	...	...	...	...	...	...
GUANACASTE										
Total.....	7.804	100.0	21.764	2.8	18.253	3.511	1.567	461	16.686	3.050
Manzanas:										
De 1 a 4.....	1.297	16.6	2.352	1.8	1.995	357	171	85	1.824	272
De 5 a 9.....	947	12.1	1.938	2.0	1.602	336	90	32	1.512	304
De 10 a 14.....	691	8.9	1.502	2.2	1.273	230	98	29	1.174	201
De 15 a 19.....	387	4.9	881	2.3	721	160	65	17	656	143
De 20 a 29.....	857	11.0	2.182	2.5	1.813	369	149	50	1.664	319
De 30 a 49.....	1.208	15.5	3.145	2.6	2.584	561	246	50	2.338	511
De 50 a 99.....	1.375	17.6	4.259	3.1	3.532	727	374	96	3.158	631
De 100 a 174.....	532	6.8	1.901	3.6	1.596	305	151	39	1.445	266
De 175 a 249.....	199	2.5	865	4.3	725	140	58	24	667	116
De 250 a 499.....	168	2.2	857	5.1	735	122	61	14	674	108
De 500 a 999.....	74	0.9	477	6.3	408	69	53	6	355	63
De 1.000 a 1.499..	12	0.2	114	10.4	102	12	...	...	102	12
De 1.500 a 3.499..	35	0.5	438	12.5	390	48	30	6	360	42
De 3.500 y más....	22	0.3	853	38.8	778	75	21	13	757	62

Este documento es propiedad de la Biblioteca del INEC

Cuadro 49. TRABAJADORES Y EMPLEADOS AGRICOLAS: QUE TRABAJARON DURANTE LA SEMANA DEL 15 AL 20 DE MAYO DE 1950, POR EDAD Y SEXO, SEGUN LA EXTENSION DE LAS EXPLOTACIONES, POR PROVINCIAS: - Cont.

Provincia y tamaño de la finca	Fincas informantes		Total trabajadores		Todas las edades		Menores de 15 años		De 15 años y más	
	Número	Distribución porcentual	Número	Promedio por finca	Varones	Mujeres	Varones	Mujeres	Varones	Mujeres
PUNTARENAS										
Total.....	4.926	100.0	19.248	3.9	17.648	1.600	1.184	389	16.464	1.211
Manzanas:										
De 1 a 4.....	578	11.7	998	1.7	828	170	57	36	771	134
De 5 a 9.....	447	9.1	843	1.9	741	102	87	18	654	84
De 10 a 14.....	359	7.3	719	2.0	639	80	81	13	558	67
De 15 a 19.....	244	4.9	581	2.4	514	67	63	18	451	49
De 20 a 29.....	576	11.7	1.313	2.3	1.109	204	134	47	975	157
De 30 a 49.....	1.049	21.3	2.535	2.4	2.183	352	216	91	1.967	261
De 50 a 99.....	903	18.3	2.543	2.8	2.233	310	246	87	1.987	223
De 100 a 174.....	363	7.4	1.380	3.8	1.217	163	93	54	1.124	109
De 175 a 249.....	134	2.7	517	3.9	468	49	49	11	419	38
De 250 a 499.....	156	3.2	3.650	23.4	3.575	75	65	9	3.510	66
De 500 a 999.....	76	1.6	2.847	37.5	2.827	20	38	5	2.789	15
De 1.000 a 1.499..	20	0.4	282	14.1	278	4	12	...	266	4
De 1.500 a 3.499..	12	0.2	339	28.2	339	...	...	...	339	...
De 3.500 y más....	9	0.2	701	77.9	697	4	43	...	654	4
LIMON										
Total.....	2.486	100.0	6.815	2.7	6.216	599	334	78	5.882	521
Manzanas:										
De 1 a 4.....	563	22.6	813	1.4	686	127	28	15	658	112
De 5 a 9.....	507	20.4	821	1.6	718	103	39	21	679	82
De 10 a 14.....	474	19.1	803	1.7	735	68	44	8	691	60
De 15 a 19.....	107	4.3	201	1.9	179	22	5	7	174	15
De 20 a 29.....	289	11.6	602	2.1	548	54	47	12	501	42
De 30 a 49.....	228	9.2	478	2.1	458	20	30	1	428	19
De 50 a 99.....	142	5.7	468	3.3	436	32	41	5	395	27
De 100 a 174.....	46	1.9	192	4.2	169	23	12	2	157	21
De 175 a 249.....	28	1.1	166	5.9	158	8	11	2	147	6
De 250 a 499.....	33	1.3	336	10.2	314	22	19	...	295	22
De 500 a 999.....	32	1.3	438	13.7	419	19	...	...	419	19
De 1.000 a 1.499..	9	0.4	140	15.5	136	4	6	1	130	3
De 1.500 a 3.499..	18	0.7	653	36.3	577	76	49	4	528	72
De 3.500 y más....	10	0.4	704	70.4	683	21	3	...	680	21

Este documento es propiedad de la Biblioteca del INEC

Cuadro 50. EL PRODUCTOR Y MIEMBROS DE SU FAMILIA QUE TRABAJARON SIN SUELDO, DURANTE LA SEMANA DEL 15 AL 20 DE MAYO DE 1950, POR EDAD Y SEXO, POR PROVINCIAS Y CANTONES

Provincia y cantón	Fincas informantes		Total trabajadores		Todas las edades		Menores de 15 años		De 15 años y más	
	Número	Porcentaje de todas fincas	Número	Promedio por finca	Varones	Mujeres	Varones	Mujeres	Varones	Mujeres
COSTA RICA										
Total.....	28.862	67.0	68.344	2.4	60.565	7.779	5.491	1.395	55.074	6.384
Provincias:										
San José.....	7.508	68.3	16.514	2.2	15.294	1.220	1.337	277	13.957	943
Alajuela.....	6.644	64.0	15.796	2.4	14.681	1.115	1.202	192	13.479	923
Cartago.....	2.181	58.9	4.705	2.2	4.496	209	270	19	4.226	190
Heredia.....	1.231	43.9	3.001	2.4	2.765	236	141	30	2.624	206
Guanacaste.....	5.945	76.2	15.676	2.6	12.539	3.137	1.389	436	11.150	2.701
Puntarenas.....	3.486	70.8	9.055	2.6	7.605	1.450	940	373	6.665	1.077
Limón.....	1.867	75.1	3.597	1.9	3.185	412	212	68	2.973	344
SAN JOSE										
Total.....	7.508	68.3	16.514	2.2	15.294	1.220	1.337	277	13.957	943
Cantón Central.....	75	30.1	205	2.7	184	21	28	2	156	19
Escazú.....	197	54.4	420	2.1	399	21	27	4	372	17
Desamparados.....	598	61.6	1.260	2.1	1.174	86	121	14	1.053	72
Puriscal.....	1.400	77.9	3.190	2.3	2.923	267	331	47	2.592	220
Tarrazú.....	538	85.0	1.038	1.9	956	82	77	26	879	56
Aserrí.....	477	61.2	1.048	2.2	996	52	54	12	942	40
Mora.....	577	73.2	1.470	2.5	1.308	162	164	52	1.144	110
Goicoechea.....	78	40.4	200	2.6	188	12	16	...	172	12
Santa Ana.....	217	52.3	603	2.8	549	54	49	12	500	42
Alajuelita.....	104	61.2	275	2.6	256	19	23	6	233	13
Coronado.....	141	43.4	303	2.1	288	15	21	3	267	12
Acosta.....	1.020	85.1	1.831	1.8	1.779	52	74	10	1.705	42
Tibás.....	52	52.5	93	1.8	87	6	3	...	84	6
Moravia.....	116	60.1	220	1.9	202	18	10	4	192	14
Montes de Oca.....	52	41.6	146	2.8	130	16	3	...	127	16
Turrubares.....	345	70.7	835	2.4	690	145	40	34	650	111
Dota.....	183	72.6	427	2.3	350	77	26	10	324	67
Curridabat.....	43	37.4	115	2.7	98	17	4	8	94	9
Pérez Zeledón.....	1.295	70.4	2.835	2.2	2.737	98	266	33	2.471	65
ALAJUELA										
Total.....	6.644	64.0	15.796	2.4	14.681	1.115	1.202	192	13.479	923
Cantón Central.....	879	50.9	2.435	2.8	2.232	203	182	55	2.050	148
San Ramón.....	1.207	74.6	2.729	2.3	2.659	70	275	19	2.384	51
Grecia.....	1.132	60.1	2.967	2.6	2.521	446	160	49	2.361	397
San Mateo.....	205	65.1	465	2.3	424	41	53	17	371	24
Atenas.....	574	68.7	1.410	2.5	1.374	36	124	5	1.250	31
Naranjo.....	379	57.3	963	2.5	913	50	69	16	844	34
Palmares.....	357	72.3	744	2.1	735	9	52	3	683	6
Poás.....	233	70.2	439	1.9	435	4	26	...	409	4
Orotina.....	120	47.2	345	2.9	318	27	48	4	270	23
San Carlos.....	996	67.9	2.306	2.3	2.125	181	166	17	1.959	164
Alfaro Ruiz.....	378	70.0	698	1.8	666	32	38	3	628	29
Valverde Vega.....	184	73.0	295	1.6	279	16	9	4	270	12

Este documento es propiedad de la Biblioteca del INEC

Cuadro 50. EL PRODUCTOR Y MIEMBROS DE SU FAMILIA QUE TRABAJARON SIN SUELDO, DURANTE LA SEMANA DEL 15 AL 20 DE MAYO DE 1950, POR EDAD Y SEXO, POR PROVINCIAS Y CANTONES - Cont.

Provincia y cantón	Fincas informantes		Total trabajadores		Todas las edades		Menores de 15 años		De 15 años y más	
	Número	Porcentaje de todas fincas	Número	Promedio por finca	Varones	Mujeres	Varones	Mujeres	Varones	Mujeres
CARTAGO										
Total.....	2.181	58.9	4.705	2.2	4.496	209	270	19	4.226	190
Cantón Central.....	403	45.4	1.112	2.8	1.074	38	63	1	1.011	37
Paraíso.....	243	51.8	626	2.6	571	55	61	5	510	50
La Unión.....	82	42.5	120	1.5	111	9	...	1	111	8
Jiménez.....	165	77.1	244	1.5	237	7	14	1	223	6
Turrialba.....	817	76.6	1.457	1.8	1.406	51	87	6	1.319	45
Alvarado.....	201	62.2	441	2.2	423	18	25	3	398	15
Oreamuno.....	92	38.3	250	2.7	244	6	2	...	242	6
El Guarco.....	178	57.8	455	2.6	430	25	18	2	412	23
HEREDIA										
Total.....	1.231	43.9	3.001	2.4	2.765	236	141	30	2.624	206
Cantón Central.....	257	46.3	594	2.3	534	60	25	9	509	51
Barba.....	84	25.7	273	3.3	249	24	26	4	223	20
Santo Domingo.....	262	48.3	440	1.7	417	23	9	5	408	18
Santa Bárbara.....	203	49.3	553	2.7	501	52	17	3	484	49
San Rafael.....	157	40.2	398	2.5	385	13	32	3	353	10
San Isidro.....	117	51.3	328	2.8	281	47	15	5	266	42
Belén.....	100	57.8	264	2.6	248	16	13	1	235	15
Flores.....	51	29.1	151	3.0	150	1	4	...	146	1
GUANACASTE										
Total.....	5.945	76.2	15.676	2.6	12.539	3.137	1.389	436	11.150	2.701
Cantón Central.....	503	74.4	1.605	3.2	1.129	476	148	63	981	413
Nicoya.....	2.307	76.5	6.179	2.7	4.849	1.330	486	200	4.363	1.130
Santa Cruz.....	881	82.2	2.090	2.4	1.557	533	136	62	1.421	471
Bagaces.....	347	79.9	852	2.5	764	88	71	6	693	82
Carrillo.....	478	70.6	1.151	2.4	1.072	79	61	14	1.011	65
Cañas.....	239	64.3	748	3.1	583	165	97	25	486	140
Abangares.....	533	72.6	1.671	3.1	1.339	332	257	45	1.082	287
Tilarán.....	657	79.7	1.380	2.1	1.246	134	133	21	1.113	113
PUNTARENAS										
Total.....	3.486	70.8	9.055	2.6	7.605	1.450	940	373	6.665	1.077
Cantón Central.....	1.101	68.2	3.149	2.9	2.636	513	276	144	2.360	369
Esparta.....	318	62.2	893	2.8	792	101	123	30	669	71
Buenos Aires.....	912	90.4	1.858	2.0	1.614	244	191	100	1.423	144
Montes de Oro.....	324	66.0	833	2.6	731	102	113	24	618	78
Osa.....	212	62.0	627	3.0	493	134	68	16	425	118
Aguirre.....	260	54.5	811	3.1	669	142	73	16	596	126
Golfito.....	359	74.6	884	2.5	670	214	96	43	574	171
LIMON										
Total.....	1.867	75.1	3.597	1.9	3.185	412	212	68	2.973	344
Cantón Central.....	815	74.4	1.578	1.9	1.347	231	67	43	1.280	188
Pococí.....	810	76.1	1.592	2.0	1.473	119	132	25	1.341	94
Siquirres.....	242	74.2	427	1.8	365	62	13	...	352	62

Este documento es propiedad de la Biblioteca del INEC

Cuadro 51. TRABAJADORES Y EMPLEADOS QUE TRABAJARON CON SUELDO DURANTE LA SEMANA DEL 15 AL 20 DE MAYO DE 1950, POR GRUPOS DE EDAD Y SEXO, POR PROVINCIAS Y CANTONES

Provincia y cantón	Fincas informantes		Total trabajadores		Todas las edades		Menores de 15 años		De 15 años y más	
	Número	Porcentaje de todas fincas	Número	Promedio por finca	Varones	Mujeres	Varones	Mujeres	Varones	Mujeres
COSTA RICA										
Total.....	5.598	13.0	63.554	11.4	58.918	4.636	2.641	766	56.277	3.870
Provincias:										
San José.....	1.430	13.0	12.580	8.8	11.627	953	705	128	10.922	825
Alajuela.....	1.430	13.8	12.727	8.9	12.105	622	490	74	11.615	548
Cartago.....	770	20.8	13.746	17.9	11.753	1.993	822	458	10.931	1.535
Heredia.....	904	32.3	5.002	5.5	4.645	357	80	55	4.565	302
Guanacaste.....	418	5.3	6.088	14.6	5.714	374	178	25	5.536	349
Puntarenas.....	420	8.5	10.193	24.3	10.043	150	244	16	9.799	134
Limón.....	226	9.1	3.218	14.2	3.031	187	122	10	2.909	177
SAN JOSE										
Total.....	1.430	13.0	12.580	8.8	11.627	953	705	128	10.922	825
Cantón Central.....	125	50.2	1.506	12.0	1.267	239	102	52	1.165	187
Escazú.....	90	24.9	427	4.7	406	21	17	4	389	17
Desamparados.....	195	20.1	1.398	7.2	1.314	84	24	9	1.290	75
Puriscal.....	55	3.1	746	13.6	731	15	27	2	704	13
Tarrazú.....	24	3.8	345	14.4	332	13	...	...	332	13
Aserrí.....	115	14.8	1.825	15.9	1.648	177	187	23	1.461	154
Mora.....	39	5.0	572	14.7	522	50	7	2	515	48
Goicoechea.....	81	42.0	434	5.4	408	26	20	11	388	15
Santa Ana.....	90	21.7	705	7.8	651	54	49	6	602	48
Alajuelita.....	28	16.5	555	19.8	460	95	83	5	377	90
Coronado.....	126	38.8	901	7.2	853	48	82	1	771	47
Acosta.....	52	4.4	450	8.7	422	28	11	...	411	28
Tibás.....	24	24.3	168	7.0	164	4	...	...	164	4
Moravia.....	46	23.8	275	6.0	259	16	27	1	232	15
Montes de Oca.....	56	44.8	317	5.7	311	6	15	...	296	6
Turrubares.....	33	6.8	290	8.8	282	8	3	5	279	3
Dota.....	32	12.7	148	4.6	145	3	8	...	137	3
Curridabat.....	46	40.0	407	8.8	361	46	17	1	344	45
Pérez Zeledón.....	173	9.4	1.111	6.4	1.091	20	26	6	1.065	14
ALAJUELA										
Total.....	1.430	13.8	12.727	8.9	12.105	622	490	74	11.615	548
Cantón Central.....	416	24.1	3.018	7.3	2.826	192	115	17	2.711	175
San Ramón.....	160	9.9	1.097	6.9	1.034	63	53	6	981	57
Grecia.....	263	14.0	2.884	11.0	2.767	117	76	4	2.691	113
San Mateo.....	61	19.4	254	4.2	240	14	18	3	222	11
Atenas.....	38	4.5	500	13.2	498	2	26	...	472	2
Naranjo.....	131	19.8	1.102	8.4	1.011	91	42	14	969	77
Palmares.....	50	10.1	326	6.5	293	33	10	9	283	24
Poás.....	30	9.0	323	10.8	318	5	11	1	307	4
Orotina.....	48	18.9	824	17.2	812	12	54	4	758	8
San Carlos.....	128	8.7	1.577	12.3	1.550	27	41	5	1.509	22
Alfaro Ruiz.....	76	14.1	299	3.9	297	2	5	...	292	2
Valverde Vega.....	29	11.5	523	18.0	459	64	39	11	420	53

Este documento es propiedad de la Biblioteca del INEC

Cuadro 51. TRABAJADORES Y EMPLEADOS QUE TRABAJARON CON SUELDO DURANTE LA SEMANA DEL 15 AL 20 DE MAYO DE 1950, POR GRUPOS DE EDAD Y SEXO, POR PROVINCIAS Y CANTONES - Cont.

Provincia y cantón	Fincas informantes		Total trabajadores		Todas las edades		Menores de 15 años		De 15 años y más	
	Número	Porcentaje de todas fincas	Número	Promedio por finca	Varones	Mujeres	Varones	Mujeres	Varones	Mujeres
CARTAGO										
Total.....	770	20.8	13.746	17.9	11.753	1.993	822	458	10.931	1.535
Cantón Central.....	202	22.7	1.613	8.0	1.548	65	46	9	1.502	56
Paraíso.....	135	28.8	2.100	15.6	1.706	394	97	23	1.609	371
La Unión.....	96	49.7	901	9.4	824	77	21	8	803	69
Jiménez.....	36	16.8	1.831	50.9	1.447	384	184	113	1.263	271
Turrialba.....	120	11.3	5.348	44.6	4.352	996	413	298	3.939	698
Alvarado.....	59	18.3	687	11.6	672	15	23	3	649	12
Oreamuno.....	77	32.1	749	9.7	720	29	29	4	691	25
El Guarco.....	45	14.6	517	11.5	484	33	9	...	475	33
HEREDIA										
Total.....	904	32.3	5.002	5.5	4.645	357	80	55	4.565	302
Cantón Central.....	171	30.8	1.328	7.8	1.228	100	16	32	1.212	68
Barba.....	166	50.8	935	5.6	830	105	11	1	819	104
Santo Domingo.....	214	39.5	495	2.3	474	21	7	2	467	19
Santa Bárbara.....	78	18.9	714	9.2	680	34	25	8	655	26
San Rafael.....	135	34.5	633	4.7	605	28	8	4	597	24
San Isidro.....	39	17.1	391	10.0	371	20	1	...	370	20
Belén.....	22	12.7	226	10.3	195	31	4	2	191	29
Flores.....	79	45.2	280	3.5	262	18	8	6	254	12
GUANACASTE										
Total.....	418	5.3	6.088	14.6	5.714	374	178	25	5.536	349
Cantón Central.....	45	6.7	837	18.6	764	73	13	...	751	73
Nicoya.....	176	5.8	2.069	11.8	1.929	140	77	12	1.852	128
Santa Cruz.....	51	4.8	591	11.6	553	38	31	10	522	28
Bagaces.....	12	2.8	291	24.3	258	33	2	1	256	32
Carrillo.....	19	2.8	822	43.3	807	15	8	...	799	15
Cañas.....	47	12.6	558	11.9	524	34	7	2	517	32
Abangares.....	33	4.5	553	16.8	533	20	21	...	512	20
Tilarán.....	35	4.3	367	10.5	346	21	19	...	327	21
PUNTARENAS										
Total.....	420	8.5	10.193	24.3	10.043	150	244	16	9.799	134
Cantón Central.....	70	4.3	1.639	23.4	1.603	36	30	7	1.573	29
Esparta.....	88	17.2	586	6.7	565	21	50	4	515	17
Buenos Aires.....	20	2.0	305	15.3	298	7	7	...	291	7
Montes de Oro.....	50	10.2	375	7.5	372	3	30	1	342	2
Osa.....	49	14.3	2.855	58.3	2.848	7	14	2	2.834	5
Aguirre.....	82	17.2	2.750	33.5	2.725	25	105	1	2.620	24
Golfito.....	61	12.7	1.683	27.6	1.632	51	8	1	1.624	50
LIMON										
Total.....	226	9.1	3.218	14.2	3.031	187	122	10	2.909	177
Cantón Central.....	119	10.8	1.221	10.3	1.095	126	42	9	1.053	117
Pococí.....	63	5.9	943	15.0	931	12	21	...	910	12
Siquirres.....	44	13.5	1.054	24.0	1.005	49	59	1	946	48

Este documento es propiedad de la Biblioteca del INEC

Cuadro 52. MAYOR NUMERO DE TRABAJADORES OCUPADOS EN LA FINCA, SEGUN UN DETERMINADO MES DEL AÑO AGRICOLA (1949-1950) POR PROVINCIAS

Provincia y cantón	Total		Número de fincas informantes por grupos de trabajadores									
	Fincas informantes	Distribución porctl.	De 1 a 4	De 5 a 9	De 10 a 19	De 20 a 39	De 40 a 59	De 60 a 79	De 80 a 99	De 100 a 149	De 150 y más	No determinado
COSTA RICA												
Total.....	43.086	100.0	14.238	6.736	2.589	944	249	99	47	71	152	17.961
Enero.....	3.053	7.1	1.169	638	290	96	24	16	5	8	15	792
Febrero.....	1.319	3.1	746	241	97	46	13	3	2	1	7	163
Marzo.....	2.168	5.0	1.061	401	105	31	9	4	4	4	3	546
Abril.....	1.811	4.2	986	272	94	26	14	5	2	2	3	407
Mayo.....	4.458	10.3	2.281	785	220	91	22	18	4	2	4	1.031
Junio.....	9.012	20.9	1.330	460	178	50	12	4	3	4	47	6.924
Julio.....	723	1.7	350	145	48	15	4	1	1	2	2	155
Agosto.....	2.057	4.8	816	351	93	27	6	...	...	...	6	758
Setiembre.....	5.870	13.6	1.995	969	285	72	19	11	5	6	5	2.503
Octubre.....	2.439	5.7	968	530	136	64	9	2	2	6	7	715
Noviembre.....	2.550	5.9	709	489	203	68	27	9	4	5	14	1.022
Diciembre.....	7.626	17.7	1.827	1.455	840	358	90	26	15	31	39	2.945
SAN JOSE												
Total.....	10.989	100.0	3.657	1.630	625	284	73	41	17	26	31	4.605
Enero.....	1.055	9.6	261	221	115	36	10	8	1	1	3	399
Febrero.....	409	3.7	233	64	32	15	3	2	1	1	2	56
Marzo.....	724	6.6	405	115	27	6	4	2	1	2	1	161
Abril.....	370	3.4	207	54	21	10	1	1	...	...	...	76
Mayo.....	1.346	12.2	749	219	62	40	8	9	2	1	1	255
Junio.....	1.608	14.6	233	51	14	10	2	...	1	...	6	1.291
Julio.....	135	1.2	40	14	6	3	2	...	...	...	...	70
Agosto.....	491	4.5	187	59	13	9	...	...	...	...	...	223
Setiembre.....	1.441	13.1	495	214	68	19	6	4	2	4	...	629
Octubre.....	656	6.0	324	173	41	21	2	1	2	5	2	85
Noviembre.....	559	5.1	110	84	45	22	10	2	2	1	1	282
Diciembre.....	2.195	20.0	413	362	181	93	25	12	5	11	15	1.078
ALAJUELA												
Total.....	10.377	100.0	4.017	1.554	518	150	39	10	1	5	20	4.063
Enero.....	855	8.2	374	165	55	12	4	1	...	1	...	243
Febrero.....	214	2.1	140	40	11	2	1	...	...	...	...	20
Marzo.....	491	4.7	294	92	22	4	2	...	...	...	...	77
Abril.....	748	7.2	384	96	26	6	4	1	...	...	2	229
Mayo.....	1.174	11.3	705	166	34	10	3	2	...	...	...	254
Junio.....	1.878	18.1	389	83	34	6	1	...	...	...	9	1.356
Julio.....	143	1.4	74	42	13	1	...	...	...	...	...	13
Agosto.....	550	5.3	194	73	19	2	1	...	...	...	...	261
Setiembre.....	1.106	10.7	465	186	39	13	3	...	...	...	...	400
Octubre.....	380	3.7	118	82	20	5	2	1	...	...	...	152
Noviembre.....	782	7.5	244	161	68	16	2	2	...	1	2	286
Diciembre.....	2.056	19.8	636	368	177	73	16	3	1	3	7	772
CARTAGO												
Total.....	3.701	100.0	1.166	525	231	103	38	14	12	10	31	1.571
Enero.....	442	11.9	209	80	42	11	4	1	2	3	5	85
Febrero.....	165	4.5	60	19	12	2	1	...	1	...	2	68
Marzo.....	83	2.2	34	18	2	5	1	...	3	...	...	20
Abril.....	156	4.2	92	15	9	6	5	...	1	...	1	27
Mayo.....	630	17.0	243	99	43	10	2	5	1	...	1	226
Junio.....	618	16.7	87	44	11	7	2	...	...	2	1	464
Julio.....	47	1.3	21	5	6	2	1	...	...	...	...	12
Agosto.....	65	1.8	31	7	5	3	...	...	...	...	...	19
Setiembre.....	204	5.5	25	11	3	1	1	1	...	...	2	160
Octubre.....	193	5.2	80	56	20	15	2	...	...	1	3	16
Noviembre.....	404	10.9	135	69	24	13	5	2	1	1	10	144
Diciembre.....	694	18.8	149	102	54	28	14	5	3	3	6	330

Este documento es propiedad de la Biblioteca del INEC

Cuadro 52. MAYOR NUMERO DE TRABAJADORES OCUPADOS EN LA FINCA, SEGUN UN DETERMINADO MES DEL AÑO AGRICOLA (1949-1950) POR PROVINCIAS - Cont.

Provincia y mes	Total		Número de fincas informantes por grupos de trabajadores									
	Fincas informantes	Distribución porctl.	De 1 a 4	De 5 a 9	De 10 a 19	De 20 a 39	De 40 a 59	De 60 a 79	De 80 a 99	De 100 a 149	De 150 y más	No determinado
HEREDIA												
Total.....	2.803	100.0	629	618	422	157	37	12	7	15	10	896
Enero.....	134	4.8	34	30	23	8	3	4	...	...	1	31
Febrero.....	21	0.7	12	4	1	...	...	...	...	...	...	4
Marzo.....	65	2.3	31	15	6	1	...	...	...	...	...	12
Abril.....	63	2.2	33	15	...	1	...	...	...	1	...	13
Mayo.....	156	5.6	65	28	12	4	...	...	...	...	...	47
Junio.....	324	11.6	29	13	3	2	...	...	...	...	1	276
Julio.....	5	0.2	3	2	...	...	...	...	...	...	...	...
Agosto.....	54	1.9	6	2	...	...	...	...	...	...	...	46
Setiembre.....	42	1.5	16	7	2	...	...	...	...	...	...	17
Octubre.....	45	1.6	25	12	2	1	...	...	...	...	...	5
Noviembre.....	118	4.2	39	29	25	7	5	2	1	1	1	8
Diciembre.....	1.776	63.4	336	461	348	133	29	6	6	13	7	437
GUANACASTE												
Total.....	7.804	100.0	2.313	1.489	529	176	38	14	4	5	7	3.229
Enero.....	284	3.6	102	98	36	24	2	2	2	1	...	17
Febrero.....	220	2.8	76	73	27	21	8	1	...	...	2	12
Marzo.....	459	5.9	165	120	37	12	1	1	...	1	...	122
Abril.....	178	2.3	83	54	20	2	...	1	...	1	...	17
Mayo.....	768	9.8	347	208	43	17	1	...	...	1	1	150
Junio.....	2.225	28.5	333	177	93	22	4	4	1	...	1	1.590
Julio.....	98	1.3	47	32	10	5	...	...	...	...	...	4
Agosto.....	364	4.7	116	83	21	5	3	...	...	...	...	136
Setiembre.....	1.877	24.1	607	370	132	29	8	4	1	1	1	724
Octubre.....	378	4.8	160	76	23	6	3	...	...	...	...	110
Noviembre.....	325	4.2	79	83	27	5	4	1	...	...	...	126
Diciembre.....	628	8.0	198	115	60	28	4	...	...	...	2	221
PUNTARENAS												
Total.....	4.926	100.0	1.598	720	198	54	17	4	4	9	47	2.275
Enero.....	91	1.8	51	13	7	2	...	...	...	2	5	11
Febrero.....	59	1.2	37	10	5	4	...	...	...	...	1	2
Marzo.....	296	6.0	111	33	7	3	1	...	...	1	2	138
Abril.....	155	3.2	91	25	12	...	3	1	...	...	...	23
Mayo.....	300	6.1	132	51	17	7	5	1	...	...	1	86
Junio.....	1.024	20.8	101	61	15	2	2	...	1	2	26	814
Julio.....	89	1.8	38	26	7	1	1	1	1	2	2	10
Agosto.....	509	10.3	270	118	35	7	2	...	...	...	4	73
Setiembre.....	1.158	23.5	374	170	38	10	1	1	2	1	2	559
Octubre.....	735	14.9	238	122	27	13	...	...	...	...	2	333
Noviembre.....	313	6.4	91	56	13	3	...	...	...	...	...	150
Diciembre.....	197	4.0	64	35	15	2	2	...	...	1	2	76
LIMON												
Total.....	2.486	100.0	858	200	66	20	7	4	2	1	6	1.322
Enero.....	192	7.7	138	31	12	3	1	...	...	...	1	6
Febrero.....	231	9.3	188	31	9	2	...	...	...	...	...	1
Marzo.....	50	2.0	21	8	4	...	...	1	...	...	...	16
Abril.....	141	5.7	96	13	6	1	1	1	1	...	...	22
Mayo.....	84	3.4	40	14	9	3	3	1	1	...	...	13
Junio.....	1.335	53.7	158	31	8	1	1	...	...	...	3	1.133
Julio.....	206	8.3	127	24	6	3	...	...	...	...	...	46
Agosto.....	24	0.9	12	9	...	1	...	...	...	...	2	...
Setiembre.....	42	1.7	13	11	3	...	...	1	...	...	...	14
Octubre.....	52	2.1	23	9	3	3	...	...	...	...	...	14
Noviembre.....	49	2.0	11	7	1	2	1	...	...	1	...	26
Diciembre.....	80	3.2	31	12	5	1	...	...	...	...	...	31

Este documento es propiedad de la Biblioteca del INEC

Cuadro 53. TIPO DE FUERZA MOTRIZ UTILIZADA: FINCAS INFORMANTES, SEGUN LA EXTENSION DE LAS EXPLOTACIONES, POR PROVINCIAS: 1950

Provincia y tamaño de la finca	Fuerza animal		Fuerza mecánica		Fuerza animal y mecánica		Ninguna fuerza animal ni mecánica	
	Fincas informantes	Porcentaje de todas las fincas	Fincas informantes	Porcentaje de todas las fincas	Fincas informantes	Porcentaje de todas las fincas	Fincas informantes	Porcentaje de todas las fincas
COSTA RICA								
Total.....	7.147	16.6	232	0.5	220	0.5	35.487	82.4
Manzanas:								
De 1 a 4.....	1.524	12.7	29	0.2	8	0.1	10.443	87.0
De 5 a 9.....	1.160	16.7	14	0.2	16	0.2	5.782	82.9
De 10 a 14.....	795	18.7	10	0.2	10	0.2	3.448	80.9
De 15 a 19.....	447	19.4	15	0.6	7	0.3	1.840	79.7
De 20 a 29.....	676	17.3	14	0.4	11	0.3	3.196	82.0
De 30 a 49.....	840	16.4	21	0.4	22	0.5	4.224	82.7
De 50 a 99.....	811	17.3	19	0.4	46	1.0	3.827	81.3
De 100 a 174.....	411	21.7	22	1.2	19	1.0	1.443	76.1
De 175 a 249.....	185	25.5	4	0.6	18	2.5	518	71.4
De 250 a 499.....	163	25.5	22	3.5	18	2.8	435	68.2
De 500 a 999.....	82	25.0	24	7.3	13	4.0	209	63.7
De 1.000 a 1.499..	25	27.8	8	8.9	7	7.8	50	55.5
De 1.500 a 3.499..	21	19.8	14	13.2	13	12.3	58	54.7
De 3.500 y más....	7	14.3	16	32.6	12	24.5	14	28.6
SAN JOSE								
Total.....	1.197	10.9	46	0.4	32	0.3	9.714	88.4
Manzanas:								
De 1 a 4.....	278	7.2	9	0.2	2	0.1	3.575	92.5
De 5 a 9.....	209	10.1	6	0.3	9	0.4	1.843	89.2
De 10 a 14.....	154	13.9	2	0.2	1	0.1	952	85.8
De 15 a 19.....	90	13.9	8	1.2	3	0.5	545	84.4
De 20 a 29.....	117	14.0	4	0.5	...	...	714	85.5
De 30 a 49.....	128	12.2	6	0.6	2	0.2	915	87.0
De 50 a 99.....	108	13.0	3	0.4	5	0.6	717	86.0
De 100 a 174.....	51	14.7	2	0.6	2	0.6	292	84.1
De 175 a 249.....	24	20.7	...	...	4	3.4	88	75.9
De 250 a 499.....	21	30.4	4	5.8	1	1.5	43	62.3
De 500 a 999.....	8	22.9	1	2.8	2	5.7	24	68.6
De 1.000 a 1.499..	4	50.0	...	...	1	12.5	3	37.5
De 1.500 a 3.499..	5	71.4	1	14.3	...	...	1	14.3
De 3.500 y más....	...	...	...	...	...	...	2	100.0
ALAJUELA								
Total.....	2.450	23.6	53	0.5	55	0.5	7.819	75.4
Manzanas:								
De 1 a 4.....	613	21.0	5	0.2	1	...	2.304	78.8
De 5 a 9.....	471	26.1	2	0.1	1	0.1	1.331	73.7
De 10 a 14.....	332	31.1	6	0.6	6	0.5	724	67.8
De 15 a 19.....	171	27.1	1	0.2	3	0.5	455	72.2
De 20 a 29.....	214	23.3	4	0.4	4	0.5	695	75.8
De 30 a 49.....	243	21.5	4	0.4	7	0.6	874	77.5
De 50 a 99.....	202	19.0	6	0.6	13	1.2	842	79.2
De 100 a 174.....	103	24.5	6	1.4	5	1.2	306	72.9
De 175 a 249.....	51	30.0	3	1.8	5	2.9	111	65.3
De 250 a 499.....	27	18.7	6	4.2	6	4.2	105	72.9
De 500 a 999.....	15	22.7	3	4.6	1	1.5	47	71.2
De 1.000 a 1.499..	5	25.0	1	5.0	1	5.0	13	65.0
De 1.500 a 3.499..	2	10.0	5	25.0	1	5.0	12	60.0
De 3.500 y más....	1	33.3	1	33.3	1	33.4	...	...

Este documento es propiedad de la Biblioteca del INEC

Cuadro 53. TIPO DE FUERZA MOTRIZ UTILIZADA: FINCAS INFORMANTES, SEGUN LA EXTENSION DE LAS EXPLOTACIONES, POR PROVINCIAS: 1950 - Cont.

Provincia y tamaño de la finca	Fuerza animal		Fuerza mecánica		Fuerza animal y mecánica		Ninguna fuerza animal ni mecánica	
	Fincas informantes	Porcentaje de todas las fincas	Fincas informantes	Porcentaje de todas las fincas	Fincas informantes	Porcentaje de todas las fincas	Fincas informantes	Porcentaje de todas las fincas
CARTAGO								
Total.....	962	26.0	34	0.9	52	1.4	2.653	71.7
Manzanas:								
De 1 a 4.....	244	18.0	5	0.4	2	0.1	1.108	81.5
De 5 a 9.....	156	22.5	1	0.2	1	0.1	536	77.2
De 10 a 14.....	95	28.3	...	...	1	0.3	240	71.4
De 15 a 19.....	60	33.3	2	1.1	...	...	118	65.6
De 20 a 29.....	93	35.9	2	0.8	4	1.5	160	61.8
De 30 a 49.....	95	32.0	3	1.0	8	2.7	191	64.3
De 50 a 99.....	95	36.4	3	1.2	14	5.4	149	57.0
De 100 a 174.....	51	36.7	7	5.0	7	5.1	74	53.2
De 175 a 249.....	25	46.3	1	1.9	5	9.2	23	42.6
De 250 a 499.....	25	45.5	1	1.7	3	5.5	26	47.3
De 500 a 999.....	12	38.7	3	9.7	2	6.4	14	45.2
De 1.000 a 1.499..	9	45.0	2	10.0	3	15.0	6	30.0
De 1.500 a 3.499..	2	15.4	2	15.4	2	15.4	7	53.8
De 3.500 y más....	...	...	2	66.7	...	...	1	33.3
HEREDIA								
Total.....	518	18.5	21	0.7	17	0.6	2.247	80.2
Manzanas:								
De 1 a 4.....	169	11.9	7	0.5	2	0.1	1.242	87.5
De 5 a 9.....	123	24.4	2	0.4	4	0.8	376	74.4
De 10 a 14.....	59	26.1	...	...	...	...	167	73.9
De 15 a 19.....	32	27.8	1	0.9	...	...	82	71.3
De 20 a 29.....	44	26.8	...	...	1	0.6	119	72.6
De 30 a 49.....	29	19.9	4	2.7	1	0.7	112	76.7
De 50 a 99.....	33	26.2	3	2.4	6	4.8	84	66.6
De 100 a 174.....	15	31.2	2	4.2	1	2.1	30	62.5
De 175 a 249.....	9	37.5	...	...	1	4.2	14	58.3
De 250 a 499.....	4	30.8	...	...	...	...	9	69.2
De 500 a 999.....	1	7.2	1	7.1	1	7.1	11	78.6
De 1.000 a 1.499..	...	...	...	...	...	...	1	100.0
De 1.500 a 3.499..	...	...	1	...	...	...	...	...
De 3.500 y más....	...	...	...	...	...	...	...	...
GUANACASTE								
Total.....	939	12.0	21	0.3	20	0.3	6.824	87.4
Manzanas:								
De 1 a 4.....	91	7.0	2	0.2	1	0.1	1.203	92.7
De 5 a 9.....	95	10.0	1	0.1	...	...	851	89.9
De 10 a 14.....	49	7.1	...	...	...	...	642	92.9
De 15 a 19.....	49	12.7	...	...	1	0.2	337	87.1
De 20 a 29.....	90	10.5	1	0.1	1	0.1	765	89.3
De 30 a 49.....	151	12.5	1	0.1	...	...	1.056	87.4
De 50 a 99.....	192	14.0	1	0.1	2	0.1	1.180	85.8
De 100 a 174.....	106	19.9	...	...	...	...	426	80.1
De 175 a 249.....	45	22.6	...	...	1	0.5	153	76.9
De 250 a 499.....	42	25.0	1	0.6	2	1.2	123	73.2
De 500 a 999.....	17	23.0	1	1.3	2	2.7	54	73.0
De 1.000 a 1.499..	3	25.0	...	...	1	8.3	8	66.7
De 1.500 a 3.499..	6	17.1	2	5.7	6	17.2	21	60.0
De 3.500 y más....	3	13.6	11	50.0	3	13.7	5	22.7

Este documento es propiedad de la Biblioteca del INEC

Cuadro 53. TIPO DE FUERZA MOTRIZ UTILIZADA: FINCAS INFORMANTES, SEGUN LA EXTENSION DE LAS EXPLOTACIONES, POR PROVINCIAS: 1950 - Cont.

Provincia y tamaño de la finca	Fuerza animal		Fuerza mecánica		Fuerza animal y mecánica		Ninguna fuerza animal ni mecánica	
	Fincas informantes	Porcentaje de todas las fincas	Fincas informantes	Porcentaje de todas las fincas	Fincas informantes	Porcentaje de todas las fincas	Fincas informantes	Porcentaje de todas las fincas
PUNTARENAS								
Total.....	915	18.6	44	0.9	33	0.7	3.934	79.8
Manzanas:								
De 1 a 4.....	103	17.8	1	0.2	...	...	474	82.0
De 5 a 9.....	76	17.0	1	0.2	1	0.2	369	82.6
De 10 a 14.....	85	23.7	1	0.3	1	0.3	272	75.7
De 15 a 19.....	42	17.2	3	1.2	...	...	199	81.6
De 20 a 29.....	98	17.0	2	0.4	...	...	476	82.6
De 30 a 49.....	179	17.1	3	0.3	4	0.4	863	82.2
De 50 a 99.....	169	18.7	3	0.3	3	0.4	728	80.6
De 100 a 174.....	75	20.7	3	0.8	4	1.1	281	77.4
De 175 a 249.....	25	18.7	...	...	2	1.5	107	79.8
De 250 a 499.....	36	23.1	10	6.4	6	3.8	104	66.7
De 500 a 999.....	22	28.9	11	14.5	4	5.3	39	51.3
De 1.000 a 1.499..	3	15.0	4	20.0	1	5.0	12	60.0
De 1.500 a 3.499..	2	16.7	1	8.3	1	8.3	8	66.7
De 3.500 y más....	...	...	1	11.1	6	66.7	2	22.2
LIMON								
Total.....	166	6.7	13	0.5	11	0.4	2.296	92.4
Manzanas:								
De 1 a 4.....	26	4.6	...	...	...	...	537	95.4
De 5 a 9.....	30	5.9	1	0.2	...	...	476	93.9
De 10 a 14.....	21	4.4	1	0.2	1	0.2	451	95.2
De 15 a 19.....	3	2.8	...	...	...	...	104	97.2
De 20 a 29.....	20	6.9	1	0.3	1	0.4	267	92.4
De 30 a 49.....	15	6.6	...	...	...	...	213	93.4
De 50 a 99.....	12	8.5	...	...	3	2.1	127	89.4
De 100 a 174.....	10	21.7	2	4.4	...	...	34	73.9
De 175 a 249.....	6	21.4	...	...	...	...	22	78.6
De 250 a 499.....	8	24.3	...	...	...	...	25	75.7
De 500 a 999.....	7	21.9	4	12.5	1	3.1	20	62.5
De 1.000 a 1.499..	1	11.1	1	11.1	...	...	7	77.8
De 1.500 a 3.499..	4	22.2	2	11.1	3	16.7	9	50.0
De 3.500 y más....	3	30.0	1	10.0	2	20.0	4	40.0

Este documento es propiedad de la Biblioteca del INEC

Cuadro 54. ELECTRICIDAD: FINCAS INFORMANTES CON Y SIN ELECTRICIDAD, CLASIFICADAS SEGUN FUENTE DE ENERGIA QUE UTILIZAN, POR PROVINCIAS Y CANTONES: 1950

Provincia y cantón	Fincas informantes		
	Sin electricidad	Con electricidad	
		Comprada	Planta propia
COSTA RICA			
Total.....	41.058	1.460	568
Provincias:			
San José.....	10.549	365	75
Alajuela.....	9.445	706	226
Cartago.....	3.416	182	103
Heredia.....	2.635	130	38
Guanacaste.....	7.775	1	28
Puntarenas.....	4.804	51	71
Limón.....	2.434	25	27
SAN JOSE			
Total.....	10.549	365	75
Cantón Central.....	187	57	5
Escazú.....	342	16	4
Desamparados.....	949	15	6
Puriscal.....	1.784	4	8
Tarrazú.....	627	1	5
Aserrí.....	764	7	8
Mora.....	761	22	5
Goicoechea.....	154	38	1
Santa Ana.....	336	78	1
Alajuelita.....	163	5	2
Coronado.....	268	45	12
Acosta.....	1.196	...	2
Tibás.....	92	6	1
Moravia.....	188	3	2
Montes de Oca.....	82	43	...
Turrubares.....	482	4	2
Dota.....	249	...	3
Curridabat.....	106	9	...
Pérez Zeledón.....	1.819	12	8
ALAJUELA			
Total.....	9.445	706	226
Cantón Central.....	1.345	352	29
San Ramón.....	1.594	15	8
Grecia.....	1.715	80	87
San Mateo.....	254	61	...
Atenas.....	797	37	2
Naranjo.....	629	20	13
Palmares.....	470	18	6
Poás.....	286	20	26
Orotina.....	220	32	2
San Carlos.....	1.404	24	39
Alfaro Ruiz.....	512	23	5
Valverde Vega.....	219	24	9

Provincia y cantón	Fincas informantes		
	Sin electricidad	Con electricidad	
		Comprada	Planta propia
CARTAGO			
Total.....	3.416	182	103
Cantón Central.....	817	62	9
Paraíso.....	441	7	21
La Unión.....	140	50	3
Jiménez.....	200	4	10
Turrialba.....	1.007	21	38
Alvarado.....	291	25	7
Oreamuno.....	221	7	12
El Guarco.....	299	6	3
HEREDIA			
Total.....	2.635	130	38
Cantón Central.....	523	26	6
Barba.....	308	8	11
Santo Domingo.....	525	14	3
Santa Bárbara.....	362	37	13
San Rafael.....	379	11	1
San Isidro.....	227	...	1
Belén.....	159	12	2
Flores.....	152	22	1
GUANACASTE			
Total.....	7.775	1	28
Cantón Central.....	671	...	5
Nicoya.....	3.014	...	2
Santa Cruz.....	1.069	...	2
Bagaces.....	433	...	1
Carrillo.....	677	...	...
Cañas.....	366	1	5
Abangares.....	731	...	3
Tilarán.....	814	...	10
PUNTARENAS			
Total.....	4.804	51	71
Cantón Central.....	1.577	23	15
Esparta.....	496	14	1
Buenos Aires.....	1.007	...	2
Montes de Oro.....	479	10	2
Osa.....	323	...	19
Aguirre.....	447	4	26
Golfito.....	475	...	6
LIMON			
Total.....	2.434	25	27
Cantón Central.....	1.087	3	6
Pococí.....	1.033	21	10
Siquirres.....	314	1	11

Este documento es propiedad de la Biblioteca del INEC

Cuadro 55. EQUIPO AGRICOLA: FINCAS INFORMANTES, SEGUN CLASE DE EQUIPO Y NUMERO DE UNIDADES, POR PROVINCIAS Y CANTONES: 1950

Provincia y cantón	Tractores		Arados de hierro		Picadoras de pasto		Camiones, jeeps		Carretas		Otros	
	Fincas informantes	Número unidades	Fincas informantes	Número unidades	Fincas informantes	Número unidades	Fincas informantes	Número unidades	Fincas informantes	Número unidades	Fincas informantes	Número unidades
COSTA RICA												
Total.....	238	456	4.181	5.312	1.203	1.353	664	964	10.132	14.820	357	638
Provincias:												
San José.....	37	66	810	971	310	348	155	246	2.276	3.209	53	84
Alajuela.....	48	115	1.429	1.907	312	341	182	233	3.241	4.523	41	92
Cartago.....	41	69	684	1.003	334	408	165	246	1.071	2.114	38	102
Heredia.....	11	12	289	343	161	156	102	139	765	1.093	27	34
Guanacaste.....	30	51	471	549	17	17	29	38	1.867	2.558	77	101
Puntarenas.....	50	112	467	500	55	66	27	54	846	1.237	107	187
Limón.....	21	31	31	39	14	17	4	8	66	86	14	38
SAN JOSE												
Total.....	37	66	810	971	310	348	155	246	2.276	3.209	53	84
Cantón Central.....	10	18	13	21	15	18	15	19	56	157	2	3
Escazú.....	...	...	80	96	14	13	8	19	120	154	2	2
Desamparados.....	4	5	16	28	18	21	28	54	275	396	3	12
Puriscal.....	...	...	122	126	3	3	2	2	246	289	17	17
Tarrazú.....	2	4	3	3	2	2	3	3	148	200	...	...
Aserrí.....	1	1	6	8	9	17	19	32	149	245	3	6
Mora.....	6	10	109	125	6	6	3	3	184	213	4	4
Goicoechea.....	3	3	37	53	42	45	12	22	73	154	1	1
Santa Ana.....	3	6	135	168	7	7	9	11	153	204	2	6
Alajuelita.....	1	1	8	19	2	5	5	13	38	81	...	...
Coronado.....	2	2	78	90	128	136	19	26	109	164	4	4
Acosta.....	1	3	6	6	2	3	2	2	126	155	3	10
Tibás.....	...	...	...	...	3	3	5	6	21	36	...	...
Moravia.....	2	6	26	30	37	38	4	9	44	78	2	4
Montes de Oca.....	...	...	5	7	9	13	7	7	21	45	...	...
Turrubares.....	...	...	91	105	3	4	1	1	79	98	4	8
Dota.....	...	...	9	13	5	6	4	5	75	98	1	2
Curridabat.....	1	3	7	10	5	6	7	10	35	62	1	1
Pérez Zeledón.....	2	4	59	63	2	2	2	2	324	380	4	4
ALAJUELA												
Total.....	48	115	1.429	1.907	312	341	182	233	3.241	4.523	41	92
Cantón Central.....	24	31	506	665	89	99	57	68	676	963	11	12
San Ramón.....	2	2	62	71	4	8	6	12	463	588	2	3
Grecia.....	19	35	134	189	64	65	41	58	444	726	4	4
San Mateo.....	2	2	133	185	5	5	...	...	123	149	2	2
Atenas.....	3	3	263	387	5	5	2	2	330	415	2	3
Naranjo.....	2	2	26	30	17	18	10	12	256	351	3	9
Palmares.....	1	1	6	6	8	9	8	8	90	115	...	...
Poás.....	3	5	71	86	44	46	20	25	171	260	3	8
Orotina.....	6	13	124	167	14	21	7	7	90	188	3	8
San Carlos.....	10	24	57	64	36	37	21	23	401	499	8	38
Alfaro Ruiz.....	...	...	32	36	18	19	4	4	149	183	2	5
Valverde Vega.....	2	2	15	21	8	9	7	14	48	86	...	...

Este documento es propiedad de la Biblioteca del INEC

Cuadro 55. EQUIPO AGRICOLA: FINCAS INFORMANTES, SEGUN CLASE DE EQUIPO Y NUMERO DE UNIDADES, POR PROVINCIAS Y CANTONES: 1950 - Cont.

Provincia y cantón	Tractores		Arados de hierro		Picadoras de pasto		Camiones, Jeeps		Carretas		Otros	
	Fincas informantes	Número unidades	Fincas informantes	Número unidades	Fincas informantes	Número unidades	Fincas informantes	Número unidades	Fincas informantes	Número unidades	Fincas informantes	Número unidades
CARTAGO												
Total.....	41	69	684	1.003	334	408	165	246	1.071	2.114	38	102
Cantón Central.....	6	8	319	456	85	98	30	31	410	591	5	12
Paraíso.....	7	9	93	116	45	61	19	24	106	221	5	9
La Unión.....	2	3	23	43	26	38	23	33	64	142	4	6
Jiménez.....	2	3	11	40	9	13	4	10	25	141	...	...
Turrialba.....	13	34	66	119	58	70	41	86	199	573	10	53
Alvarado.....	...	...	23	31	40	44	11	22	59	104	3	8
Oreamuno.....	11	12	70	111	51	62	27	28	83	161	6	7
El Guarco.....	...	...	79	87	20	22	10	12	125	181	5	7
HEREDIA												
Total.....	11	12	289	343	161	156	102	139	765	1.093	27	34
Cantón Central.....	2	2	22	28	30	32	40	53	118	196	6	3
Barba.....	1	1	29	34	31	34	10	14	106	159	1	2
Santo Domingo.....	1	1	46	55	34	35	8	10	115	161	7	9
Santa Bárbara.....	3	4	38	50	15	15	9	11	116	144	1	1
San Rafael.....	1	1	72	75	25	26	18	27	134	179	5	5
San Isidro.....	2	2	31	36	16	19	2	2	69	95	5	8
Belén.....	1	1	31	45	7	7	10	14	55	85	2	6
Flores.....	...	...	20	20	3	3	5	8	52	74	...	...
GUANACASTE												
Total.....	30	51	471	549	17	17	29	38	1.867	2.558	77	101
Cantón Central.....	9	18	19	24	2	2	10	16	127	242	2	13
Nicoya.....	9	11	125	151	3	3	3	3	639	831	34	37
Santa Cruz.....	2	3	51	55	3	3	4	6	283	390	2	3
Bagaces.....	1	2	8	12	...	...	1	1	118	156	2	7
Carrillo.....	3	6	34	44	1	1	5	5	160	206	3	4
Cañas.....	5	10	24	29	2	2	4	5	119	186	3	3
Abangares.....	...	...	128	147	...	...	...	...	211	298	15	16
Tilarán.....	1	1	82	87	5	5	2	2	210	249	16	18
PUNTARENAS												
Total.....	50	112	467	500	55	66	27	54	846	1.237	107	187
Cantón Central.....	16	39	176	118	14	15	15	26	397	599	26	59
Esparta.....	10	10	169	200	6	8	3	3	203	234	63	84
Buenos Aires.....	2	7	3	12	2	3	2	4	55	69	1	3
Montes de Oro.....	2	3	93	119	2	2	1	5	120	141	7	12
Osa.....	8	27	6	14	11	11	2	11	20	90	3	6
Aguirre.....	10	22	15	30	10	17	1	1	32	78	5	21
Golfito.....	2	4	5	7	10	10	3	4	19	26	2	2
LIMON												
Total.....	21	31	31	39	14	17	4	8	66	86	14	38
Cantón Central.....	5	5	3	3	3	4	1	1	4	4	3	6
Pococí.....	9	10	22	26	5	5	1	3	48	64	7	20
Siquirres.....	7	16	6	10	6	8	2	4	12	18	4	12

Este documento es propiedad de la Biblioteca del INEC

Cuadro 56. ABONO: FINCAS INFORMANTES Y SUPERFICIE ABONADA, SEGUN CLASE DE ABONO USADO, POR PROVINCIAS Y CANTONES: 1950

Provincia y cantón	Fincas informantes		Superficie abonada						Fincas que no abonan o no informan	
			Total		Con abono orgánico		Con abono químico			
	Número	Porcentaje de todas las fincas	Manzanas	Porctj. extensión cultivada	Manzanas	Porctj. extensión cultivada	Manzanas	Porctj. extensión cultivada	Número	Porctj. de todas fincas
COSTA RICA										
Total.....	3.468	8.0	47.363	9.3	15.319	3.0	32.044	6.3	39.618	92.0
Provincias:										
San José.....	887	8.1	6.955	7.8	4.184	4.7	2.771	3.1	10.102	91.9
Alajuela.....	1.435	13.8	7.034	8.2	2.943	3.4	4.091	4.8	8.942	86.2
Cartago.....	586	15.8	10.045	24.5	4.548	11.1	5.497	13.4	3.115	84.2
Heredia.....	440	15.7	4.001	20.4	2.100	10.7	1.901	9.7	2.363	84.3
Guanacaste.....	13	0.2	418	0.4	317	0.3	101	0.1	7.791	99.8
Puntarenas.....	100	2.0	18.373	17.8	1.227	1.2	17.146	16.6	4.826	98.0
Limón.....	7	0.3	537	0.9	...	...	537	0.9	2.479	99.7
SAN JOSE										
Total.....	887	8.1	6.955	7.8	4.184	4.7	2.771	3.1	10.102	91.9
Cantón Central.....	61	24.5	852	23.8	537	15.0	315	8.8	188	75.5
Escazú.....	22	6.1	51	3.1	26	1.6	25	1.5	340	93.9
Desamparados.....	63	6.5	1.096	18.1	629	10.4	467	7.7	907	93.5
Puriscal.....	258	14.4	433	2.6	50	0.3	383	2.3	1.538	85.6
Tarrazú.....	...	...	...	...	...	...	...	...	633	100.0
Aserrí.....	26	3.3	923	12.7	848	11.7	75	1.0	753	96.7
Mora.....	39	4.9	96	1.8	75	1.4	21	0.4	749	95.1
Goicoechea.....	65	33.7	822	58.9	521	37.3	301	21.6	128	66.3
Santa Ana.....	113	27.2	550	18.0	368	12.1	182	5.9	302	72.8
Alajuelita.....	8	4.7	346	25.8	56	4.2	290	21.6	162	95.3
Coronado.....	67	20.6	405	22.2	267	14.6	138	7.6	258	79.4
Acosta.....	9	0.8	44	0.5	44	0.5	...	....	1.189	99.2
Tibás.....	28	28.3	285	42.1	86	12.7	199	29.4	71	71.7
Moravia.....	50	25.9	265	24.3	133	12.2	132	12.1	143	74.1
Montes de Oca.....	26	20.8	179	15.6	148	12.9	31	2.7	99	79.2
Turrubares.....	4	0.8	19	0.3	13	0.2	6	0.1	484	99.2
Dota.....	6	2.4	19	1.3	13	0.9	6	0.4	246	97.6
Curridabat.....	36	31.3	561	48.2	361	31.0	200	17.2	79	68.7
Pérez Zeledón.....	6	0.3	9	0.1	9	0.1	...	...	1.833	99.7
ALAJUELA										
Total.....	1.435	13.8	7.034	8.2	2.943	3.4	4.091	4.8	8.942	86.2
Cantón Central.....	339	19.6	1.956	15.5	947	7.5	1.009	8.0	1.387	80.4
San Ramón.....	91	5.6	193	2.0	83	0.9	110	1.1	1.526	94.4
Grecia.....	75	4.0	1.395	5.4	533	2.1	862	3.3	1.807	96.0
San Mateo.....	35	11.1	132	4.7	6	0.2	126	4.5	280	88.9
Atenas.....	281	33.6	949	19.1	185	3.7	764	15.4	555	66.4
Naranjo.....	101	15.3	460	7.8	343	5.8	117	2.0	561	84.7
Palmares.....	303	61.3	683	25.6	86	3.2	597	22.4	191	38.7
Poás.....	65	19.6	433	17.4	323	13.0	110	4.4	267	0.4
Orotina.....	43	16.9	276	11.6	87	3.7	189	7.9	211	83.1
San Carlos.....	22	1.5	100	0.8	50	0.4	50	0.4	1.445	98.5
Alfaro Ruiz.....	64	11.8	191	10.1	138	7.3	53	2.8	476	88.2
Valverde Vega.....	16	6.4	266	15.4	162	9.4	104	6.0	236	93.6

Este documento es propiedad de la Biblioteca del INEC

Cuadro 56. ABONO: FINCAS INFORMANTES Y SUPERFICIE ABONADA, SEGUN CLASE DE ABONO USADO, POR PROVINCIAS Y CANTONES: 1950 - Cont.

Provincia y cantón	Fincas informantes		Superficie abonada						Fincas que no abonan o no informan	
			Total		Con abono orgánico		Con abono químico			
	Número	Porcentaje de todas las fincas	Manzanas	Porctj. extensión cultivada	Manzanas	Porctj. extensión cultivada	Manzanas	Porctj. extensión cultivada	Número	Porctj. de todas fincas
CARTAGO										
Total.....	586	15.8	10.045	24.5	4.548	11.1	5.497	13.4	3.115	84.2
Cantón Central.....	146	16.4	1.272	18.3	425	6.1	847	12.2	742	83.6
Paraíso.....	49	10.4	1.145	20.9	536	9.8	609	11.1	420	89.6
La Unión.....	49	25.4	1.910	53.9	1.381	39.0	529	14.9	144	74.6
Jiménez.....	17	7.9	1.849	38.5	493	10.3	1.356	28.2	197	92.1
Turrialba.....	39	3.7	1.886	13.6	1.035	7.5	851	6.1	1.027	96.3
Alvarado.....	128	39.6	521	32.5	238	14.9	283	17.6	195	60.4
Oreamuno.....	132	55.0	942	31.2	217	7.2	725	24.0	108	45.0
El Guarco.....	26	8.4	520	29.9	223	12.8	297	17.1	282	91.6
HEREDIA										
Total.....	440	15.7	4.001	20.4	2.100	10.7	1.901	9.7	2.363	84.3
Cantón Central.....	81	14.6	1.112	17.2	494	7.6	618	9.6	474	85.4
Barba.....	43	13.1	496	21.8	415	18.2	81	3.6	284	86.9
Santo Domingo.....	116	21.4	935	32.4	337	11.7	598	20.7	426	78.6
Santa Bárbara.....	46	11.1	405	17.8	291	12.8	114	5.0	366	88.9
San Rafael.....	50	12.8	312	13.4	289	12.4	23	1.0	341	87.2
San Isidro.....	26	11.4	479	31.6	76	5.0	403	26.6	202	88.6
Belén.....	52	30.1	184	16.0	131	11.4	53	4.6	121	69.9
Flores.....	26	14.8	78	11.3	67	9.7	11	1.6	149	85.2
GUANACASTE										
Total.....	13	0.2	418	0.4	317	0.3	101	0.1	7.791	99.8
Cantón Central.....	3	0.4	2	...	1	...	1	...	673	99.6
Nicoya.....	5	0.2	401	1.1	301	0.8	100	0.3	3.011	99.8
Santa Cruz.....	3	0.3	1	...	1	...	...	...	1.068	99.7
Bagaces.....	...	...	...	...	...	...	...	...	434	100.0
Carrillo.....	...	...	...	...	...	...	...	...	677	100.0
Cañas.....	...	...	...	...	...	...	...	...	372	100.0
Abangares.....	...	...	...	...	...	...	...	...	734	100.0
Tilarán.....	2	0.3	14	0.2	14	0.2	...	...	822	99.7
PUNTARENAS										
Total.....	100	2.0	18.373	17.8	1.227	1.2	17.146	16.6	4.826	98.0
Cantón Central.....	34	2.1	833	2.8	504	1.7	329	1.1	1.581	97.9
Esparta.....	19	3.7	157	3.7	18	0.4	139	3.3	492	96.3
Buenos Aires.....	2	0.2	2	...	2	...	...	...	1.007	99.8
Montes de Oro.....	2	0.4	5	0.1	1	...	4	0.1	489	99.6
Osa.....	15	4.4	5.311	41.4	51	0.4	5.260	41.0	327	95.6
Aguirre.....	17	3.6	8.223	41.9	650	3.3	7.573	38.6	460	96.4
Golfito.....	11	2.3	3.842	34.9	1	...	3.841	34.9	470	97.7
LIMON										
Total.....	7	0.3	537	0.9	...	...	537	0.9	2.479	99.7
Cantón Central.....	2	0.2	...	...	...	...	...	...	1.094	99.8
Pococí.....	2	0.2	96	0.5	...	...	96	0.5	1.062	99.8
Siquirres.....	3	0.9	441	2.5	...	...	441	2.5	323	99.1

Este documento es propiedad de la Biblioteca del INEC

Cuadro 57. FINCAS PROTEGIDAS DE LA EROSION Y FINCAS CON RIEGO ARTIFICIAL, SEGUN EXTENSION PROTEGIDA O REGADA, POR PROVINCIAS Y CANTONES: 1950

Provincia y cantón	Protegidas de la erosión				Con riego			
	Fincas informantes	Porcentaje de todas las fincas	Extensión protegida		Fincas informantes	Porcentaje de todas las fincas	Extensión regada	
			Manzanas	Porcentaje extensión total			Manzanas	Porcentaje extensión total
COSTA RICA								
Total.....	2.064	4.8	103.073	4.0	822	1.9	22.731	0.9
Provincias:								
San José.....	489	4.4	18.713	6.1	205	1.9	1.645	0.5
Alajuela.....	584	5.6	21.950	4.9	348	3.4	5.618	1.3
Cartago.....	299	8.1	15.844	0.1	100	2.7	967	0.4
Heredia.....	470	16.8	10.576	18.6	96	3.4	454	0.8
Guanacaste.....	76	0.9	8.092	0.9	13	0.2	1.818	0.2
Puntarenas.....	107	2.2	21.415	5.5	50	1.0	12.184	3.1
Limón.....	39	1.6	6.483	3.5	10	0.4	45	...
SAN JOSE								
Total.....	489	4.4	18.713	6.1	205	1.9	1.645	0.5
Cantón Central.....	38	15.3	2.092	39.7	10	4.0	38	0.7
Escazú.....	21	5.8	769	23.0	27	7.4	68	2.0
Desamparados.....	56	5.8	865	6.2	23	2.4	120	0.9
Puriscal.....	38	2.1	1.751	4.0	13	0.7	13	...
Tarrazú.....	16	2.5	373	1.9	...	...	...	...
Aserrí.....	41	5.3	2.232	11.4	17	2.2	44	0.2
Mora.....	69	8.6	2.493	15.6	10	1.3	544	3.4
Goicoechea.....	34	17.6	367	4.6	12	6.2	56	0.7
Santa Ana.....	30	7.2	749	11.4	46	11.1	338	5.1
Alajuelita.....	9	5.3	95	4.8	1	0.6	20	1.0
Coronado.....	16	4.9	1.790	16.0	24	0.7	175	1.6
Acosta.....	6	0.5	750	3.5	6	0.5	17	0.1
Tibás.....	20	0.2	378	47.4	2	2.0	9	1.1
Moravia.....	24	12.4	661	23.0	5	2.3	89	3.1
Montes de Oca.....	21	16.8	236	15.4	2	1.6	35	2.3
Turrubares.....	19	3.9	1.425	4.3	1	0.2	8	...
Dota.....	5	2.0	316	1.8	...	...	...	...
Curridabat.....	19	16.5	556	34.9	3	2.6	63	3.9
Pérez Zeledón.....	7	0.4	815	1.0	3	0.2	8	...
ALAJUELA								
Total.....	584	5.6	21.950	4.9	348	3.4	5.618	1.3
Cantón Central.....	252	14.6	4.303	13.9	233	13.5	2.453	7.9
San Ramón.....	34	2.1	1.156	1.6	3	0.2	14	...
Grecia.....	76	4.0	6.660	7.2	58	3.1	1.149	1.2
San Mateo.....	1	0.3	300	2.2	1	0.3	1	...
Atenas.....	29	3.5	1.081	7.2	3	0.4	9	0.1
Naranjo.....	42	6.3	3.713	29.7	6	0.9	47	0.4
Palmares.....	33	6.7	702	15.9	4	0.8	8	0.2
Poás.....	72	21.7	1.768	24.9	15	4.5	117	1.6
Orotina.....	6	2.4	29	0.1	2	0.8	259	0.6
San Carlos.....	11	0.7	2.060	1.6	9	0.6	1.504	1.2
Alfaro Ruiz.....	13	2.4	75	0.4	5	0.9	18	0.1
Valverde Vega.....	15	5.9	103	1.3	9	3.6	39	0.5

Este documento es propiedad de la Biblioteca del INEC

Cuadro 57. FINCAS PROTEGIDAS DE LA EROSION Y FINCAS CON RIEGO ARTIFICIAL, SEGUN EXTENSION PROTEGIDA O REGADA, POR PROVINCIAS Y CANTONES: 1950 - Cont.

Provincia y cantón	Protegidas de la erosión				Con riego			
	Fincas informantes	Porcentaje de todas las fincas	Extensión protegida		Fincas informantes	Porcentaje de todas las fincas	Extensión regada	
			Manzanas	Porcentaje extensión total			Manzanas	Porcentaje extensión total
CARTAGO								
Total.....	299	8.1	15.844	0.1	100	2.7	967	0.4
Cantón Central.....	87	9.8	1.374	6.2	29	3.3	277	1.2
Paraíso.....	25	5.3	556	2.8	8	1.7	126	0.6
La Unión.....	37	19.2	1.597	20.8	15	7.8	191	2.5
Jiménez.....	11	5.1	1.081	6.7	...	...	...	...
Turrialba.....	56	5.3	6.763	4.0	4	0.4	54	...
Alvarado.....	47	14.6	2.493	22.5	10	3.1	132	1.2
Oreamuno.....	22	9.2	1.361	11.8	21	8.8	103	0.9
El Guarco.....	14	4.5	619	7.1	3	1.0	84	0.9
HEREDIA								
Total.....	470	16.8	10.576	18.6	96	3.4	454	0.8
Cantón Central.....	107	19.3	1.315	4.8	3	0.5	14	0.1
Barba.....	41	12.5	1.342	19.2	13	4.0	40	0.6
Santo Domingo.....	59	10.9	620	16.0	3	0.6	9	0.2
Santa Bárbara.....	66	16.0	3.317	61.0	51	12.4	253	4.7
San Rafael.....	98	25.1	2.070	27.7	4	1.0	10	0.1
San Isidro.....	32	14.0	1.182	33.7	...	...	...	...
Belén.....	33	19.1	208	14.2	15	8.6	76	5.2
Flores.....	34	19.4	522	61.7	7	4.0	52	6.1
GUANACASTE								
Total.....	76	0.9	8.092	0.9	13	0.2	1.818	0.2
Cantón Central.....	4	0.6	1.047	0.3	9	1.3	1.809	0.5
Nicoya.....	15	0.5	2.896	2.1	...	...	...	...
Santa Cruz.....	3	0.3	600	0.8	1	0.1	1	...
Bagaces.....	1	0.2	300	0.2	...	...	...	...
Carrillo.....	1	0.1	300	0.6	...	...	...	...
Cañas.....	...	...	...	...	1	0.3	5	...
Abangares.....	48	6.5	2.939	4.7	2	0.3	3	...
Tilarán.....	4	0.5	10	...	...	...	...	...
PUNTARENAS								
Total.....	107	2.2	21.415	5.5	50	1.0	12.184	3.1
Cantón Central.....	54	3.3	10.753	8.8	11	0.7	1.202	1.0
Esparta.....	13	2.5	1.815	6.1	5	0.9	19	0.1
Buenos Aires.....	4	0.4	15	...	2	0.2	5	...
Montes de Oro.....	10	2.0	778	3.1	1	0.2	2	...
Osa.....	11	3.2	4.584	14.3	9	2.6	2.642	8.3
Aguirre.....	3	0.6	101	0.3	12	2.5	4.838	12.0
Golfito.....	12	2.5	3.369	7.3	10	2.1	3.476	7.5
LIMON								
Total.....	39	1.6	6.483	3.5	10	0.4	45	...
Cantón Central.....	32	2.9	4.847	9.3	5	0.5	5	...
Pococí.....	...	...	...	...	4	0.4	34	...
Siquirres.....	7	2.1	1.636	3.8	1	0.3	6	...

Este documento es propiedad de la Biblioteca del INEC

Cuadro 58. PREPARACION DE HENO Y ENSILAJE: FINCAS INFORMANTES, POR PROVINCIAS Y CANTONES: 1950

Provincia y cantón	Prepara heno		Prepara ensilaje		Prepara heno y ensilaje		No prepara heno ni ensilaje	
	Fincas informantes	Porcentaje de todas las fincas	Fincas informantes	Porcentaje de todas las fincas	Fincas informantes	Porcentaje de todas las fincas	Fincas informantes	Porcentaje de todas las fincas
COSTA RICA								
Total.....	79	0.2	95	0.2	185	0.4	42.727	99.2
Provincias:								
San José.....	37	0.3	28	0.3	45	0.4	10.879	99.0
Alajuela.....	15	0.2	22	0.2	45	0.4	10.295	99.2
Cartago.....	17	0.5	26	0.7	15	0.4	3.643	98.4
Heredia.....	3	0.1	12	0.4	9	0.3	2.779	99.2
Guanacaste.....	5	0.1	3	...	9	0.1	7.787	99.8
Puntarenas.....	1	...	4	0.1	47	1.0	4.874	98.9
Limón.....	1	...	...	...	15	0.6	2.470	99.4
SAN JOSE								
Total.....	37	0.3	28	0.3	45	0.4	10.879	99.0
Cantón Central.....	2	0.8	1	0.4	5	2.0	241	96.8
Escazú.....	1	0.3	...	...	1	0.3	360	99.4
Desamparados.....	2	0.2	3	0.3	...	...	965	99.5
Puriscal.....	2	0.1	2	0.1	6	0.3	1.786	99.5
Tarrazú.....	...	...	1	0.2	1	0.1	631	99.7
Aserrí.....	1	0.1	1	0.1	6	0.8	771	99.0
Mora.....	13	1.6	...	...	6	0.8	769	97.6
Goicoechea.....	1	0.5	6	3.1	1	0.5	185	95.9
Santa Ana.....	2	0.5	2	0.5	1	0.2	410	98.8
Alajuelita.....	...	...	...	...	...	...	170	100.0
Coronado.....	8	2.5	4	1.2	...	...	313	96.3
Acosta.....	2	0.2	2	0.2	10	0.8	1.184	98.8
Tibás.....	...	...	...	...	...	...	99	100.0
Moravia.....	...	...	...	...	1	0.5	192	99.5
Montes de Oca.....	...	...	2	1.6	...	...	123	98.4
Turrubares.....	2	0.4	2	0.4	3	0.6	481	98.6
Dota.....	...	...	...	...	1	0.4	251	99.6
Curridabat.....	...	...	1	0.9	1	0.8	113	98.3
Pérez Zeledón.....	1	0.1	1	0.1	2	0.1	1.835	99.7
ALAJUELA								
Total.....	15	0.2	22	0.2	45	0.4	10.295	99.2
Cantón Central.....	3	0.2	13	0.8	4	0.2	1.706	98.8
San Ramón.....	...	...	...	...	2	0.1	1.615	99.9
Grecia.....	...	...	2	0.1	18	1.0	1.862	98.9
San Mateo.....	...	...	...	...	2	0.6	313	99.4
Atenas.....	1	0.1	...	...	2	0.2	833	99.7
Naranjo.....	3	0.5	1	0.1	8	1.2	650	98.2
Palmares.....	2	0.4	1	0.2	2	0.4	489	99.0
Poás.....	1	0.3	2	0.6	1	0.3	328	98.8
Orotina.....	2	0.8	1	0.4	1	0.4	250	98.4
San Carlos.....	2	0.1	1	0.1	4	0.3	1.460	99.5
Alfaro Ruiz.....	1	0.2	1	0.2	1	0.2	537	99.4
Valverde Vega.....	...	...	...	...	...	...	252	100.0

Este documento es propiedad de la Biblioteca del INEC

Cuadro 58. PREPARACION DE HENO Y ENSILAJE: FINCAS INFORMANTES, POR PROVINCIAS Y CANTONES: 1950 - Cont.

Provincia y cantón	Prepara heno		Prepara ensilaje		Prepara heno y ensilaje		No prepara heno ni ensilaje	
	Fincas informantes	Porcentaje de todas las fincas	Fincas informantes	Porcentaje de todas las fincas	Fincas informantes	Porcentaje de todas las fincas	Fincas informantes	Porcentaje de todas las fincas
CARTAGO								
Total.....	17	0.5	26	0.7	15	0.4	3.643	98.4
Cantón Central.....	4	0.5	6	0.7	...	...	878	98.8
Paraíso.....	1	0.2	5	1.1	...	...	463	98.7
La Unión.....	3	1.6	5	2.6	3	1.5	182	94.3
Jiménez.....	...	...	...	...	3	1.4	211	98.6
Turrialba.....	4	0.4	1	0.1	2	0.2	1.059	99.3
Alvarado.....	3	0.9	3	0.9	3	1.0	314	97.2
Oreamuno.....	2	0.8	6	2.5	3	1.3	229	95.4
El Guarco.....	...	...	...	...	1	0.3	307	99.7
HEREDIA								
Total.....	3	0.1	12	0.4	9	0.3	2.779	99.2
Cantón Central.....	1	0.2	...	...	1	0.2	553	99.6
Barba.....	...	...	6	1.8	...	...	321	98.2
Santo Domingo.....	...	...	4	0.7	...	...	538	99.3
Santa Bárbara.....	...	...	2	0.5	6	1.5	404	98.0
San Rafael.....	...	...	...	...	...	...	391	100.0
San Isidro.....	1	0.4	...	...	1	0.5	226	99.1
Belén.....	1	0.6	...	...	...	...	172	99.4
Flores.....	...	...	...	...	1	0.6	174	99.4
GUANACASTE								
Total.....	5	0.1	3	...	9	0.1	7.787	99.8
Cantón Central.....	...	...	...	...	2	0.3	674	99.7
Nicoya.....	3	0.1	...	...	2	0.1	3.011	99.8
Santa Cruz.....	1	0.1	3	0.3	2	0.2	1.065	99.4
Bagaces.....	...	...	...	...	1	0.2	433	99.8
Carrillo.....	...	...	...	...	1	0.1	676	99.9
Cañas.....	1	0.3	...	...	...	...	371	99.7
Abangares.....	...	...	...	...	1	0.1	733	99.9
Tilarán.....	...	...	...	...	...	...	824	100.0
PUNTARENAS								
Total.....	1	...	4	0.1	47	1.0	4.874	98.9
Cantón Central.....	...	...	1	0.1	28	1.7	1.586	98.2
Esparta.....	...	...	...	...	3	0.6	508	99.4
Buenos Aires.....	...	...	...	...	...	...	1.009	100.0
Montes de Oro.....	...	...	2	0.4	...	...	489	99.6
Osa.....	...	...	...	...	7	2.0	335	98.0
Aguirre.....	1	0.2	...	...	...	...	476	99.8
Golfito.....	...	...	1	0.2	9	1.9	471	97.9
LIMON								
Total.....	1	...	...	...	15	0.6	2.470	99.4
Cantón Central.....	...	...	...	...	13	1.2	1.083	98.8
Pococí.....	1	0.1	...	...	...	...	1.063	99.9
Siquirres.....	...	...	...	...	2	0.6	324	99.4

Este documento es propiedad de la Biblioteca del INEC

Cuadro 59. LUGAR DONDE SACAN LOS PRODUCTOS: FINCAS INFORMANTES, SEGUN EXTENSION DE LAS EXPLOTACIONES, POR PROVINCIAS: 1950

Provincia y tamaño de la finca	Fincas según lugar donde sacan los productos						
	Carretera	Estación de ferrocarril	Embarcadero o puerto	Campo de aviación	Mercado	Ingenio o beneficio	Otros
COSTA RICA							
Total.....	6.092	3.379	4.566	226	9.591	8.860	10.372
Manzanas:							
De 1 a 4.....	1.595	697	532	11	2.303	3.612	3.254
De 5 a 9.....	947	533	460	18	1.557	1.890	1.567
De 10 a 14.....	509	507	376	10	967	971	923
De 15 a 19.....	349	149	241	8	560	505	497
De 20 a 29.....	494	380	584	15	930	587	907
De 30 a 49.....	797	482	844	22	1.204	513	1.245
De 50 a 99.....	740	273	917	47	1.145	424	1.157
De 100 a 174.....	333	113	290	33	484	176	466
De 175 a 249.....	122	67	110	21	193	71	141
De 250 a 499.....	103	61	115	23	146	56	134
De 500 a 999.....	57	59	52	8	67	29	56
De 1.000 a 1.499..	15	18	11	4	20	13	9
De 1.500 a 3.499..	20	26	21	2	11	13	13
De 3.500 y más....	11	14	13	4	4	...	3
SAN JOSE							
Total.....	1.570	269	1	2	2.421	3.313	3.413
Manzanas:							
De 1 a 4.....	503	53	...	...	746	1.354	1.208
De 5 a 9.....	274	33	...	1	487	703	569
De 10 a 14.....	139	39	...	...	284	340	307
De 15 a 19.....	88	15	...	1	177	198	167
De 20 a 29.....	119	30	...	...	190	216	280
De 30 a 49.....	162	40	...	...	237	219	393
De 50 a 99.....	156	33	...	...	190	164	290
De 100 a 174.....	75	10	1	...	65	64	132
De 175 a 249.....	29	6	...	...	22	23	36
De 250 a 499.....	13	4	...	...	12	19	21
De 500 a 999.....	8	2	...	...	9	7	9
De 1.000 a 1.499..	1	2	...	...	1	4	...
De 1.500 a 3.499..	2	2	...	...	1	2	...
De 3.500 y más....	1	...	...	...	...	...	1
ALAJUELA							
Total.....	1.285	544	918	9	3.204	2.477	1.940
Manzanas:							
De 1 a 4.....	364	148	26	...	906	852	627
De 5 a 9.....	211	94	50	1	605	566	278
De 10 a 14.....	130	59	63	1	335	333	147
De 15 a 19.....	81	29	54	...	194	179	93
De 20 a 29.....	104	37	148	...	287	180	161
De 30 a 49.....	127	66	239	...	338	157	201
De 50 a 99.....	140	43	231	2	289	116	242
De 100 a 174.....	66	26	65	...	125	46	92
De 175 a 249.....	28	20	20	2	51	20	29
De 250 a 499.....	17	10	12	...	49	16	40
De 500 a 999.....	11	5	7	...	15	8	20
De 1.000 a 1.499..	4	1	1	2	7	1	4
De 1.500 a 3.499..	2	4	2	1	3	3	5
De 3.500 y más....	...	2	...	...	...	...	1

BIBLIOTECA DE LA DIRECCION GENERAL DE ESTADISTICA Y CENSOS

Este documento es propiedad de la Biblioteca del INEC

Cuadro 59. LUGAR DONDE SACAN LOS PRODUCTOS: FINCAS INFORMANTES, SEGUN EXTENSION DE LAS EXPLOTACIONES, POR PROVINCIAS: 1950 - Cont.

Provincia y tamaño de la finca	Fincas según lugar donde sacan los productos						
	Carretera	Estación de ferrocarril	Embarcadero o puerto	Campo de aviación	Mercado	Ingenio o beneficio	Otros
CARTAGO							
Total.....	1.104	257	...	...	510	1.164	666
Manzanas:							
De 1 a 4.....	316	107	...	...	176	435	325
De 5 a 9.....	205	46	...	...	89	252	102
De 10 a 14.....	97	15	...	...	51	116	57
De 15 a 19.....	68	7	...	...	20	49	36
De 20 a 29.....	73	19	...	...	46	84	37
De 30 a 49.....	131	14	...	...	35	61	56
De 50 a 99.....	108	15	...	...	43	69	26
De 100 a 174.....	52	6	...	...	23	40	18
De 175 a 249.....	17	5	...	...	13	17	2
De 250 a 499.....	24	5	...	...	6	16	4
De 500 a 999.....	6	10	...	...	2	11	2
De 1.000 a 1.499..	2	5	...	...	5	8	...
De 1.500 a 3.499..	3	3	...	...	1	6	...
De 3.500 y más....	2	...	...	...	...	...	1
HEREDIA							
Total.....	244	8	69	...	241	1.786	455
Manzanas:							
De 1 a 4.....	115	3	1	...	113	957	231
De 5 a 9.....	43	1	4	...	41	361	55
De 10 a 14.....	9	...	2	...	16	170	29
De 15 a 19.....	11	...	...	...	12	72	20
De 20 a 29.....	12	1	15	...	16	89	31
De 30 a 49.....	16	1	20	...	13	60	36
De 50 a 99.....	15	1	16	...	16	47	31
De 100 a 174.....	6	1	2	...	6	18	15
De 175 a 249.....	4	...	6	...	4	8	2
De 250 a 499.....	5	...	2	...	1	1	4
De 500 a 999.....	7	...	1	...	3	2	1
De 1.000 a 1.499..	1	...	...	...	...	...	...
De 1.500 a 3.499..	...	...	...	...	...	1	...
De 3.500 y más....	...	...	...	...	...	...	...
GUANACASTE							
Total.....	1.197	...	1.796	14	2.158	77	2.562
Manzanas:							
De 1 a 4.....	194	...	297	1	230	6	569
De 5 a 9.....	147	...	193	1	220	7	379
De 10 a 14.....	93	...	134	2	190	9	263
De 15 a 19.....	72	...	78	...	106	4	127
De 20 a 29.....	116	...	201	...	257	10	273
De 30 a 49.....	219	...	279	1	367	10	332
De 50 a 99.....	190	...	355	1	432	18	379
De 100 a 174.....	84	...	118	1	188	6	135
De 175 a 249.....	28	...	49	1	72	3	46
De 250 a 499.....	22	...	46	2	55	2	41
De 500 a 999.....	13	...	17	1	29	1	13
De 1.000 a 1.499..	4	...	4	...	3	...	1
De 1.500 a 3.499..	10	...	15	...	5	1	4
De 3.500 y más....	5	...	10	3	4	...	...

Este documento es propiedad de la Biblioteca del INEC

Cuadro 59. LUGAR DONDE SACAN LOS PRODUCTOS: FINCAS INFORMANTES, SEGUN EXTENSION DE LAS EXPLOTACIONES, POR PROVINCIAS: 1950 - Cont.

Provincia y tamaño de la finca	Fincas según lugar donde sacan los productos						
	Carretera	Estación de ferrocarril	Embarcadero o puerto	Campo de aviación	Mercado	Ingenio o beneficio	Otros
PUNTARENAS							
Total.....	654	478	1.445	201	1.011	41	1.096
Manzanas:							
De 1 a 4.....	84	26	123	10	116	8	211
De 5 a 9.....	57	40	116	15	106	1	112
De 10 a 14.....	35	42	104	7	79	2	90
De 15 a 19.....	28	15	95	7	49	2	48
De 20 a 29.....	69	43	197	15	132	8	112
De 30 a 49.....	142	173	281	21	211	6	215
De 50 a 99.....	131	64	300	44	174	10	180
De 100 a 174.....	50	32	102	32	76	2	69
De 175 a 249.....	16	11	34	18	31	...	24
De 250 a 499.....	21	12	54	21	23	2	23
De 500 a 999.....	12	14	27	7	9	...	7
De 1.000 a 1.499..	3	3	6	2	4	...	2
De 1.500 a 3.499..	3	1	3	1	1	...	3
De 3.500 y más....	3	2	3	1	...	...	...
LIMON							
Total.....	38	1.823	337	...	46	2	240
Manzanas:							
De 1 a 4.....	19	360	85	...	16	...	83
De 5 a 9.....	10	319	97	...	9	...	72
De 10 a 14.....	6	352	73	...	12	1	30
De 15 a 19.....	1	83	14	...	2	1	6
De 20 a 29.....	1	250	23	...	2	...	13
De 30 a 49.....	...	188	25	...	3	...	12
De 50 a 99.....	...	117	15	...	1	...	9
De 100 a 174.....	...	38	2	...	1	...	5
De 175 a 249.....	...	25	1	...	...	...	2
De 250 a 499.....	1	30	1	...	...	...	1
De 500 a 999.....	...	28	...	...	...	...	4
De 1.000 a 1.499..	...	7	...	...	...	...	2
De 1.500 a 3.499..	...	16	1	...	...	...	1
De 3.500 y más....	...	10	...	...	...	...	...

Este documento es propiedad de la Biblioteca del INEC

Cuadro 60. PRINCIPAL MEDIO DE TRANSPORTE USADO PARA SACAR LOS PRODUCTOS: FINCAS INFORMANTES SEGUN EXTENSION DE LAS EXPLOTACIONES, POR PROVINCIAS: 1950

Provincia y cantón	Fincas según principal medio de transporte usado							
	A pie	En bestia	En carreta	En camión	En tren o tranvía	En lancha o bote	En avión	Otros
COSTA RICA								
Total.....	2.274	11.461	19.007	2.075	495	1.249	8	6.517
Provincias:								
San José.....	544	3.974	4.222	612	2	1	2	1.632
Alajuela.....	676	1.397	5.628	538	50	609	1	1.478
Cartago.....	288	1.106	1.247	415	65	...	...	580
Heredia.....	62	78	1.950	283	...	67	...	363
Guanacaste.....	116	1.430	4.466	113	3	101	1	1.574
Puntarenas.....	382	1.987	1.423	91	80	287	3	673
Limón.....	206	1.489	71	23	295	184	1	217
SAN JOSE								
Total.....	544	3.974	4.222	612	2	1	2	1.632
Cantón Central.....	13	3	143	58	...	...	...	32
Escazú.....	25	7	233	28	...	...	...	69
Desamparados.....	46	29	724	56	...	...	...	115
Puriscal.....	66	984	519	11	...	...	...	216
Tarrazú.....	24	47	299	2	...	...	...	261
Aserrí.....	73	203	402	27	...	...	...	74
Mora.....	131	403	154	37	...	...	...	63
Goicoechea.....	4	10	105	25	...	...	...	49
Santa Ana.....	25	58	141	149	...	...	...	42
Alajuelita.....	7	26	120	10	...	...	...	7
Coronado.....	13	60	83	79	...	...	...	90
Acosta.....	42	957	73	3	...	...	...	123
Tibás.....	1	...	73	10	...	...	...	15
Moravia.....	4	19	105	9	...	...	...	56
Montes de Oca.....	9	1	52	19	...	...	...	44
Turrubares.....	11	211	129	18	1	...	...	118
Dota.....	7	30	154	6	...	...	...	55
Curridabat.....	1	...	90	15	...	...	...	9
Pérez Zeledón.....	42	926	623	50	1	1	2	194
ALAJUELA								
Total.....	676	1.397	5.628	538	50	609	1	1.478
Cantón Central.....	70	20	1.104	305	21	...	...	206
San Ramón.....	105	328	835	31	...	...	...	318
Grecia.....	189	273	714	38	2	439	...	227
San Mateo.....	3	101	187	...	...	...	...	24
Atenas.....	44	20	655	30	25	...	...	62
Naranjo.....	11	11	561	34	...	...	...	45
Palmares.....	7	6	426	14	...	...	...	41
Poás.....	6	6	262	35	...	...	...	23
Orotina.....	17	7	201	5	2	...	...	22
San Carlos.....	170	440	326	26	...	170	1	334
Alfaro Ruiz.....	20	37	342	20	...	...	...	121
Valverde Vega.....	34	148	15	...	...	...	...	55

Este documento es propiedad de la Biblioteca del INEC

Cuadro 60. PRINCIPAL MEDIO DE TRANSPORTE USADO PARA SACAR LOS PRODUCTOS: FINCAS INFORMANTES SEGUN EXTENSION DE LAS EXPLOTACIONES, POR PROVINCIAS: 1950 - Cont.

Provincia y cantón	Fincas según principal medio de transporte usado							
	A pie	En bestia	En carreta	En camión	En tren o tranvía	En lancha o bote	En avión	Otros
CARTAGO								
Total.....	288	1.106	1.247	415	65	...	...	580
Cantón Central.....	45	96	559	69	...	...	...	119
Paraíso.....	29	250	89	50	2	...	...	49
La Unión.....	2	4	123	26	...	...	...	38
Jiménez.....	29	114	28	4	4	...	...	35
Turrialba.....	118	485	172	86	58	...	...	147
Alvarado.....	20	93	55	84	1	...	...	70
Oreamuno.....	13	53	77	66	...	...	...	31
El Guarco.....	32	11	144	30	...	...	...	91
HEREDIA								
Total.....	62	78	1.950	283	...	67	...	363
Cantón Central.....	16	34	274	74	...	67	...	90
Barba.....	12	16	237	27	...	...	...	35
Santo Domingo.....	8	3	453	25	...	...	...	53
Santa Bárbara.....	17	10	320	14	...	...	...	51
San Rafael.....	3	9	273	31	...	...	...	75
San Isidro.....	4	6	198	3	...	...	...	17
Belén.....	1	...	57	92	...	...	...	23
Flores.....	1	...	138	17	...	...	...	19
GUANACASTE								
Total.....	116	1.430	4.466	113	3	101	1	1.574
Cantón Central.....	10	274	197	6	...	1	1	187
Nicoya.....	48	245	2.149	66	3	86	...	419
Santa Cruz.....	19	242	488	...	...	5	...	317
Bagaces.....	4	45	241	6	...	...	...	138
Carrillo.....	3	14	587	4	...	1	...	68
Cañas.....	10	49	223	4	...	5	...	81
Abangares.....	8	245	278	21	...	3	...	179
Tilarán.....	14	316	303	6	...	...	...	185
PUNTARENAS								
Total.....	382	1.987	1.423	91	80	287	3	673
Cantón Central.....	69	458	860	34	2	53	...	139
Esparta.....	9	79	293	24	10	1	...	95
Buenos Aires.....	92	675	90	1	...	34	2	115
Montes de Oro.....	3	224	116	23	...	...	...	125
Osa.....	57	126	15	1	16	96	...	31
Aguirre.....	69	288	29	2	20	12	1	56
Golfito.....	83	137	20	6	32	91	...	112
LIMON								
Total.....	206	1.489	71	23	295	184	1	217
Cantón Central.....	104	560	9	19	148	102	1	153
Pococí.....	40	751	52	2	126	69	...	24
Siquirres.....	62	178	10	2	21	13	...	40

Este documento es propiedad de la Biblioteca del INEC

Cuadro 61. NUMERO DE KILOMETROS DE LA FINCA AL LUGAR DONDE SACAN LOS PRODUCTOS: FINCAS INFORMANTES, SEGUN LA EXTENSION DE LAS EXPLOTACIONES POR PROVINCIAS: 1950

Provincia y tamaño de la finca	Fincas según distancia en kilómetros						Fincas no informantes
	Menos de 1	De 1 a 4	De 5 a 9	De 10 a 19	De 20 a 49	De 50 y más	
COSTA RICA							
Total.....	757	14.505	7.149	6.473	3.900	562	9.740
Manzanas:							
De 1 a 4.....	283	5.229	1.687	1.156	387	31	3.231
De 5 a 9.....	137	2.762	1.110	960	398	42	1.563
De 10 a 14.....	75	1.563	773	651	257	24	920
De 15 a 19.....	42	827	412	358	198	17	455
De 20 a 29.....	50	1.094	734	722	433	49	815
De 30 a 49.....	58	1.204	957	989	748	96	1.055
De 50 a 99.....	53	1.019	815	956	795	120	945
De 100 a 174.....	29	392	307	377	370	58	362
De 175 a 249.....	7	172	132	126	128	32	128
De 250 a 499.....	13	133	114	96	109	45	128
De 500 a 999.....	4	63	57	45	46	29	84
De 1.000 a 1.499..	2	14	28	14	8	9	15
De 1.500 a 3.499..	3	24	17	17	15	5	25
De 3.500 y más....	1	9	6	6	8	5	14
SAN JOSE							
Total.....	158	3.561	1.492	1.848	1.388	82	2.460
Manzanas:							
De 1 a 4.....	80	1.525	485	457	187	8	1.122
De 5 a 9.....	36	786	269	335	184	9	448
De 10 a 14.....	12	349	153	241	117	4	233
De 15 a 19.....	8	220	108	115	83	5	107
De 20 a 29.....	6	222	114	188	159	5	141
De 30 a 49.....	6	191	156	205	277	19	197
De 50 a 99.....	6	150	126	180	228	21	122
De 100 a 174.....	1	62	45	85	94	6	54
De 175 a 249.....	1	33	10	26	31	1	14
De 250 a 499.....	2	15	16	9	16	1	10
De 500 a 999.....	...	6	7	2	8	1	11
De 1.000 a 1.499..	...	1	2	1	3	1	...
De 1.500 a 3.499..	...	1	1	3	1	1	...
De 3.500 y más....	...	...	...	1	...	...	1
ALAJUELA							
Total.....	197	3.849	2.042	1.250	464	230	2.345
Manzanas:							
De 1 a 4.....	84	1.412	542	233	21	8	623
De 5 a 9.....	44	761	391	197	43	16	353
De 10 a 14.....	20	440	229	127	24	11	217
De 15 a 19.....	11	259	139	70	21	6	124
De 20 a 29.....	14	261	183	127	51	21	260
De 30 a 49.....	8	289	241	188	73	31	298
De 50 a 99.....	7	253	173	178	100	51	301
De 100 a 174.....	4	91	72	66	71	32	84
De 175 a 249.....	3	43	32	22	18	16	36
De 250 a 499.....	1	26	22	27	25	17	26
De 500 a 999.....	1	6	13	7	11	13	15
De 1.000 a 1.499..	...	1	4	7	1	6	1
De 1.500 a 3.499..	...	6	...	1	5	2	6
De 3.500 y más....	...	1	1	...	...	...	1

Este documento es propiedad de la Biblioteca del INEC

Cuadro 61. NUMERO DE KILOMETROS DE LA FINCA AL LUGAR DONDE SACAN LOS PRODUCTOS: FINCAS INFORMANTES, SEGUN LA EXTENSION DE LAS EXPLOTACIONES POR PROVINCIAS: 1950 - Cont.

Provincia y tamaño de la finca	Fincas según distancia en kilómetros						Fincas no informantes
	Menos de 1	De 1 a 4	De 5 a 9	De 10 a 19	De 20 a 49	De 50 y más	
CARTAGO							
Total.....	100	1.674	627	383	153	13	751
Manzanas:							
De 1 a 4.....	33	655	221	100	5	1	344
De 5 a 9.....	22	341	110	73	21	1	126
De 10 a 14.....	9	167	59	32	10	...	59
De 15 a 19.....	5	84	32	17	5	...	37
De 20 a 29.....	3	114	54	34	11	...	43
De 30 a 49.....	13	112	49	43	27	2	51
De 50 a 99.....	4	105	37	40	28	2	45
De 100 a 174.....	8	47	21	20	20	3	20
De 175 a 249.....	...	14	12	9	13	...	6
De 250 a 499.....	2	13	11	8	9	2	10
De 500 a 999.....	...	14	7	4	1	2	3
De 1.000 a 1.499..	...	2	9	3	2	...	4
De 1.500 a 3.499..	1	6	4	...	1	...	1
De 3.500 y más....	...	...	1	...	...	...	2
HEREDIA							
Total.....	69	1.633	228	171	55	34	613
Manzanas:							
De 1 a 4.....	39	906	87	55	12	...	321
De 5 a 9.....	5	328	39	34	13	1	85
De 10 a 14.....	4	137	19	17	2	1	46
De 15 a 19.....	6	64	14	9	...	...	22
De 20 a 29.....	3	75	12	13	7	8	46
De 30 a 49.....	3	61	14	9	9	8	42
De 50 a 99.....	6	41	24	15	3	9	28
De 100 a 174.....	1	11	6	9	4	2	15
De 175 a 249.....	...	6	5	6	1	2	4
De 250 a 499.....	2	3	4	1	1	...	2
De 500 a 999.....	...	1	3	2	3	3	2
De 1.000 a 1.499..	...	...	1	...	...	...	...
De 1.500 a 3.499..	...	...	...	1	...	...	...
De 3.500 y más....	...	...	...	...	...	...	...
GUANACASTE							
Total.....	59	1.129	1.323	1.636	1.278	94	2.222
Manzanas:							
De 1 a 4.....	16	234	204	224	133	3	483
De 5 a 9.....	11	151	157	205	84	2	337
De 10 a 14.....	4	102	149	125	78	2	231
De 15 a 19.....	1	60	52	81	70	4	119
De 20 a 29.....	4	113	166	206	144	10	214
De 30 a 49.....	9	171	211	278	237	17	285
De 50 a 99.....	7	206	217	317	307	25	296
De 100 a 174.....	3	81	82	115	119	9	123
De 175 a 249.....	1	31	41	39	36	7	44
De 250 a 499.....	1	30	24	22	39	4	48
De 500 a 999.....	...	8	11	12	16	5	22
De 1.000 a 1.499..	1	...	1	2	2	1	5
De 1.500 a 3.499..	...	5	6	6	6	1	11
De 3.500 y más....	1	...	2	4	7	4	4

Este documento es propiedad de la Biblioteca del INEC

Cuadro 61. NUMERO DE KILOMETROS DE LA FINCA AL LUGAR DONDE SACAN LOS PRODUCTOS: FINCAS INFORMANTES, SEGUN LA EXTENSION DE LAS EXPLOTACIONES POR PROVINCIAS: 1950 - Cont.

Provincia y tamaño de la finca	Fincas según distancia en kilómetros						Fincas no informantes
	Menos de 1	De 1 a 4	De 5 a 9	De 10 a 19	De 20 a 49	De 50 y más	
PUNTARENAS							
Total.....	77	1.300	1.059	1.006	527	87	870
Manzanas:							
De 1 a 4.....	11	185	97	66	25	4	190
De 5 a 9.....	4	144	72	77	48	7	95
De 10 a 14.....	5	105	78	79	22	3	67
De 15 a 19.....	4	79	50	59	18	2	32
De 20 a 29.....	9	143	150	133	56	4	81
De 30 a 49.....	9	267	240	237	116	18	162
De 50 a 99.....	21	205	212	205	125	11	124
De 100 a 174.....	6	83	79	78	61	5	51
De 175 a 249.....	1	30	28	24	29	6	16
De 250 a 499.....	5	28	31	27	19	20	26
De 500 a 999.....	1	18	11	15	7	5	19
De 1.000 a 1.499..	...	8	7	1	...	1	3
De 1.500 a 3.499..	1	1	3	4	1	1	1
De 3.500 y más....	...	4	1	1	...	...	3
LIMON							
Total.....	97	1.296	378	179	35	22	479
Manzanas:							
De 1 a 4.....	20	312	51	21	4	7	148
De 5 a 9.....	15	251	72	39	5	6	119
De 10 a 14.....	21	263	86	30	4	3	67
De 15 a 19.....	7	61	17	7	1	...	14
De 20 a 29.....	11	166	55	21	5	1	30
De 30 a 49.....	10	113	46	29	9	1	20
De 50 a 99.....	2	59	26	21	4	1	29
De 100 a 174.....	6	17	2	4	1	1	15
De 175 a 249.....	1	15	4	...	...	...	8
De 250 a 499.....	...	18	6	2	...	1	6
De 500 a 999.....	2	10	5	3	...	...	12
De 1.000 a 1.499..	1	2	4	...	...	...	2
De 1.500 a 3.499..	1	5	3	2	1	...	6
De 3.500 y más....	...	4	1	...	1	1	3

Este documento es propiedad de la Biblioteca del INEC

Cuadro 62. NUMERO Y SUPERFICIE TOTAL DE LAS PARCELAS, POR PROVINCIAS Y CANTONES: 1950

Provincia y cantón	Parcelas		Superficie	
	Número	Distribución porcentual	Manzanas	Distribución porcentual
COSTA RICA				
Total.....	39.677	100.0	8.785	100.0
Provincias:				
San José.....	12.358	31.1	2.413	27.5
Alajuela.....	8.309	20.9	1.980	22.5
Cartago.....	7.210	18.2	1.344	15.3
Heredia.....	4.432	11.2	993	11.3
Guanacaste.....	2.925	7.4	989	11.3
Puntarenas.....	3.382	8.5	734	8.3
Limón.....	1.061	2.7	332	3.8
SAN JOSE				
Total.....	12.358	100.0	2.413	100.0
Cantón Central.....	3.080	24.9	436	18.0
Escazú.....	496	4.0	116	4.8
Desamparados.....	1.208	9.8	221	9.2
Puriscal.....	629	5.1	212	8.8
Tarrazú.....	252	2.0	82	3.4
Aserrí.....	774	6.3	116	4.8
Mora.....	586	4.7	147	6.1
Goicoechea.....	1.060	8.6	200	8.3
Santa Ana.....	479	3.9	93	3.9
Alajuelita.....	329	2.7	67	2.8
Coronado.....	402	3.3	122	5.0
Acosta.....	479	3.9	122	5.0
Tibás.....	803	6.5	127	5.3
Moravia.....	347	2.8	59	2.4
Montes de Oca.....	393	3.2	98	4.1
Turrubares.....	165	1.3	38	1.6
Dota.....	166	1.3	31	1.3
Curridabat.....	459	3.7	43	1.8
Pérez Zeledón.....	251	2.0	83	3.4
ALAJUELA				
Total.....	8.309	100.0	1.980	100.0
Cantón Central.....	2.211	26.6	568	28.7
San Ramón.....	919	11.1	239	12.1
Grecia.....	1.137	13.7	223	11.3
San Mateo.....	200	2.4	79	4.0
Atenas.....	567	6.8	160	8.1
Naranjo.....	841	10.1	192	9.7
Palmares.....	585	7.0	120	6.1
Poás.....	236	2.8	55	2.8
Orotina.....	591	7.1	132	6.6
San Carlos.....	722	8.7	124	6.2
Alfaro Ruiz.....	129	1.6	27	1.3
Valverde Vega.....	171	2.1	61	3.1
CARTAGO				
Total.....	7.210	100.0	1.344	100.0
Cantón Central.....	1.996	27.7	355	26.4
Paraíso.....	866	12.0	160	11.9
La Unión.....	600	8.3	121	9.0
Jiménez.....	730	10.1	150	11.2
Turrialba.....	1.676	23.3	299	22.2
Alvarado.....	290	4.0	64	4.8
Oreamuno.....	543	7.5	102	7.6
El Guarco.....	509	7.1	93	6.9
HEREDIA				
Total.....	4.432	100.0	993	100.0
Cantón Central.....	1.184	26.7	206	20.7
Barba.....	502	11.3	127	12.8
Santo Domingo.....	750	16.9	182	18.3
Santa Bárbara.....	505	11.4	110	11.1
San Rafael.....	561	12.7	135	13.6
San Isidro.....	326	7.4	82	8.3
Belén.....	294	6.6	69	6.9
Flores.....	310	7.0	82	8.3
GUANACASTE				
Total.....	2.925	100.0	989	100.0
Cantón Central.....	441	15.1	161	16.3
Nicoya.....	722	24.7	274	27.7
Santa Cruz.....	850	29.1	247	25.0
Bagaces.....	121	4.1	41	4.1
Carrillo.....	344	11.8	119	12.0
Cañas.....	199	6.8	77	7.8
Abangares.....	186	6.3	49	5.0
Tilarán.....	62	2.1	21	2.1
PUNTARENAS				
Total.....	3.382	100.0	734	100.0
Cantón Central.....	1.216	36.0	300	40.9
Esparta.....	360	10.6	96	13.1
Buenos Aires.....	182	5.4	64	8.7
Montes de Oro.....	356	10.5	102	13.9
Osa.....	443	13.1	58	7.9
Aguirre.....	646	19.1	91	12.4
Golfito.....	179	5.3	23	3.1
LIMON				
Total.....	1.061	100.0	332	100.0
Cantón Central.....	370	34.9	113	34.0
Pococí.....	474	44.7	160	48.2
Siquirres.....	217	20.4	59	17.8

Este documento es propiedad de la Biblioteca del INEC

Cuadro 63. GANADO VACUNO: NUMERO DE PARCELAS INFORMANTES Y NUMERO DE ANIMALES, POR PROVINCIAS Y CANTONES: 1950

Provincia y cantón	Parcelas informantes		Ganado vacuno	
	Número	Porcentaje todas las parcelas	Total	Promedio parcela informante
COSTA RICA				
Total.....	5.058	12.7	13.438	2.7
Provincias:				
San José.....	1.248	10.0	2.936	2.4
Alajuela.....	866	10.4	2.100	2.4
Cartago.....	1.195	16.6	2.936	2.5
Heredia.....	678	15.3	1.532	2.3
Guanacaste.....	508	17.4	2.365	4.7
Puntarenas.....	317	9.4	968	3.1
Limón.....	246	23.2	601	2.4
SAN JOSE				
Total.....	1.248	10.0	2.936	2.4
Cantón Central.....	166	5.4	416	2.5
Escazú.....	41	8.3	100	2.4
Desamparados.....	155	12.8	379	2.4
Puriscal.....	65	10.3	153	2.4
Tarrazú.....	62	24.6	150	2.4
Aserrí.....	92	11.9	194	2.1
Mora.....	37	6.3	98	2.6
Goicoechea.....	101	9.5	255	2.5
Santa Ana.....	51	10.6	114	2.2
Alajuelita.....	32	9.7	56	1.8
Coronado.....	115	28.6	287	2.5
Acosta.....	30	6.3	72	2.4
Tibás.....	53	6.6	111	2.1
Moravia.....	65	18.7	140	2.2
Montes de Oca.....	44	11.2	95	2.2
Turrubares.....	28	17.0	58	2.1
Dota.....	18	10.8	38	2.1
Curridabat.....	42	9.2	94	2.2
Pérez Zeledón.....	51	20.3	126	2.5
ALAJUELA				
Total.....	866	10.4	2.100	2.4
Cantón Central.....	276	12.5	612	2.2
San Ramón.....	112	12.2	297	2.7
Grecia.....	99	8.7	248	2.5
San Mateo.....	22	11.0	59	2.7
Atenas.....	32	5.6	88	2.8
Naranjo.....	89	10.6	178	2.0
Palmares.....	36	6.2	116	3.2
Poás.....	27	11.4	52	1.9
Orotina.....	31	5.2	68	2.2
San Carlos.....	103	14.3	284	2.8
Alfaro Ruiz.....	14	10.9	33	2.4
Valverde Vega.....	25	14.6	65	2.6
CARTAGO				
Total.....	1.195	16.6	2.936	2.5
Cantón Central.....	312	15.6	832	2.7
Paraíso.....	62	7.2	143	2.3
La Unión.....	125	20.8	302	2.4
Jiménez.....	170	23.3	347	2.0
Turrialba.....	246	14.7	609	2.5
Alvarado.....	47	16.2	93	2.0
Oreamuno.....	92	16.9	239	2.6
El Guarco.....	141	27.7	371	2.6
HEREDIA				
Total.....	678	15.3	1.532	2.3
Cantón Central.....	120	10.1	256	2.1
Barba.....	90	17.9	206	2.3
Santo Domingo.....	150	20.0	364	2.4
Santa Bárbara.....	59	11.7	109	1.8
San Rafael.....	89	15.9	215	2.4
San Isidro.....	79	24.2	168	2.1
Belén.....	46	15.6	94	2.0
Flores.....	45	14.5	120	2.7
GUANACASTE				
Total.....	508	17.4	2.365	4.7
Cantón Central.....	35	7.9	154	4.4
Nicoya.....	180	24.9	899	5.0
Santa Cruz.....	134	15.8	665	5.0
Bagaces.....	29	24.0	199	6.9
Carrillo.....	66	19.2	264	4.0
Cañas.....	25	12.6	73	2.9
Abangares.....	28	15.1	85	3.0
Tilarán.....	11	17.7	26	2.4
PUNTARENAS				
Total.....	317	9.4	968	3.1
Cantón Central.....	136	11.2	450	3.3
Esparta.....	44	12.2	105	2.4
Buenos Aires.....	30	16.5	78	2.6
Montes de Oro.....	35	9.8	115	3.3
Osa.....	19	4.3	103	5.4
Aguirre.....	44	6.8	94	2.1
Golfito.....	9	5.0	23	2.6
LIMON				
Total.....	246	23.2	601	2.4
Cantón Central.....	45	12.2	110	2.4
Pococí.....	171	36.1	411	2.4
Siquirres.....	30	13.8	80	2.8

Este documento es propiedad de la Biblioteca del INEC

Cuadro 64. GANADO PORCINO: NUMERO DE PARCELAS INFORMANTES Y NUMERO DE ANIMALES, POR PROVINCIAS Y CANTONES: 1950

Provincia y cantón	Parcelas informantes		Ganado porcino	
	Número	Porcentaje todas las parcelas	Total	Promedio parcela informante
COSTA RICA				
Total.....	8.738	22.0	18.598	2.1
Provincias:				
San José.....	1.713	13.7	2.760	1.6
Alajuela.....	2.098	25.2	3.503	1.7
Cartago.....	829	11.5	1.252	1.5
Heredia.....	936	21.1	1.414	1.5
Guanacaste.....	1.983	67.8	6.658	3.4
Puntarenas.....	957	28.3	2.533	2.6
Limón.....	222	20.9	478	2.2
SAN JOSE				
Total.....	1.713	13.7	2.760	1.6
Cantón Central.....	83	2.7	126	1.5
Escazú.....	64	12.9	79	1.2
Desamparados.....	115	9.5	146	1.3
Puriscal.....	223	35.4	446	2.0
Tarrazú.....	92	36.5	134	1.5
Aserrí.....	189	24.4	266	1.4
Mora.....	170	29.0	261	1.5
Goicoechea.....	48	4.5	67	1.4
Santa Ana.....	114	23.8	144	1.3
Alajuelita.....	17	5.2	21	1.2
Coronado.....	49	12.2	102	2.1
Acosta.....	235	49.1	426	1.8
Tibás.....	39	4.9	44	1.1
Moravia.....	17	4.9	17	1.0
Montes de Oca.....	21	5.3	29	1.4
Turrubares.....	90	54.5	203	2.3
Dota.....	45	27.1	64	1.4
Curridabat.....	8	1.7	15	1.9
Pérez Zeledón.....	94	37.5	170	1.8
ALAJUELA				
Total.....	2.098	25.2	3.503	1.7
Cantón Central.....	532	24.1	899	1.7
San Ramón.....	225	24.5	346	1.5
Grecia.....	250	22.0	417	1.7
San Mateo.....	105	52.5	166	1.6
Atenas.....	144	25.4	200	1.4
Naranjo.....	175	20.8	233	1.3
Palmares.....	61	10.4	72	1.2
Poás.....	103	43.6	163	1.6
Orotina.....	219	37.1	414	1.9
San Carlos.....	224	31.0	494	2.2
Alfaro Ruiz.....	13	10.1	25	1.9
Valverde Vega.....	47	27.5	74	1.6
CARTAGO				
Total.....	829	11.5	1.252	1.5
Cantón Central.....	275	13.8	399	1.5
Paraíso.....	37	4.3	48	1.3
La Unión.....	43	7.2	67	1.6
Jiménez.....	59	8.1	76	1.3
Turrialba.....	163	9.7	250	1.5
Alvarado.....	59	20.3	103	1.7
Oreamuno.....	41	7.6	54	1.3
El Guarco.....	152	29.9	255	1.7
HEREDIA				
Total.....	936	21.1	1.414	1.5
Cantón Central.....	192	16.2	313	1.6
Barba.....	98	19.5	125	1.3
Santo Domingo.....	96	12.8	128	1.3
Santa Bárbara.....	125	24.8	178	1.4
San Rafael.....	146	26.0	226	1.5
San Isidro.....	92	28.2	125	1.4
Belén.....	108	36.7	196	1.8
Flores.....	79	25.5	123	1.6
GUANACASTE				
Total.....	1.983	67.8	6.658	3.4
Cantón Central.....	259	58.7	542	2.1
Nicoya.....	501	69.4	1.920	3.8
Santa Cruz.....	632	74.4	2.637	4.2
Bagaces.....	70	57.9	112	1.6
Carrillo.....	273	79.4	931	3.4
Cañas.....	118	59.3	227	1.9
Abangares.....	116	62.4	270	2.3
Tilarán.....	14	22.6	19	1.4
PUNTARENAS				
Total.....	957	28.3	2.533	2.6
Cantón Central.....	438	36.0	1.289	2.9
Esparta.....	170	47.2	286	1.7
Buenos Aires.....	82	45.1	249	3.0
Montes de Oro.....	147	41.3	341	2.3
Osa.....	52	11.7	114	2.2
Aguirre.....	38	5.9	123	3.2
Golfito.....	30	16.8	131	4.4
LIMON				
Total.....	222	20.9	478	2.2
Cantón Central.....	34	9.2	99	2.9
Pococí.....	170	35.9	275	1.6
Siquirres.....	18	8.3	104	5.8

Este documento es propiedad de la Biblioteca del INEC

Cuadro 65. GANADO CABALLAR Y MULAR: NUMERO DE PARCELAS INFORMANTES Y NUMERO DE ANIMALES, POR PROVINCIAS Y CANTONES: 1950

Provincia y cantón	Parcelas informantes		Ganado caballar y mular	
	Número	Porcentaje todas las parcelas	Total	Promedio parcela informante
COSTA RICA				
Total.....	2.352	5.9	3.999	1.7
Provincias:				
San José.....	459	3.7	623	1.4
Alajuela.....	332	4.0	537	1.6
Cartago.....	433	6.0	652	1.5
Heredia.....	62	1.4	91	1.5
Guanacaste.....	565	19.3	1.220	2.2
Puntarenas.....	268	7.9	504	1.9
Limón.....	233	22.0	372	1.6
SAN JOSE				
Total.....	459	3.7	623	1.4
Cantón Central.....	82	2.7	99	1.2
Escazú.....	11	2.2	16	1.5
Desamparados.....	32	2.6	45	1.4
Puriscal.....	55	8.7	68	1.2
Tarrazú.....	10	4.0	16	1.6
Aserrí.....	22	2.8	23	1.0
Mora.....	49	8.4	65	1.3
Goicoechea.....	27	2.5	48	1.8
Santa Ana.....	17	3.5	19	1.1
Alajuelita.....	6	1.8	9	1.5
Coronado.....	24	6.0	33	1.4
Acosta.....	49	10.2	84	1.7
Tibás.....	12	1.5	17	1.4
Moravia.....	3	0.9	5	1.7
Montes de Oca.....	4	1.0	4	1.0
Turrubares.....	24	14.5	28	1.2
Dota.....	9	5.4	12	1.3
Curridabat.....	...	...	...	...
Pérez Zeledón.....	23	9.2	32	1.4
ALAJUELA				
Total.....	332	4.0	537	1.6
Cantón Central.....	43	1.9	85	2.0
San Ramón.....	79	8.6	109	1.4
Grecia.....	29	2.6	64	2.2
San Mateo.....	16	8.0	25	1.6
Atenas.....	13	2.3	17	1.3
Naranjo.....	17	2.0	24	1.4
Palmares.....	9	1.5	9	1.0
Poás.....	2	0.8	2	1.0
Orotina.....	19	3.2	28	1.5
San Carlos.....	98	13.6	154	1.6
Alfaro Ruiz.....	2	1.6	3	1.5
Valverde Vega.....	5	2.9	17	3.4
CARTAGO				
Total.....	433	6.0	652	1.5
Cantón Central.....	79	4.0	132	1.7
Paraíso.....	33	3.8	49	1.5
La Unión.....	4	0.7	7	1.8
Jiménez.....	78	10.7	108	1.4
Turrialba.....	146	8.7	203	1.4
Alvarado.....	17	5.9	27	1.6
Oreamuno.....	46	8.5	76	1.7
El Guarco.....	30	5.9	50	1.7
HEREDIA				
Total.....	62	1.4	91	1.5
Cantón Central.....	6	0.5	8	1.3
Barba.....	5	1.0	6	1.2
Santo Domingo.....	19	2.5	25	1.3
Santa Bárbara.....	5	1.0	7	1.4
San Rafael.....	9	1.6	14	1.6
San Isidro.....	12	3.7	23	1.9
Belén.....	3	1.0	5	1.7
Flores.....	3	1.0	3	1.0
GUANACASTE				
Total.....	565	19.3	1.220	2.2
Cantón Central.....	59	13.4	113	1.9
Nicoya.....	156	21.6	367	2.4
Santa Cruz.....	174	20.5	410	2.4
Bagaces.....	21	17.4	47	2.2
Carrillo.....	69	20.1	133	1.9
Cañas.....	37	18.6	64	1.7
Abangares.....	33	17.7	58	1.8
Tilarán.....	16	25.8	28	1.8
PUNTARENAS				
Total.....	268	7.9	504	1.9
Cantón Central.....	137	11.3	254	1.9
Esparta.....	35	9.7	51	1.5
Buenos Aires.....	19	10.4	42	2.2
Montes de Oro.....	30	8.4	61	2.0
Osa.....	8	1.8	15	1.9
Aguirre.....	31	4.8	53	1.7
Golfito.....	8	4.5	28	3.5
LIMON				
Total.....	233	22.0	372	1.6
Cantón Central.....	51	13.8	84	1.6
Pococí.....	145	30.6	214	1.5
Siquirres.....	37	17.1	74	2.0

Este documento es propiedad de la Biblioteca del INEC

Cuadro 56. AVES DE CORRAL Y ABEJAS: NUMERO DE PARCELAS INFORMANTES, NUMERO DE AVES Y COLMENAS EN PRODUCCION, POR PROVINCIAS Y CANTONES: 1950

Provincia y cantón	Gallos, gallinas, etc..				Patos y chompipes			Colmenas en producción		
	Parcelas informtes.		Total animales	Huevos recogidos en un día 1/	Parcelas informtes.		Total animales	Parcelas informtes.		Total cajas
	Número	Porctj. todas las parcelas			Número	Porctj. todas las parcelas		Número	Porctj. todas las parcelas	
COSTA RICA										
Total.....	36.114	91.0	526.276	102.506	2.052	5.2	9.561	515	1.3	5.582
Provincias:										
San José.....	11.342	91.8	165.227	31.763	513	4.2	2.455	126	1.0	1.781
Alajuela.....	7.702	92.7	109.624	19.275	400	4.8	1.910	97	1.2	891
Cartago.....	6.540	90.7	82.120	16.816	317	4.4	1.797	70	1.0	300
Heredia.....	3.800	85.7	57.827	11.804	214	4.8	948	101	2.3	906
Guanacaste.....	2.615	89.4	40.520	9.454	286	9.8	1.053	87	3.0	346
Puntarenas.....	3.143	92.9	57.425	10.717	283	8.4	1.217	32	0.9	1.275
Limón.....	972	91.6	13.533	2.677	39	3.7	181	2	0.2	83
SAN JOSE										
Total.....	11.342	91.8	165.227	31.763	513	4.2	2.455	126	1.0	1.781
Cantón Central.....	2.981	96.8	39.686	8.329	123	4.0	737	23	0.7	493
Escazú.....	461	92.9	7.672	1.124	28	5.6	203	4	0.8	86
Desamparados.....	963	79.7	17.818	3.576	36	3.0	173	11	0.9	154
Puriscal.....	562	89.3	7.537	1.105	40	6.4	148	10	1.6	53
Tarrazú.....	235	93.3	2.923	622	14	5.6	29	2	0.8	3
Aserrí.....	715	92.4	10.574	1.544	24	3.1	69	14	1.8	225
Mora.....	523	89.2	6.708	1.029	24	4.1	76	11	1.9	83
Goicoechea.....	934	88.1	12.923	2.918	49	4.6	226	7	0.7	60
Santa Ana.....	427	89.1	7.068	1.293	31	6.5	134	4	0.8	105
Alajuelita.....	313	95.1	3.884	731	11	3.3	28	2	0.6	10
Coronado.....	387	96.3	6.438	1.616	24	6.0	133	4	1.0	6
Acosta.....	458	95.6	5.909	1.051	14	2.9	40	8	1.7	247
Tibás.....	792	98.6	11.168	2.278	25	3.1	158	7	0.9	96
Moravia.....	321	92.5	4.394	996	8	2.3	24	7	2.0	19
Montes de Oca.....	362	92.1	5.651	1.023	15	3.8	114	1	0.3	25
Turrubares.....	157	95.2	2.068	454	13	7.9	16	...	...	...
Dota.....	134	80.7	2.061	251	6	3.6	15	2	1.2	4
Curridabat.....	385	83.9	6.190	902	18	3.9	87	3	0.7	79
Pérez Zeledón.....	232	92.4	4.555	921	10	4.0	45	6	2.4	33
ALAJUELA										
Total.....	7.702	92.7	109.624	19.275	400	4.8	1.910	97	1.2	891
Cantón Central.....	2.034	92.0	28.923	5.587	91	4.1	423	35	1.6	416
San Ramón.....	815	88.7	9.340	1.636	68	7.4	315	26	2.8	112
Grecia.....	1.065	93.7	15.906	2.783	28	2.5	145	6	0.5	55
San Mateo.....	193	96.5	3.239	752	4	2.0	6	...	...	...
Atenas.....	544	95.9	9.522	1.299	30	5.3	107	7	1.2	224
Naranjo.....	796	94.6	9.878	1.574	34	4.0	98	10	1.2	39
Palmares.....	541	92.5	6.780	932	6	1.0	40	2	0.3	3
Poás.....	227	96.2	3.486	693	7	3.0	23	2	0.8	23
Orotina.....	582	98.5	10.270	2.003	35	5.9	184	1	0.2	1
San Carlos.....	660	91.4	8.947	1.354	78	10.8	409	5	0.7	6
Alfaro Ruiz.....	89	69.0	1.151	246	4	3.1	51	...	...	...
Valverde Vega.....	156	91.2	2.182	416	15	8.8	109	3	1.8	12

Véase nota al final

Este documento es propiedad de la Biblioteca del INEC

Cuadro 66. AVES DE CORRAL Y ABEJAS: NUMERO DE PARCELAS INFORMANTES, NUMERO DE AVES Y COLMENAS EN PRODUCCION, POR PROVINCIAS Y CANTONES: 1950 - Cont.

Provincia y cantón	Gallos, gallinas, etc.				Patos y chompipes			Colmenas en producción		
	Parcelas informtes.		Total animales	Huevos recogidos en un día 1/	Parcelas informtes.		Total animales	Parcelas informtes.		Total cajas
	Número	Porctj. todas las parcelas			Número	Porctj. todas las parcelas		Número	Porctj. todas las parcelas	
CARTAGO										
Total.....	6.540	90.7	82.120	16.816	317	4.4	1.797	70	1.0	300
Cantón Central.....	1.843	92.3	24.259	5.501	63	3.2	325	15	0.8	44
Paraíso.....	804	92.8	9.456	1.954	39	4.5	194	12	1.4	65
La Unión.....	547	91.2	7.315	1.356	28	4.7	255	11	1.8	106
Jiménez.....	632	86.6	7.577	1.277	65	8.9	282	4	0.5	4
Turrialba.....	1.551	92.5	18.702	3.654	81	4.8	360	20	1.2	54
Alvarado.....	241	83.1	2.754	504	13	4.5	201	3	1.0	6
Oreamuno.....	440	81.0	5.045	1.112	17	3.1	94	1	0.2	9
El Guarco.....	482	94.7	7.012	1.458	11	2.2	86	4	0.8	12
HEREDIA										
Total.....	3.800	85.7	57.827	11.804	214	4.8	948	101	2.3	906
Cantón Central.....	987	83.4	14.104	3.229	72	6.1	235	13	1.1	95
Barba.....	434	86.5	6.816	1.453	21	4.2	109	21	4.2	183
Santo Domingo.....	626	83.5	10.266	2.282	18	2.4	134	13	1.7	349
Santa Bárbara.....	414	82.0	5.403	1.126	11	2.2	27	7	1.4	45
San Rafael.....	502	89.5	7.891	1.420	30	5.3	143	28	5.0	117
San Isidro.....	301	92.3	5.185	776	18	5.5	94	9	2.8	78
Belén.....	277	94.2	4.261	955	22	7.5	111	4	1.4	9
Flores.....	259	83.5	3.901	563	22	7.1	95	6	1.9	30
GUANACASTE										
Total.....	2.615	89.4	40.520	9.454	286	9.8	1.053	87	3.0	346
Cantón Central.....	363	82.3	5.704	1.189	47	10.7	189	6	1.4	14
Nicoya.....	662	91.7	11.348	2.603	68	9.4	250	7	1.0	11
Santa Cruz.....	760	89.4	11.339	2.928	80	9.4	317	59	6.9	233
Bagaces.....	114	94.2	1.428	310	7	5.8	23	2	1.7	3
Carrillo.....	320	93.0	4.886	1.261	44	12.8	165	6	1.7	14
Cañas.....	179	89.9	2.441	385	21	10.6	65	2	1.0	5
Abangares.....	172	92.5	2.594	551	15	8.1	33	4	2.2	63
Tilarán.....	45	72.6	780	227	4	6.5	11	1	1.6	3
PUNTARENAS										
Total.....	3.143	92.9	57.425	10.717	283	8.4	1.217	32	0.9	1.275
Cantón Central.....	1.146	94.2	16.960	3.432	122	10.0	546	14	1.2	879
Esparta.....	332	92.2	5.628	1.122	30	8.3	87	2	0.6	80
Buenos Aires.....	172	94.5	2.037	628	6	3.3	18	5	2.7	5
Montes de Oro.....	274	77.0	5.371	867	35	9.8	99	7	2.0	305
Osa.....	415	93.7	8.855	1.375	25	5.6	123	...	...	...
Aguirre.....	631	97.7	13.214	2.403	57	8.8	309	4	0.6	6
Golfito.....	173	96.6	5.360	890	8	4.5	35	...	...	...
LIMON										
Total.....	972	91.6	13.533	2.677	39	3.7	181	2	0.2	83
Cantón Central.....	339	91.6	4.139	663	11	3.0	49	1	0.3	15
Pococí.....	424	89.5	6.988	1.699	18	3.8	78	...	...	...
Siquirres.....	209	96.3	2.406	315	10	4.6	54	1	0.5	68

1/ Día anterior al censo

Este documento es propiedad de la Biblioteca del INEC

CENSO AGRICOLA - GANADERO - 1950

BOLETA GENERAL DE AGRICULTURA
PARA FINCAS DE UNA MANZANA Y MAS DE EXTENSION

REPUBLICA DE COSTA RICA

Fórmula No. P-2

OFICINA DE CENSOS

Boleta Nº 55098

DEFINICION DE FINCA

UNA FINCA para los propósitos del Censo, es toda extensión de terreno de una manzana o más, dedicada total o parcialmente a la producción agropecuaria, cuyas labores son ejecutadas, dirigidas o administradas directamente por una persona sola o con la ayuda de otras. La Finca puede consistir de uno o más lotes o parcelas propias o ajenas, no necesariamente adjuntas pero situadas dentro de un mismo cantón o entre cantones vecinos, siempre que en conjunto formen parte de la misma unidad técnica y económica.

Esta definición podrá aplicarse en los siguientes casos especiales:

1º Cuando un mismo «productor» tiene dentro de un mismo cantón dos o más fincas o grandes extensiones de terrenos divididos en varias secciones en cada una de las cuales hay una dirección o vigilancia directa, técnica y administrativa a cargo de diferentes personas, encargados o administradores, cada unidad o sección se considerará como una finca diferente.

2º En caso de que una finca sea directamente explotada o trabajada conjuntamente por dos o más personas relacionadas o por miembros de sociedades o entidades, se considerará como una sola unidad.

Y admite las siguientes excepciones:

1ª Si el productor de una finca (explotada en su propio beneficio) es al mismo tiempo encargado o administrador de otra finca (explotada en beneficio de otros) ambas situadas dentro del mismo cantón, cada unidad constituye una finca por separado.

2ª Si una persona es el encargado o administrador de dos o más FINCAS situadas dentro del mismo cantón, pero pertenecientes a dueños diferentes, cada unidad constituye una finca por separado.

LOCALIZACION DE LA FINCA

Provincia _____

Canton _____

Distrito _____

Segmento No. _____

Seccion No. _____

Zona Censal No. _____

Urbana ☐ Rural ☐

Finca No. _____
(en orden de visita)

(Según boleta de población)
Familia Censal No. _____

Avenida o Calle: _____
(Número o nombre)

Barrio, caserio, sitio: _____

Carretera, camino, etc: _____

PARA LLENAR EN LA OFICINA

Provincia	Cantón	Distrito	Boleta No.	Posesión	Tamaño
A	B	C	D	E	F

REGLAMENTO DE CENSOS — ARTICULO 6º

«Todos los datos que se investiguen por medio de las boletas censales, tienen carácter estrictamente confidencial y sólo serán usados para fines estadísticos».

Este documento es propiedad de la Biblioteca del INEC

En caso de duda consulte las instrucciones — No escriba en los espacios «Uso en la Oficina» o «Clave»

I DATOS GENERALES DEL PRODUCTOR Y DE LA FINCA

Uso en la oficina

1 Nombre del productor o razón social _____ (nombre completo)
(el propietario, arrendatario, colono, etc.)

Dirección (si no vive en la finca) _____

2 Si no es costarricense, cuál es su nacionalidad? _____ Clave

3 Cuánto tiempo trabajó con remuneración en labores ajenas a esta finca, durante el último año? . . . . _____ Semanas

4 Nombre del Administrador o Encargado _____ (Nombre completo)
(Cuando remplaza al productor)

Dirección (sino viveen la finca) _____

Número de lotes o parcelas separadas que forman la finca Número

(La suma de las extensiones de estos lotes o parcelas, si todos están dentro de un mismo cantón, debe ser de **una manzana o más**)

II INTEGRACION DE LA FINCA

(Todos los datos se refieren al último año agrícola, Mayo 1º de 1949 - Abril 30 de 1950)

Si el productor no es el propietario de esta finca, las siguientes preguntas serán contestadas por él o por el administrador, (cuando reemplaza al productor) como si se tratara del dueño

	Extensión Hectáreas	Extensión Manzanas	
5 Qué extensión de esta explotación es propia? (incluyendo los terrenos en manos de otros) . .			
6 Qué extensión de lo propio estaba en manos de otros? (dado en alquiler, cedido, ocupado por parásitos o en otra forma)			
7 Qué extensión propia estaba bajo su administración directa? (5 menos 6)			Manzanas
8 Qué extensión de esta unidad de explotación tomó de otros? (suma de a-b-c-d-e-f) . .			Manzanas
a) Extensión tomada en alquiler o arriendo (alquiler en efectivo)			
b) Extensión tomada en esquilmo (alquiler en producto)			
c) Extensión tomada gratuitamente (como peón o particular)			
d) Extensión tomada sin permiso			
e) Extensión tomada como colono			
f) Extensión tomada en otra forma			
9 Extensión total de la explotación (suma de 7 y 8) (Esta extensión forma la **finca censal** y a ella se refieren todas las preguntas que se hacen a continuación).			Manzanas

III USO DE LA TIERRA

(Los datos anotados en este capítulo deben cubrir, de acuerdo con los usos que se dió al terreno durante el año pasado, la extensión registrada bajo la pregunta Nº 9 y debe ser igual a la suma de las anotaciones de las preguntas 10 a 18 inclusives.

	Extensión Hectáreas	Extensión Manzanas
10 Extensión en la cual se obtuvieron cosechas anuales como: granos, tubérculos, cultivos industriales, hortalizas y pastos de corte		
11 Extensión ocupada por cultivos permanentes: árboles, arbustos y matas (cosechados o no).		
12 Extensión en rastrojo (descanso) sin incluir rastrojo de la última cosecha		
13 Extensión de toda otra clase de tierras de cultivo (terrenos en los cuales se perdieron cosechas o terrenos ocupados por cultivos anuales a ser cosechados) . . .		
14 Extensión dedicada a potreros (sin incluir pastos de corte)		
15 Extensión dedicada a repastos (sin incluir pastos de corte)		
16 Extensión de charrales		
17 Extensión ocupada por bosques		
18 Extensión de toda otra clase de terrenos no incluidos en las preguntas anteriores (edificios, pantanos, etc.)		

IV PRODUCCION AGRICOLA

Mayo 1º de 1949 — Abril 30 de 1950

Uso en la oficina

A - Granos, tubérculos y plantas industriales

(Cultivos anuales)

Cultivos	Extensión cosechada: Cultivo único Hectáreas	Cultivo único Manz.	Cultivo intercalado Hectár.	Cultivo intercalado Manz.	Uso en la oficina	Producción
19 Maíz (1ª siembra)						fanegas
Maíz (2ª siembra)						fanegas
20 Frijol (1ª siembra)						bajoneas
Frijol (2ª siembra)						bajoneas
21 Arroz (1ª siembra)						quintales
Arroz (2ª siembra)						quintales
22 Papas (1ª siembra)						quintales
Papas (2ª siembra)						quintales
23 Yuca						quintales
24 Tabaco						quintales
25 Maní (1ª siembra)						quintales
Maní (2ª siembra)						quintales
26 Ajonjolí						quintales
27 Otros (Escriba el nombre)						

B - Hortalizas

Nombre	Extensión cosechada Hectáreas	Extensión cosechada Manzanas	Producción
28 Cebolla			quintales
29 Tomate			quintales
30 Otras hortalizas _____ (escriba el nombre)			

C - Pastos de corte

31 Pastos de corte (incluyendo maíz para ensilaje)			x x x

D - Plantaciones (cultivos permanentes)

32 Café

Variedad	En almácigo No. de plantas	Cafetales menores de 10 años: Número manz.	Cafetales menores de 10 años: Produc. fanegas	Cafetales de 10 a 20 años: Número manz.	Cafetales de 10 a 20 años: Produc. fanegas	Cafetales de 20 años o más: Número manz.	Cafetales de 20 años o más: Produc. fanegas	USO EN LA OFICINA: Total manzanas	USO EN LA OFICINA: Total fanegas
a) Arábigo									
b) Híbrido									
c) Otros									

d) Clase de sombra usada _____ (Escriba el nombre) Clave

e) Abonó los cafetales el año pasado? . . . . . SI 1 ___ NO 2 ___

Nombre	Extensión sembrada Hectár.	Extensión sembrada Manzanas	No. de plantas En producción	No. de plantas No en producción	Producción
33 Cacao					quintales
34 Caña de azúcar (Menos de 1 año)			x x x	x x x	
Caña de azúcar (De 1 año o más)			x x x	x x x	toneladas
35 Banano (sembrado solo) . .					racimos
36 Plátano (sembrado solo) . .					racimos
37 Banano, plátano y guineo (sembrados como sombra)	x x x	x x x			racimos

E - Frutales

38 Naranjas					cientos
39 Piña					cientos
40 Coco					cientos
41 Aguacates					cientos
42 Otros . . . . . (escriba el nombre)					

Este documento es propiedad de la Biblioteca del INEC

Haga todas las preguntas de la Boleta

V ANIMALES

En este capítulo se anotarán todos los animales, propios o ajenos, existentes en esta finca, y los animales propios que estén en sitios y en lugares públicos el día 22 de mayo de 1950.

(No incluya los animales que pertenezcan a esta finca pero que están pastando en otra finca)

Uso en la oficina

A Ganado Vacuno

		NUMERO
43	Total de ganado vacuno en esta finca, todas las edades y sexos (suma de 44 a 50 inclusives)	
44	Hembras de 2 años y más o que ya han dado cría (vacas)	
45	Hembras de 1 año pero menores de 2 que no han dado cría (vaquillas y novillas)	
46	Machos no castrados de 2 años y más (toros)	
47	Machos castrados de 2 años y más (engorde)	
48	Machos de 1 año y más pero menores de 2, castrados o no (toretes y novillos)	
49	Machos y hembras menores de 1 año (terneros)	
50	Bueyes de trabajo	

B — Vacas lecheras y sus productos

51	Total de vacas lecheras, secas y en producción, existentes ayer en la finca	
52	Total de vacas ordeñadas ayer	
53	Botellas de leche producidas ayer:	
	a) Para la venta o consumo	
	b) Para elaboración de mantequilla	
	c) Para elaboración de queso	
	Total (suma de a-b-c)	

C — Ganado porcino

54	Total ganado porcino en esta finca, todas las edades y sexos (suma de 55 a 57 inclusives)	
55	Cerdas de 6 meses y mayores	
56	Cerdos de 6 meses y mayores	
57	Cerdos y cerdas menores de 6 meses	

D — Ganado equino

58	Total de ganado caballar en esta finca, todas las edades y sexos (suma de 59 a 61 inclusives)	
59	Caballos castrados o no y yeguas de 3 años y más	
60	Caballos, yeguas, potros y potrancas de 1 año o más pero menores de 3 años	
61	Potros y potrancas menores de 1 año	
62	Mulares, todas las edades	
63	Asnales, todas las edades	

E — Ganado caprino y ovino

64	Total de ganado caprino y ovino (chivos, cabras, corderos) todas las edades y sexos)	

F — Aves de corral, colmenas y sus productos

65	Total de gallos, gallinas, pollos y pollas, todas las edades (suma de 66 y 67)	
66	Gallos, gallinas, pollos y pollas de 6 meses y más	
67	Pollos y pollas menores de 6 meses	
	Ponedoras y producción de huevos:	
68	Gallinas ponedoras existentes ayer (hayan puesto o no)	
69	Huevos recogidos ayer	
	Otras aves:	
70	Total de patos, carracos y gansos, todas las edades y sexos	
71	Total de chompipes, todas las edades y sexos	
	Abejas y producción de miel:	
72	Total de colmenas en producción	
73	Galones de miel producidos el último año	

VI TRABAJADORES AGRICOLAS

Trabajadores ocupados durante la última semana en labores agrícolas (sin incluir los dedicados a servicios domésticos, construcciones o industrias agrícolas, como trapiches, beneficios, etc.)

	Personal ocupado	Menores de 15 años: Varones	Menores de 15 años: Mujeres	De 15 años y más: Varones	De 15 años y más: Mujeres	TOTAL
74	El productor y los miembros de su familia que trabajan sin sueldo					
75	Trabajadores y empleados (incluyendo el administrador y miembros de su familia o del productor) que trabajan con sueldo					

76 Cuándo se ocupó el mayor número de trabajadores agrícolas en esta finca? a) _____ Mes — Clave

b) _____ Número

VII ABONOS Y RIEGOS

(durante el último año)

	Clase	Número de quintales	Extensión abonada (manzanas)
77	Abonos orgánicos		
78	Abonos químicos (fertilizantes)		

79 Si tiene riego, indique extensión regada _____ Manzanas

VIII FACILIDADES Y EQUIPO AGRICOLA

		No	Comprado	Planta propia
80	Utiliza electricidad en esta finca?	1	2	3

81 Trabajó sus terrenos: (Marque con una X la casilla correspondiente)

a) con animales 1

b) con maquinaria 2

82 Qué equipo agrícola tiene?

		Número Unidades
a)	tractores	
b)	arados de hierro	
c)	picadora de pasto	
d)	camiones (jeeps, pick-ups, etc.)	
e)	carretas	
f)	otros _____ (escriba el nombre)	

IX INFORMACION SUPLEMENTARIA

83 En esta finca se prepara: (Marque con una 1 la casilla correspondiente)

a) heno 1

b) ensilaje 2

84 Qué extensión de esta finca se ha protegido de la erosión? _____ Manzanas

85 A qué lugar de los indicados a continuación saca la mayor parte de los productos de esta finca? (Marque con una x solamente una casilla)

a) a carretera 1

b) a estación de ferrocarril 2

c) a embarcadero o puerto 3

d) a campo de aviación 4

e) a mercado 5

f) a ingenio o beneficio 6

g) a otros 7

86 Cómo transporta comúnmente los productos de la finca? (Marque con una X solamente una casilla)

a) a pie 1

b) en bestias 2

c) en carreta 3

d) en camión 4

e) en tren o tranvía 5

f) en lancha o bote 6

g) en avión 7

h) en otros 8

87 Qué distancia hay aproximadamente desde esta finca al punto indicado en la pregunta 85? _____ Kilómetros

Este documento es propiedad de la Biblioteca del INEC

Provincia _____
Cantón _____
Distrito _____
Segmento No. _____
Sección No. _____
Zona Censal No. _____
Urbana [ ] Rural [ ]

Fórmula P.-3

SUPLEMENTO AGRICOLA - GANADERO 1950

Fincas menores de una manzana y animales fuera de fincas

REPUBLICA DE COSTA RICA

OFICINA DE CENSOS

(Al anotar la extensión hágalo en fracciones de manzana, como: $\frac{1}{8}$, $\frac{1}{4}$, $\frac{1}{2}$, $\frac{3}{4}$, etc.)

Boleta Nº 000270

Nombre del Enumerador _____

Fecha: _____

Revisado por: _____
Jefe de Sección

Línea	Boleta de Población No.	PARCELAS - ESTABLOS - CORRALES - SOLARES - ETC.												
		Nombre del Productor (Propietario, Arrendatario, etc.	Localización del terreno (Si está fuera de este distrito)			Código	Extensión del terreno Fracciones de manzana	No. Vacunos Todas las edades y sexos	No. Porcinos Todas las edades y sexos	No. Bestias Todas las edades y sexos	No. Gallinas Gallos Pollos Etc.	No. Huevos recogidos ayer	No. otras Aves de Corral	No. Colmenas en Producción
			Provincia	Cantón	Distrito									
	1	2	3	4	5	C	6	7	8	9	10	11	12	13
1														
2														
3														
4														
5														
6														
7														
8														
9														
10														
11														
12														
13														
14														
15														
16														
17														
18														
19														
20														
21														
22														
23														
24														
25														

Para cualquier explicación use el espacio de ‹Observaciones› al reverso

Este documento es propiedad de la Biblioteca del INEC