





X Censo Nacional de Población y VI de Vivienda 2011

**Resultados Generales**

**CENSO 2011**

Instituto Nacional de Estadística y Censos (INEC)  
Área de Censos de Población y Vivienda

Se permite la reproducción total o parcial con propósitos educativos y sin fines de lucro, con la condición de que se indique la fuente. El INEC agradece se le remita un ejemplar de cualquier documento elaborado con base en la siguiente publicación.

Consejo Directivo:

Jacqueline Castillo Rivas. Presidenta  
Fernando Ramírez Hernández. Vicepresidente  
Raquel Barrientos Cordero. Secretaria de actas  
Irma Sandoval Carvajal. Directiva  
Patricia Delvó Gutiérrez. Directiva

Gerencia, Subgerencia y Coordinación del Área:

Jaime Vaglio Muñoz. Gerente  
María Elena González Quesada. Subgerente  
Elizabeth Solano Salazar. Coordinadora del Área de Censos de Población y Vivienda

Aporte de Información:

Unidad de Diseño, Procesamiento y Análisis, Unidad Técnica de Sistemas de Información, Unidad de Operaciones de Campo, Unidad de Cartografía

Elaboración:

Unidad de Diseño, Procesamiento y Análisis

Colaboración:

Centro Centroamericano de Población

Producción Gráfica:

Marcela Fernández Ramírez

317.286

I-59-d

Instituto Nacional de Estadística y Censos (Costa Rica)  
X Censo Nacional de Población y VI de Vivienda:  
Resultados Generales / Instituto Nacional de Estadística y  
Censos. --1 ed.-- San José, C.R. : INEC; 2011.  
140 p. il. : 28 cm.  
Nota: Contiene cuadros, mapas y gráficos estadísticos

**ISBN: 978-9968-921-92-3**

1. CENSOS DE POBLACIÓN. 2. CENSOS DE VIVIENDAS.  
3. MIGRACIÓN. 4. DISCAPACIDAD. 5. EDUCACIÓN.  
6. GUARDERÍAS INFANTILES. 7. GRUPOS ÉTNICOS. 8. INEC.  
I. TÍTULO.

## “In memoriam”

El Instituto Nacional de Estadística y Censos (INEC) dedica el X Censo Nacional de Población y VI Censo Nacional de Vivienda a la memoria de Don Miguel Gómez Barrantes (q.d.D.g.).

Don Miguel fue un entrañable amigo de la anterior Dirección General de Estadística y Censos y miembro fundador del INEC; durante todo su período como director fue vicepresidente del Consejo Directivo (noviembre de 1998 a noviembre de 2003), y desde esa posición destacaron sus iniciativas para el impulso del instituto y de la estadística nacional.

Luego de dejar ese cargo, se mantuvo como asesor del INEC de manera ad honorem. Fue miembro de la Comisión Interinstitucional del Censo 2011, desde la cual brindó su apoyo para concretar su realización, siempre dispuesto a servir de puente entre el instituto, el Poder Ejecutivo y el Alma Máter, donde gozaba igualmente de merecido prestigio.

Costa Rica fue privilegiada al contar con un profesional de la calidad y rigurosidad científica de Don Miguel, siempre beligerante, entusiasta, inquisitivo, maestro de maestros, mentor de jóvenes y adultos, ese fue Don Miguel Gómez.

Por todo eso, porque su trabajo y su entrega enriquecieron y marcaron los últimos censos nacionales, el INEC quiere ante el país y sus generaciones, dedicar la publicación de este X Censo Nacional de Población que no tuvo ocasión de tener entre sus manos y criticar siempre para bien, siempre para mejorar.

Desde donde se encuentre, siempre nos acompañará su energía, su entrega y su recuerdo. Vaya hasta él, en el infinito, nuestro sentido homenaje.





Digitalización de la cartografía

## Índice General

|  | Página     |
|--|------------|
| Presentación .....                                   | 11         |
| Análisis de los Resultados Generales .....           | 13         |
| <b>Evolución de la Población .....</b>               | <b>15</b>  |
| Tamaño y crecimiento de la población .....           | 15         |
| Inmigración internacional.....                       | 16         |
| Población por sexo y edad .....                      | 18         |
| <b>Distribución Espacial de la Población .....</b>   | <b>21</b>  |
| Crecimiento por provincias.....                      | 21         |
| Distribución urbano y rural .....                    | 22         |
| Crecimiento por cantones.....                        | 23         |
| Densidad de población .....                          | 24         |
| Migración interna.....                               | 25         |
| <b>Evolución y Estado de las Viviendas .....</b>     | <b>27</b>  |
| Cuadros de Resultados .....                          | 31         |
| Mapas Temáticos .....                                | 119        |
| Anexos .....   | 127        |
| <b>Anexo 1: Ficha Metodológica .....</b>             | <b>129</b> |
| <b>Anexo 2: Boleta Censal .....</b>                  | <b>134</b> |
| <b>Anexo 3: Mapa de Cantones de Costa Rica .....</b> | <b>140</b> |



## Índice de Cuadros del Análisis de los Resultados Generales

|  | Página |
|--|--------|
| CUADRO 1. Costa Rica: Población total por sexo y tasa de crecimiento 1864 - 2011 .....   | 15     |
| CUADRO 2. Costa Rica: Población de Costa Rica nacida en el extranjero, según país de origen 1950 - 2011 .....  | 17     |
| CUADRO 3. Costa Rica: Distribución porcentual de la población por grupos de edad y relación de dependencia demográfica 1950 - 2011.....                                    | 18     |
| CUADRO 4. Costa Rica: Población total por sexo, distribución relativa y relación hombre - mujer, según grupos quinquenales de edad 2011 .....                              | 19     |
| CUADRO 5. Costa Rica: Población total y tasa de crecimiento por zona, según provincia 2000-2011  | 22     |
| CUADRO 6. Costa Rica: Cantones con mayor tasa de crecimiento de población 2000 - 2011 .....  | 23     |
| CUADRO 7. Costa Rica: Cantones con menor tasa de crecimiento de población 2000 - 2011 .....  | 23     |
| CUADRO 8. Costa Rica: Cantones con densidad de población superior a mil habitantes por kilómetro cuadrado 2000 - 2011 .....  | 24     |
| CUADRO 9. Costa Rica: Cantones con densidad de población inferior a veinte habitantes por kilómetro cuadrado 2000 - 2011 .....   | 25     |
| CUADRO 10. Costa Rica: Población de 5 años y más por característica migratoria reciente, saldo y tasas de migración neta, según provincia 2006 - 2011 .....                | 26     |
| CUADRO 11. Costa Rica: Total de viviendas, tasa de crecimiento, viviendas individuales ocupadas y promedio de habitantes por vivienda individual ocupada 1963 - 2011 ..... | 27     |
| CUADRO 13. Costa Rica: Distribución porcentual de las viviendas individuales ocupadas por estado de la vivienda, según provincia 2000 - 2011 .....                         | 28     |
| CUADRO 12 Costa Rica: Total de viviendas, distribución porcentual y tasa de crecimiento, según provincia 2000 - 2011 .....   | 28     |



## Índice de Gráficos del Análisis de los Resultados Generales

|  | Página |
|--|--------|
| GRÁFICO 1. Costa Rica: Población total por sexo 1864 - 2011 .....  | 15     |
| GRÁFICO 2. Costa Rica: Distribución de la población por sexo y grupos quinquenales de edad 1984, 2000, 2011 y 2025 ..... | 20     |
| GRÁFICO 3. Costa Rica: Distribución porcentual de la población por provincia 2000 - 2011 .....                           | 21     |

## Índice de Cuadros de Resultados

|  |    |
|--|----|
| CUADRO 1. Costa Rica: Población total por sexo, total de viviendas por ocupación y promedio de ocupantes, según provincia, cantón y distrito ..... | 33 |
| CUADRO 2. Costa Rica: Población total por grupos de edad, según provincia, cantón y sexo .....   | 50 |
| CUADRO 3. Costa Rica: Población total por zona y sexo, según provincia, cantón y distrito .....  | 59 |
| CUADRO 4. Costa Rica: Población total por lugar de nacimiento, según provincia de residencia actual y sexo .....                                   | 75 |
| CUADRO 5. Costa Rica: Población de 5 años y más por lugar de residencia en 2006, según provincia de residencia actual y sexo .....                 | 76 |
| CUADRO 6. Costa Rica: Población total nacida en el extranjero por provincia de residencia actual, según país de nacimiento y sexo .....            | 77 |
| CUADRO 7. Costa Rica: Población total por condición y tipo de discapacidad, según sexo y grupos de edad .....                                      | 79 |
| CUADRO 8. Costa Rica: Población de 5 años y más por condición de asistencia a la educación regular y sexo, según zona y grupos de edad .....       | 80 |
| CUADRO 9. Costa Rica: Población de 5 años y más por tipo de centro educativo al que asiste, según zona y grupos de edad .....                      | 81 |
| CUADRO 10. Costa Rica: Población de 5 años y más por zona y sexo, según provincia y nivel de instrucción .....                                     | 82 |



|   | Página |
|---|--------|
| CUADRO 11. Costa Rica: Población de 10 años y más por condición de alfabetismo y sexo, según provincia y cantón .....   | 85     |
| CUADRO 12. Costa Rica: Población menor de 5 años por condición de asistencia a guardería, maternal o prekinder y sexo, según provincia y cantón .....           | 88     |
| CUADRO 13. Costa Rica: Población de 65 años y más por condición de asistencia a centros diurnos para adultos(as) mayores y sexo, según provincia y cantón ..... | 91     |
| CUADRO 14. Costa Rica: Población total por autoidentificación étnica-racial, según provincia y sexo .....   | 94     |
| CUADRO 15. Costa Rica: Población total, población indígena y no indígena, según provincia y sexo .....  | 95     |
| CUADRO 16. Costa Rica: Población indígena por pertenencia a un pueblo indígena, según provincia y sexo .....  | 96     |
| CUADRO 17. Costa Rica: Población de 5 años y más por uso de tecnologías de información y comunicación en los últimos 3 meses, según provincia y cantón. ....    | 97     |
| CUADRO 18. Costa Rica: Población total por condición de aseguramiento y tipo de seguro social, según provincia y cantón .....                                   | 100    |
| CUADRO 19. Costa Rica: Total de hogares por condición de jefatura del hogar, según provincia y cantón .....   | 103    |
| CUADRO 20. Costa Rica: Total de hogares y hogares con o sin miembros en el extranjero, según provincia y zona. ....   | 106    |
| CUADRO 21. Costa Rica: Total de hogares y hogares que recibieron y enviaron dinero o bienes desde y hacia el extranjero, según provincia y zona .....           | 107    |
| CUADRO 22. Costa Rica: Viviendas individuales ocupadas por tipo de vivienda individual, según zona y servicios básicos de la vivienda .....                     | 108    |
| CUADRO 23. Costa Rica: Viviendas individuales ocupadas por tenencia de la vivienda, según provincia y tipo de vivienda individual .....                         | 113    |
| CUADRO 24. Costa Rica: Viviendas individuales ocupadas por estado de la vivienda, según provincia y cantón .....  | 116    |

## Índice de Mapas Temáticos

|   | <b>Página</b> |
|---|---------------|
| MAPA 1. Costa Rica: Distribución porcentual del estado de la vivienda por provincia . . . . .   | 121           |
| MAPA 2. Costa Rica: Densidad de población por cantón . . . . .                                  | 122           |
| MAPA 3. Costa Rica: Porcentaje de inmigrantes internacionales por cantón. . . . .               | 123           |
| MAPA 4. Costa Rica: Escolaridad promedio de la población de 15 años y más por distrito. . . . . | 124           |
| MAPA 5. Costa Rica: Relación de dependencia demográfica por distrito . . . . .                  | 125           |
| MAPA 6. Costa Rica: Porcentaje de viviendas con Internet por distrito . . . . .                 | 126           |





Consulta a usuarios para definir la temática censal

## Presentación

Los censos nacionales de población y vivienda son la fuente de información más completa que tienen los países sobre las principales características de su población, los hogares y las viviendas. A través de los censos ha sido posible generar y transferir conocimiento sobre la realidad nacional en el campo demográfico, social y económico, aportando cada vez información más novedosa e indicadores actualizados para apoyar la elaboración del diagnóstico nacional, importante insumo para el diseño, ejecución y evaluación de políticas públicas y de acciones privadas.

La importancia de los censos se ha tenido presente en el país desde 1864 cuando se realizó el primer Censo de Población, y años más tarde al realizarse el primer Censo Urbano de Edificios y Viviendas en el año 1949. El INEC como ente rector en materia de las estadísticas nacionales según la Ley 7839, y en aras de continuar suministrando estadísticas pertinentes, oportunas y de calidad, efectuó el X Censo Nacional de Población y VI de Vivienda, entre el 30 de mayo y 3 de junio de 2011.

En el mes de diciembre de 2011 publicó las “Cifras Preliminares de Población y Vivienda” y hoy tiene la satisfacción de entregar al país el informe sobre los “Resultados Generales”, publicación que recoge las cifras definitivas de las principales temáticas censales.

En la primera sección de este informe se comentan los cambios y hallazgos sociodemográficos más relevantes del periodo intercensal 2000-2011; apoyando el análisis de los resultados con una gran variedad de cuadros y gráficos estadísticos. En su segunda sección se exponen los resultados censales mediante 24 cuadros estadísticos que permiten la consulta y análisis de las variables de vivienda y población, que en su mayoría presentan una desagregación geográfica a nivel de provincia y cantón, y algunos casos alcanzan el nivel de distrito. Además se incluye un conjunto de mapas temáticos de algunas variables de interés. Finalmente en la sección de anexos se presenta la ficha metodológica, la boleta censal y el mapa de cantones de Costa Rica.

Por la cooperación y participación en el proyecto censal, el INEC le extiende un agradecimiento al Gobierno de la República, al Fondo de Población de las Naciones Unidas (UNFPA-Costa Rica), así como a diversas instituciones y organismos. También al personal del MEP que visitó la mayoría de viviendas del país y a los vecinos y vecinas de las diversas localidades del país, quienes participaron activamente en el proceso de recolección de datos en sus comunidades. Además, el INEC reconoce la valiosa colaboración y gran sentido de responsabilidad de su personal técnico, administrativo y profesional, y muy especialmente agradece a todos los hogares del país por haber brindado los datos censales; lo cual fue esencial para lograr la calidad y el éxito del X Censo Nacional de Población y VI de Vivienda.



Jacqueline Castillo Rivas  
Presidente Consejo Directivo



Jaime Vaglio Muñoz  
Gerente



Organización del operativo de campo



# **Análisis de los Resultados Generales**



Preparación del material censal

## Evolución de la Población

### Tamaño y crecimiento de la población

La población mundial en el año 2011 alcanzó 7 mil millones de personas, de las cuales se estima que 577 millones (8,2%) residían en América Latina<sup>1</sup>.

Para ese mismo año, de acuerdo con el X Censo Nacional de Población, Costa Rica llegó a una población total de 4 301 712 personas, después de haber iniciado el Siglo XXI con 3 810 179 habitantes, según el censo 2000.

CUADRO 1

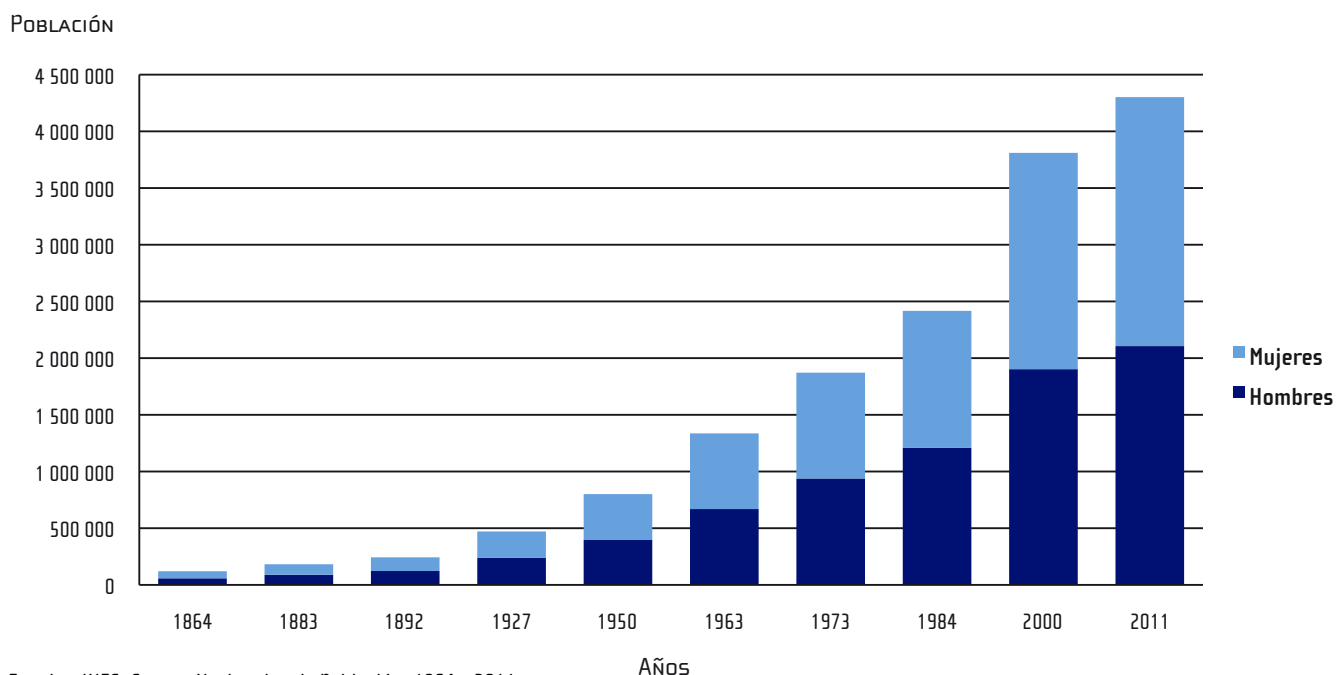
Costa Rica: Población total por sexo y tasa de crecimiento 1864 - 2011

| Año  | Población total | Hombres   | Mujeres   | Tasa de crecimiento <sup>1/</sup> |
|------|-----------------|-----------|-----------|-----------------------------------|
| 1864 | 120 499         | 58 091    | 62 408    | -                                 |
| 1883 | 182 073         | 89 789    | 92 284    | 2,2                               |
| 1892 | 243 205         | 122 480   | 120 725   | 3,2                               |
| 1927 | 471 524         | 238 028   | 233 496   | 1,9                               |
| 1950 | 800 875         | 399 859   | 401 016   | 2,3                               |
| 1963 | 1 336 274       | 668 957   | 667 317   | 3,9                               |
| 1973 | 1 871 780       | 938 535   | 933 245   | 3,4                               |
| 1984 | 2 416 809       | 1 208 216 | 1 208 593 | 2,3                               |
| 2000 | 3 810 179       | 1 902 614 | 1 907 565 | 2,8                               |
| 2011 | 4 301 712       | 2 106 063 | 2 195 649 | 1,1                               |

<sup>1/</sup>Tasa de crecimiento promedio anual intercensal por cien.  
Fuente: INEC. Censos Nacionales de Población, 1864 - 2011.

GRÁFICO 1

Costa Rica: Población total por sexo 1864 - 2011



Fuente: INEC. Censos Nacionales de Población, 1864 - 2011.

<sup>1</sup> CELADE. Estimaciones y proyecciones de población a largo plazo. 1950 - 2100. Revisión 2011.



La evolución demográfica de Costa Rica, según se tiene registro a través de los censos anteriores, se puede observar desde hace 147 años (Cuadro 1).

El primer Censo de Población se realizó a mediados del Siglo XIX, en 1864, ocasión en que se contabilizó un total de 120 499 habitantes y se estima que para finales de dicho siglo la población del país se aproximaba a las 300 mil personas. Al iniciar la segunda mitad del Siglo XX la población casi se triplicó, llegando a 800 875 habitantes, según el censo de 1950, considerado el primer censo realizado con modernos procedimientos.

A partir de ese momento y durante buena parte de la segunda mitad del Siglo XX, el incremento fue mucho más rápido, producto de una verdadera transformación demográfica, provocada primero por una disminución de la mortalidad, seguida de la posterior baja de la natalidad y el aporte de una importante inmigración extranjera principalmente en la década de los noventa. La combinación de estos factores provocó que la población de Costa Rica se multiplicara aproximadamente 5 veces en 50 años, y finalizara el Siglo XX, con casi 4 millones de personas.

El mayor crecimiento intercensal se dio en el periodo 1950-1963, con una tasa media anual de crecimiento de 3,9%. Posteriormente, el ritmo de crecimiento comenzó a decrecer hasta llegar a 2,3% en el periodo 1973-1984, pero se da nuevamente un incremento a 2,8% en el periodo 1984-2000, debido en parte al aporte de la inmigración extranjera durante ese periodo.

Sin embargo, en el reciente periodo intercensal 2000-2011, se revela un nuevo cambio en las tendencias demográficas de Costa Rica, que al igual que en otros países muestra los efectos de una baja natalidad, con una fecundidad que no alcanza

los niveles de reemplazo (1,8 hijos para el 2011) y una mortalidad baja y estable (esperanza de vida de 79 años), que junto a cambios en los patrones de la migración internacional, arrojan para el país una tasa media anual de crecimiento que llega a 1,1% para el periodo 2000-2011.

## Inmigración internacional

El censo del año 2000 ya había evidenciado la histórica característica de Costa Rica como país esencialmente receptor de migrantes, factor que contribuyó a aumentar el tamaño y crecimiento de la población total. Para ese momento, las personas nacidas en otros países y censadas en nuestro país, representaron 7,8% del total de la población, lo cual duplicó el porcentaje de 3,7% de inmigrantes alcanzado en la anterior ronda censal de 1984.

Como se muestra en el Cuadro 2, el Censo 2011 registra un aumento de la población nacida en el extranjero que reside habitualmente en Costa Rica. Esta población alcanzó 385 899 personas, que representa el 9,0% de la población total del país. Sin embargo, la tasa de crecimiento de los inmigrantes descendió de 7,5% en el periodo 1984-2000 a 2,4% para el presente periodo intercensal. Dichos resultados indican que la inmigración internacional ha tendido a una estabilización a partir del año 2000, lo cual incide también en el menor ritmo de crecimiento de la población total del país.

Cabe destacar que dentro del componente inmigratorio, las personas provenientes de Nicaragua continúan siendo mayoritarias (casi 300 mil nicaragüenses), pues representan el 74,6% del total de inmigrantes residentes en el país, aunque sin mayor cambio porcentual desde el 2000 (76,4%).

El peso relativo de quienes provienen de otros países muestra un aumento significativo, particularmente de Colombia (4,3%) y Estados Unidos (4,1%).

Adicionalmente, se tendrá que analizar el posible impacto del aumento en la emigración de costarricenses hacia otros países y particularmente a los Estados Unidos.

## CUADRO 2

### Costa Rica: Población de Costa Rica nacida en el extranjero, según país de origen 1950 - 2011

| País de nacimiento  | Censo          |                  |                  |                  |                  |                  |
|---|----------------|------------------|------------------|------------------|------------------|------------------|
|   | 1950           | 1963             | 1973             | 1984             | 2000             | 2011             |
| <b>Total País</b>   | <b>800 075</b> | <b>1 336 274</b> | <b>1 871 780</b> | <b>2 416 809</b> | <b>3 810 179</b> | <b>4 301 712</b> |
| <b>Nacida en el extranjero</b>                                    | <b>33 251</b>  | <b>35 605</b>    | <b>22 264</b>    | <b>88 954</b>    | <b>296 461</b>   | <b>385 899</b>   |
| Nicaragua   | 18 904         | 18 722           | 11 871           | 45 918           | 226 374          | 287 766          |
| Colombia  | 610            | 676              | 517              | 1 678            | 5 898            | 16 514           |
| Estados Unidos  | 956            | 2 001            | 2 151            | 5 369            | 9 511            | 15 898           |
| Panamá  | 2 064          | 3 255            | 1 598            | 4 794            | 10 270           | 11 250           |
| El Salvador   | 574            | 769              | 766              | 8 748            | 8 714            | 9 424            |
| Otros   | 10 143         | 10 182           | 5 361            | 22 447           | 35 694           | 45 047           |
| <b>Porcentaje respecto a la población total</b>                   |                |                  |                  |                  |                  |                  |
| <b>Nacida en el extranjero</b>                                    | <b>4,16</b>    | <b>2,66</b>      | <b>1,19</b>      | <b>3,68</b>      | <b>7,78</b>      | <b>8,97</b>      |
| Nicaragua   | 2,36           | 1,40             | 0,63             | 1,90             | 5,94             | 6,69             |
| Colombia  | 0,08           | 0,05             | 0,03             | 0,07             | 0,15             | 0,38             |
| Estados Unidos  | 0,12           | 0,15             | 0,11             | 0,22             | 0,25             | 0,37             |
| Panamá  | 0,26           | 0,24             | 0,09             | 0,20             | 0,27             | 0,26             |
| El Salvador   | 0,07           | 0,06             | 0,04             | 0,36             | 0,23             | 0,22             |
| Otros   | 1,27           | 0,76             | 0,29             | 0,93             | 0,94             | 1,05             |
| <b>Porcentaje respecto a la población nacida en el extranjero</b> |                |                  |                  |                  |                  |                  |
| <b>Nacida en el extranjero</b>                                    | <b>100,00</b>  | <b>100,00</b>    | <b>100,00</b>    | <b>100,00</b>    | <b>100,00</b>    | <b>100,00</b>    |
| Nicaragua   | 56,85          | 52,58            | 53,32            | 51,62            | 76,36            | 74,57            |
| Colombia  | 1,83           | 1,90             | 2,32             | 1,89             | 1,99             | 4,28             |
| Estados Unidos  | 2,88           | 5,62             | 9,66             | 6,04             | 3,21             | 4,12             |
| Panamá  | 6,21           | 9,14             | 7,18             | 5,39             | 3,46             | 2,92             |
| El Salvador   | 1,73           | 2,16             | 3,44             | 9,83             | 2,94             | 2,44             |
| Otros   | 30,50          | 28,60            | 24,08            | 25,23            | 12,04            | 11,67            |

Fuente: INEC. Censos Nacionales de Población, 1950 - 2011.



## Población por sexo y edad

La distribución por sexo y edad de la población de Costa Rica ha presentado importantes cambios, que se observan a través de los censos realizados en el país. En el Cuadro 3 se muestra la distribución porcentual de la población, considerando tres grandes grupos de edad.

CUADRO 3

**Costa Rica: Distribución porcentual de la población por grupos de edad y relación de dependencia demográfica 1950 - 2011**

| Año  | Menos de 15 años | De 15 a 64 años | De 65 años y más | Relación de dependencia demográfica <sup>1/</sup> |
|------|------------------|-----------------|------------------|---|
| 1950 | 42,9             | 54,2            | 2,9              | 85  |
| 1963 | 47,6             | 49,2            | 3,2              | 103   |
| 1973 | 44,1             | 52,4            | 3,5              | 91  |
| 1984 | 36,6             | 58,9            | 4,5              | 70  |
| 2000 | 31,9             | 62,5            | 5,6              | 60  |
| 2011 | 24,8             | 67,9            | 7,3              | 47  |

1/ Es la relación entre personas menores de 15 años y mayores de 64 años con respecto a la población de 15 a 64 años de edad.

Fuente: INEC. Censos Nacionales de Población 1950 - 2011

Se puede observar que producto de la conocida y extraordinaria disminución de la natalidad, la cual se empezó a experimentar desde la década de los sesenta, el porcentaje de los menores de 15 años inicia una progresiva reducción. Así por ejemplo, para el censo 1984 las personas menores de 15 años representaban el 36,6% de la población total, mientras que las de 65 años y más alcanzaron el 4,5%. Para el año 2000, el cambio se hace aún más visible y la población del país presenta signos de un importante envejecimiento demográfico, donde las

personas menores de 15 años pasaron a representar 31,9% y las adultas mayores 5,6% del total.

El X Censo Nacional de Población 2011, permite mostrar más claramente que la población de Costa Rica continúa el mencionado proceso de envejeciendo demográfico, donde los menores de 15 años representan un 24,8% y la población de personas adultas de 65 años y más alcanza el 7,2% del total del país.

Debe destacarse que la población de edades intermedias entre 15 y 64 años, continúa en aumento, situación que se considera potencialmente favorable para la sostenibilidad económica y social del resto de la población del país, en tanto se interpreta como un menor peso o dependencia sobre la población en edad económicamente productiva, posibilitando la mayor transferencia de recursos públicos y privados hacia la población en edades más bajas y altas, lo que se denomina bono demográfico.

Si se observan las relaciones de dependencia demográfica del Cuadro 3, es claro que la carga de personas en edades dependientes luego de aumentar a 103 entre los censos de 1950 y 1963 (producto de la explosión demográfica de la época) inicia desde entonces un claro descenso hasta llegar en el año 2011 a 47 personas en edades dependientes por cada 100 en edades económicamente productivas.

Por otra parte, si se consideran todas las edades, el Cuadro 4 y el Gráfico 2 muestran de manera más completa los cambios en la estructura por edad y sexo de la población del país.



CUADRO 4

**Costa Rica: Población total por sexo, distribución relativa y relación hombre - mujer, según grupos quinquenales de edad**

| Grupos de edad | Total            | Hombres          | Mujeres          | Distribución relativa | Relación hombre mujer <sup>1/</sup> |
|----------------|------------------|------------------|------------------|-----------------------|-------------------------------------|
| <b>Total</b>   | <b>4 301 712</b> | <b>2 106 063</b> | <b>2 195 649</b> | <b>100,0</b>          | <b>96</b>                           |
| 0 a 4          | 338 717          | 172 943          | 165 774          | 7,9                   | 104                                 |
| 5 a 9          | 342 057          | 173 995          | 168 062          | 8,0                   | 104                                 |
| 10 a 14        | 387 055          | 195 680          | 191 375          | 9,0                   | 102                                 |
| 15 a 19        | 405 176          | 201 934          | 203 242          | 9,4                   | 99                                  |
| 20 a 24        | 410 480          | 203 280          | 207 200          | 9,5                   | 98                                  |
| 25 a 29        | 378 424          | 184 046          | 194 378          | 8,8                   | 95                                  |
| 30 a 34        | 332 898          | 160 678          | 172 220          | 7,7                   | 93                                  |
| 35 a 39        | 288 071          | 138 718          | 149 353          | 6,7                   | 93                                  |
| 40 a 44        | 282 914          | 136 344          | 146 570          | 6,6                   | 93                                  |
| 45 a 49        | 267 747          | 128 560          | 139 187          | 6,2                   | 92                                  |
| 50 a 54        | 235 256          | 112 308          | 122 948          | 5,5                   | 91                                  |
| 55 a 59        | 183 581          | 87 315           | 96 266           | 4,3                   | 91                                  |
| 60 a 64        | 137 624          | 65 432           | 72 192           | 3,2                   | 91                                  |
| 65 a 69        | 103 528          | 49 637           | 53 891           | 2,4                   | 92                                  |
| 70 a 74        | 78 054           | 37 117           | 40 937           | 1,8                   | 91                                  |
| 75 a 79        | 56 538           | 26 038           | 30 500           | 1,3                   | 85                                  |
| 80 a 84        | 40 154           | 18 177           | 21 977           | 0,9                   | 83                                  |
| 85 a 89        | 21 263           | 9 068            | 12 195           | 0,5                   | 74                                  |
| 90 a 94        | 8 719            | 3 473            | 5 246            | 0,2                   | 66                                  |
| 95 y más       | 3 456            | 1 320            | 2 136            | 0,1                   | 62                                  |

1/ Relación hombre mujer = (hombres/mujeres)\*100.

Fuente: INEC. X Censo Nacional de Población y VI de Vivienda 2011.

Cabe resaltar los cambios en las denominadas pirámides de población, que son la forma gráfica utilizada para medir el impacto de la dinámica demográfica en una población. Como se viene observando desde el 2000 la base de la pirámide (de 0 a 4 años) es menor que el grupo de edad siguiente.

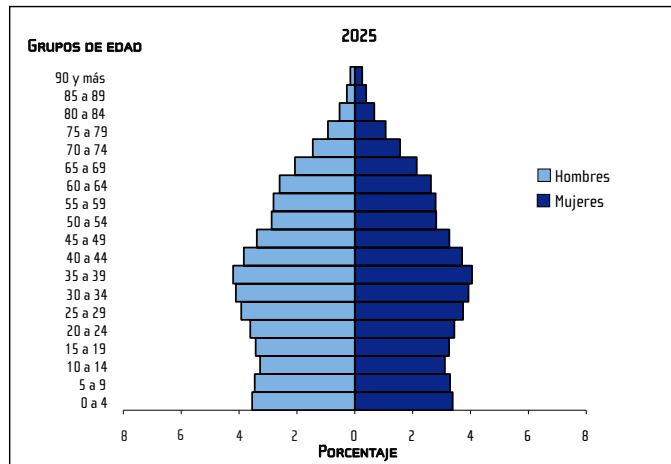
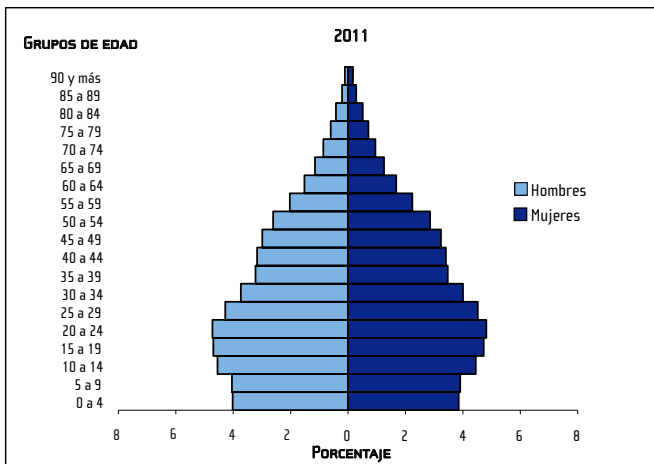
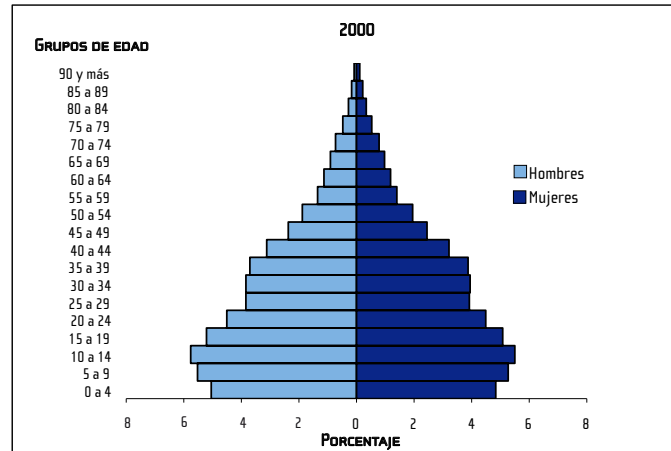
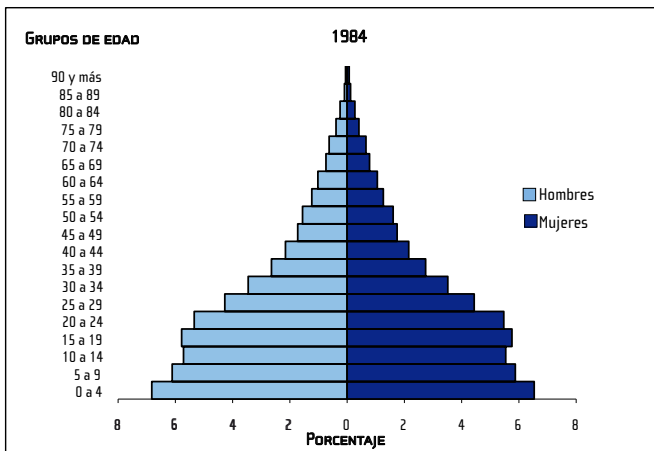
De acuerdo con los resultados es claro que Costa Rica viene transitando por un proceso de envejecimiento demográfico o de “inversión” de la pirámide poblacional, que se nota en la forma cada vez más rectangular que adopta la gráfica, debido a la mencionada reducción de los menores y al aumento de la población en edades intermedias y mayores. En otras palabras, esto significa que Costa Rica se aleja de una población de estructura joven, para convertirse en un país de estructura poblacional más madura y en progresivo envejecimiento, como resultado de los procesos que se han venido describiendo en este informe, en especial la combinación entre una fecundidad en rápido descenso y una sostenida y alta esperanza de vida.

Con respecto a la composición por sexo de la población, según los datos de los censos de población desde 1950 y hasta el 2000, en el país había sido prácticamente constante una distribución en igual porcentaje de hombres y mujeres. Por su parte el Censo 2011 revela que hay 96 hombres por cada 100 mujeres.

Si se observa por edad, esta relación sigue el patrón esperado de ser mayor a 100 desde el nacimiento y en las primeras edades, pero que se invierte cada vez a más temprana edad, lo cual suele atribuirse principalmente a las diferencias que por sexo muestran fenómenos como el comportamiento migratorio, así como el impacto diferencial de la mortalidad entre hombres y mujeres, lo que refleja una esperanza de vida mayor para la población femenina (81,8 años para las mujeres y 76,9 para los hombres).

GRÁFICO 2

Costa Rica: Distribución de la población por sexo y grupos quinquenales de edad 1984, 2000, 2011 y 2025



Fuente: INEC. Censos Nacionales de Población 1984 - 2011 y CCP-INEC. Proyecciones y Estimaciones de Población, 1950-2100, 2008.



## Distribución Espacial de la Población

### Crecimiento por provincias

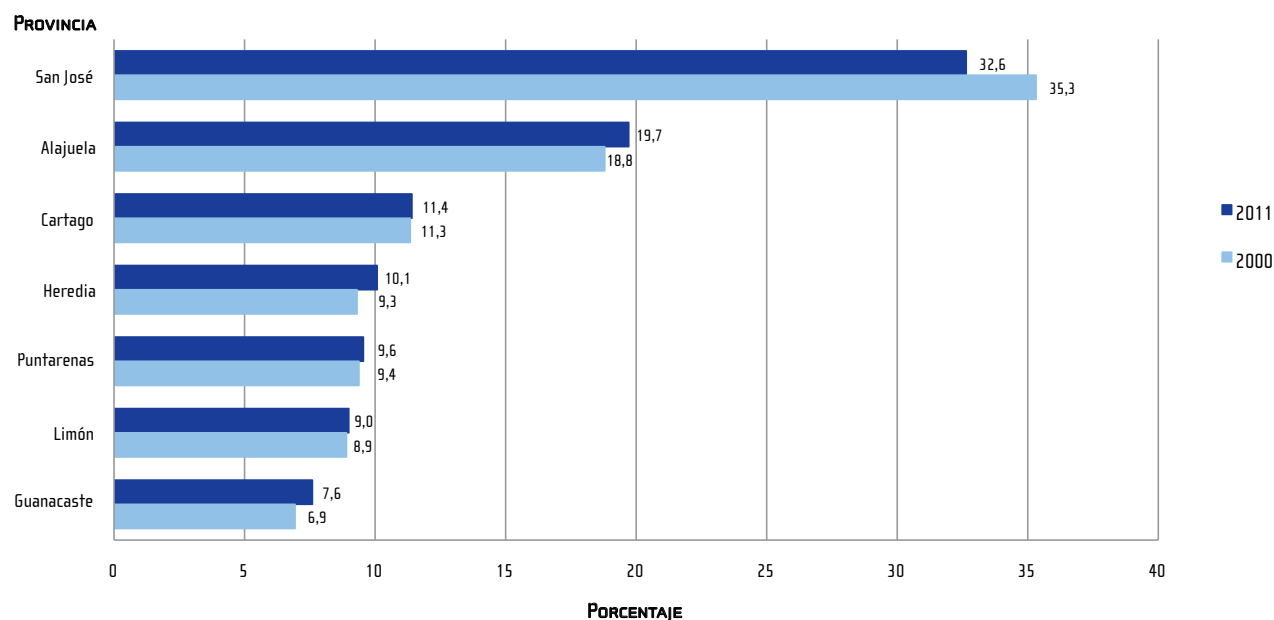
De acuerdo con el Censo 2011 todas las provincias del país presentaron un incremento de su población. Sin embargo, las diferencias en sus ritmos de crecimiento produjeron desde el 2000 un cambio en la distribución o peso porcentual, como se ilustra en el Gráfico 3. Así, mientras la mayoría de provincias aumentaron o mantuvieron su peso relativo, la provincia de San José continúa disminuyendo su peso porcentual, aunque sigue siendo la provincia más poblada, donde reside el más alto porcentaje

de población. En el año 2000 albergaba 35,3% de la población del país, mientras que en el 2011 reside 32,6%.

Si se analiza el cambio en la tasa media anual de crecimiento por provincias, según el Cuadro 5, se constata que prácticamente todas las provincias han contribuido al menor crecimiento experimentado por el país entre los censos del 2000 y el 2011. No obstante, cabe destacar el caso de la provincia de Guanacaste, la cual mantuvo la tasa de crecimiento anual observada para el periodo

GRÁFICO 3

Costa Rica: Distribución porcentual de la población por provincia 2000 - 2011



Fuente: INEC. Censos Nacionales de Población, 2000 - 2011.



intercensal 1984-2000 (1,9%), pese a que en aquella ocasión junto a la provincia de Puntarenas tenían los menores crecimientos. Para el periodo 2000-2011, Guanacaste no sólo mantuvo la misma tasa del periodo anterior, sino que es la provincia que más crece, junto a Heredia con una tasa de 1,8%.

CUADRO 5

### Costa Rica: Población total y tasa de crecimiento por zona, según provincia 2000 - 2011

| Provincia         | Población total  |                  | Tasa de crecimiento <sup>1/</sup> | Urbano           |                  | Tasa de crecimiento <sup>1/</sup> | Rural            |                  | Tasa de crecimiento <sup>1/</sup> |
|-------------------|------------------|------------------|-----------------------------------|------------------|------------------|-----------------------------------|------------------|------------------|-----------------------------------|
|                   | 2000             | 2011             |                                   | 2000             | 2011             |                                   | 2000             | 2011             |                                   |
| <b>Costa Rica</b> | <b>3 810 179</b> | <b>4 301 712</b> | <b>1,1</b>                        | <b>2 249 414</b> | <b>3 130 871</b> | <b>3,0</b>                        | <b>1 560 765</b> | <b>1 170 841</b> | <b>-2,6</b>                       |
| San José          | 1 345 750        | 1 404 242        | 0,4                               | 1 081 847        | 1 213 957        | 1,0                               | 263 903          | 190 285          | -3,0                              |
| Alajuela          | 716 286          | 848 146          | 1,5                               | 259 184          | 515 150          | 6,2                               | 457 102          | 332 996          | -2,9                              |
| Cartago           | 432 395          | 490 903          | 1,2                               | 286 394          | 404 999          | 3,2                               | 146 001          | 85 904           | -4,8                              |
| Heredia           | 354 732          | 433 677          | 1,8                               | 241 790          | 372 883          | 3,9                               | 112 942          | 60 794           | -5,6                              |
| Guanacaste        | 264 238          | 326 953          | 1,9                               | 110 838          | 180 332          | 4,4                               | 153 400          | 146 621          | -0,4                              |
| Puntarenas        | 357 483          | 410 929          | 1,3                               | 143 444          | 224 794          | 4,1                               | 214 039          | 186 135          | -1,3                              |
| Limón             | 339 295          | 386 862          | 1,2                               | 125 917          | 218 756          | 5,0                               | 213 378          | 168 106          | -2,2                              |

1/ Tasa de crecimiento promedio anual intercensal por cien.

Fuente: INEC. Censos Nacionales de Población, 2000 - 2011.

## Distribución urbano y rural

El proceso de urbanización en Costa Rica es un fenómeno que se viene observando desde los censos pasados. Como se deriva del Cuadro 5, el porcentaje de población urbana pasó de 59,0% a 72,8% entre el 2000 y el 2011. En otras palabras, en el 2011 residen en zonas urbanas 7 de cada 10 habitantes del país.

No obstante, cabe notar que se desaceleró el ritmo de crecimiento urbano entre los dos últimos periodos censales, pasando de una tasa media anual de crecimiento de 3,8% (1984-2000) a 3,0% (2000-2011), de modo que el crecimiento urbano reciente parece estar asociado a un fenómeno de traslado o relocalización de la población más que

a su crecimiento vegetativo o natural, fenómeno observado también en otros países latinoamericanos a nivel de grandes áreas metropolitanas (GAM).

En consecuencia, todas las provincias del país incrementaron su población urbana, siendo Alajuela la provincia que más aumentó, con una tasa de 6,2% anual. Por otro lado, Cartago, que en el 2000 fue la provincia con mayor crecimiento urbano (6,3%), para el 2011 disminuye su ritmo de crecimiento (3,2%), siendo la segunda provincia con menor crecimiento después de San José (1,0%).

Por su parte y contribuyendo al mencionado fenómeno de relocalización, la población rural disminuyó su ritmo de crecimiento anual pasando de 1,7% en el periodo 1984-2000 a -2,6% en el periodo 2000-2011. Por primera vez la población rural disminuye en términos absolutos, tanto a nivel nacional como en las provincias.

Si se analiza la redistribución rural a nivel de provincia, como se observa en el Cuadro 5, Heredia y Cartago son las provincias que perdieron mayor cantidad de población rural, -5,6% y -4,8% respectivamente; seguidas de San José (-3,0%) y Alajuela (-2,9%). Aunque todas las provincias presentaron tasas de crecimiento negativas, fueron Guanacaste y Puntarenas las provincias que menos disminuyeron su población rural.

## Crecimiento por cantones

Al desagregar el crecimiento poblacional por cantones, se observa una mayor diversidad de la dinámica demográfica. Como se resume en el Cuadro 6, Garabito continúa siendo el cantón de mayor crecimiento anual, aunque su ritmo de crecimiento disminuyó de forma importante de 7,5% (1984-2000) a 4,6% (2000-2011). Es el único cantón que persiste en la lista de los diez cantones de mayor crecimiento, si se comparan las tasas de estos dos últimos periodos intercensales.

Según el Censo 2011, se incorporan otros nueve cantones como los de mayor crecimiento anual. Entre ellos Santa Ana de San José y Carrillo, Santa Cruz y Liberia de Guanacaste, con tasas de crecimiento anual que van desde el 3,2% al 2,7%.

CUADRO 6

### Costa Rica: Cantones con mayor tasa de crecimiento de población 2000 - 2011

| Cantón     | Población |        | Tasa de crecimiento <sup>1/</sup> |
|------------|-----------|--------|-----------------------------------|
|            | 2000      | 2011   |                                   |
| Garabito   | 10 378    | 17 229 | 4,6                               |
| Santa Ana  | 34 507    | 49 123 | 3,2                               |
| Carrillo   | 27 306    | 37 122 | 2,8                               |
| Santa Cruz | 40 821    | 55 104 | 2,7                               |
| Liberia    | 46 703    | 62 987 | 2,7                               |
| Flores     | 15 038    | 20 037 | 2,6                               |
| Aguirre    | 20 188    | 26 861 | 2,6                               |
| Parrita    | 12 112    | 16 115 | 2,6                               |
| San Pablo  | 20 813    | 27 671 | 2,6                               |
| Orotina    | 15 705    | 20 341 | 2,4                               |

1/ Tasa de crecimiento promedio anual intercensal por cien.  
Fuente: INEC. Censos Nacionales de Población, 2000 - 2011.

CUADRO 7

### Costa Rica: Cantones con menor tasa de crecimiento de población 2000 - 2011

| Cantón        | Población |         | Tasa de crecimiento <sup>1/</sup> |
|---------------|-----------|---------|-----------------------------------|
|               | 2000      | 2011    |                                   |
| Tibás         | 72 074    | 64 842  | -1,0                              |
| San José      | 309 672   | 288 054 | -0,7                              |
| Coto Brus     | 40 082    | 38 453  | -0,4                              |
| Montes de Oca | 50 433    | 49 132  | -0,2                              |
| Goicoechea    | 117 532   | 115 084 | -0,2                              |
| Turrialba     | 68 510    | 69 616  | 0,1                               |
| León Cortés   | 11 696    | 12 200  | 0,4                               |
| Jiménez       | 14 046    | 14 669  | 0,4                               |
| Limón         | 89 933    | 94 415  | 0,4                               |
| Dota          | 6 519     | 6 948   | 0,6                               |

1/ Tasa de crecimiento promedio anual intercensal por cien.  
Fuente: INEC. Censos Nacionales de Población, 2000 - 2011.





Por otra parte, en el Cuadro 7 se observan los diez cantones de menor crecimiento, entre los que se encuentran cinco cantones que presentan por primera vez una tasa de crecimiento negativa, es decir, que su población se ha visto disminuida. De estos, encabeza la lista Tibás (-1,0%), cantón que desde el censo 2000 se observaba como uno de los cantones con menor crecimiento. Sin embargo, destacan otros cantones de la provincia de San José, como el cantón central y Montes de Oca con tasas de -0,7% y -0,2%, respectivamente.

Análisis posteriores utilizando la información censal sobre migración interna e internacional por cantones, permitirán profundizar en las posibles causas y consecuencias a nivel regional de los cambios descritos en este informe.

## Densidad de población

El análisis de la densidad poblacional permite realizar una aproximación de la distribución de la población en el territorio.

A lo largo de los censos se ha observado como la densidad poblacional ha ido en aumento. Así por ejemplo, en el lapso de 100 años entre el primer censo de 1864 y el censo de 1963, la densidad pasó de 2 a 26 personas por kilómetro cuadrado (Km<sup>2</sup>), y para el año 2000 ya había aumentado a 75. El Censo 2011 revela que la densidad ha llegado a 84 personas por Km<sup>2</sup>.

No obstante, la utilización de este indicador a nivel nacional esconde diferencias regionales, por lo que se recomienda analizarlo a niveles geográficos más desagregados.

CUADRO 8

Costa Rica: Cantones con densidad de población superior a mil habitantes por kilómetro cuadrado 2000 - 2011

| Cantón            | Área en Km <sup>2</sup> del cantón | Densidad de población <sup>1/</sup> |           |
|-------------------|------------------------------------|-------------------------------------|-----------|
|                   |                                    | 2000                                | 2011      |
| <b>Costa Rica</b> | <b>51 100,00</b>                   | <b>75</b>                           | <b>84</b> |
| Tibás             | 8,15                               | 8 843                               | 7 956     |
| San José          | 44,62                              | 6 940                               | 6 456     |
| Curridabat        | 15,95                              | 3 817                               | 4 088     |
| San Pablo         | 7,53                               | 2 764                               | 3 675     |
| Alajuelita        | 21,17                              | 3 321                               | 3 666     |
| Goicoechea        | 31,5                               | 3 731                               | 3 653     |
| Montes de Oca     | 15,16                              | 3 327                               | 3 241     |
| Flores            | 6,96                               | 2 161                               | 2 879     |
| La Unión          | 44,83                              | 1 791                               | 2 217     |
| Moravia           | 28,62                              | 1 762                               | 1 989     |
| Belén             | 12,15                              | 1 632                               | 1 780     |
| Desamparados      | 118,26                             | 1 636                               | 1 762     |
| Escazú            | 34,49                              | 1 518                               | 1 638     |
| Santo Domingo     | 24,84                              | 1 399                               | 1 613     |

1/ Densidad de población = población por Km<sup>2</sup>.

Fuente: INEC. Censos Nacionales de Población, 2000 - 2011.

Así, al igual que en el año 2000, actualmente hay catorce cantones que sobrepasan las densidades de mil habitantes por kilómetro cuadrado, como se aprecia en el Cuadro 8. Algunos de estos cantones han ido perdiendo población y disminuyendo su densidad, tal es el caso de Tibás, Montes de Oca, Goicoechea y el cantón central de San José, todos de la provincia de San José, a diferencia de otros cantones que como San Pablo, Flores y Belén, de la provincia de Heredia, vieron aumentadas sus densidades.

En el otro extremo, hay ocho cantones que poseen las más bajas densidades del país, como se observa en el Cuadro 9. Con densidades menores a 20 habitantes por Km<sup>2</sup>, aunque aumentaron levemente su densidad, siguen apareciendo los mismos cantones del año 2000, por ejemplo Talamanca, Turrubares, La Cruz y Osa, mientras que ya no se cuenta a tres cantones que experimentaron una densidad por encima de las 20 personas por Km<sup>2</sup>, son estos los casos de Golfito, Nandayure y Guatuso.

En general, los cambios en las densidades de población para áreas geográficas menores, están ligados a sus dinámicas demográficas, migratorias y socioeconómicas, así como a su carácter rural o urbano.

CUADRO 9

**Costa Rica: Cantones con densidad de población inferior a veinte habitantes por kilómetro cuadrado 2000 - 2011**

| Cantón            | Área en Km <sup>2</sup> del cantón | Densidad de población <sup>1/</sup> |           |
|-------------------|------------------------------------|-------------------------------------|-----------|
|                   |                                    | 2000                                | 2011      |
| <b>Costa Rica</b> | <b>51 100,00</b>                   | <b>75</b>                           | <b>84</b> |
| Talamanca         | 2 809,93                           | 9                                   | 11        |
| Turrubares        | 415,29                             | 12                                  | 13        |
| La Cruz           | 1 383,90                           | 12                                  | 14        |
| Osa               | 1 930,24                           | 13                                  | 15        |
| Bagaces           | 1 273,49                           | 13                                  | 15        |
| Dota              | 400,22                             | 16                                  | 17        |
| Los Chiles        | 1 358,86                           | 15                                  | 17        |
| Buenos Aires      | 2 384,22                           | 17                                  | 19        |

1/ Densidad de población = población por Km<sup>2</sup>.

Fuente: INEC. Censos Nacionales de Población, 2000 - 2011.

## Migración interna

La migración interna está referida a los cambios o traslados de residencia habitual de la población, dentro del territorio nacional. Constituye el componente cada vez más importante del crecimiento demográfico, a nivel de divisiones geográficas pequeñas, como se desprende de lo descrito en el presente informe.

En el Cuadro 10 se presentan los resultados del Censo 2011 sobre la condición migratoria de la población de 5 años y más, tomando como criterio la pregunta sobre el lugar de residencia 5 años antes de la fecha censal, a nivel de provincias. De modo que se considera migrante interno a quien vivía en el año 2006, en una provincia distinta a la de residencia actual (2011), lo que se conoce como migración reciente.

Si se consideran los saldos netos migratorios y el signo de las correspondientes tasas, es de destacar que Heredia sigue siendo la provincia que atrae más migrantes internos, aunque disminuyó su tasa neta desde el 2000 al presente. En contraste, se observa un aumento de la atracción hacia las provincias de Alajuela y Cartago.

Por otra parte, destaca la provincia de San José, que aunque registra la mayor movilidad del periodo, acrecentó su característica expulsora de población al doble, de -2,41 a -4,94 por mil habitantes entre el 2000 y el 2011.

Es de resaltar también, la provincia de Guanacaste que en concordancia con su mayor crecimiento entre



los dos últimos censos, muestra un cambio en su signo migratorio mostrándose como una provincia de relativa mayor atracción. Del mismo modo, resalta el cambio de signo de la provincia de Limón, la que en censos anteriores aparecía como de atracción y actualmente pasa a ser de baja expulsión. Por último, el caso de Puntarenas llama la atención, pues atenúa su condición expulsora de población.

Todos estos resultados dan cuenta de cambios en las condiciones de las zonas del país, que actúan como factores que motivan o desestimulan a las

personas a cambiar de lugar de residencia, sea en búsqueda de mejores condiciones de vida o de algún modo forzadas por las condiciones socioeconómicas y socioculturales de sus lugares de origen y destino, según el caso.

El análisis con información del Censo 2011, a nivel de áreas más pequeñas como las regiones y cantones, posibilitará obtener mejor conocimiento de este fenómeno, así como definir las políticas públicas que corresponden.

**CUADRO 10**  
**Costa Rica: Población de 5 años y más por característica migratoria reciente, saldo y tasas de migración neta, según provincia**  
2006 - 2011

| Provincia         | Población de 5 años y más <sup>1/</sup> | No migrantes <sup>2/</sup> | Inmigrantes internos <sup>3/</sup> | Emigrantes internos <sup>4/</sup> | Saldo de migración neta <sup>5/</sup> | Tasa de migración neta <sup>6/</sup> |           |
|-------------------|---|----------------------------|------------------------------------|-----------------------------------|---------------------------------------|--------------------------------------|-----------|
|                   |   |                            |                                    |                                   |                                       | 1995-2000                            | 2006-2011 |
| <b>Costa Rica</b> | <b>3 874 413</b>                        | <b>3 659 038</b>           | <b>215 375</b>                     | <b>215 375</b>                    | <b>-</b>                              | <b>-</b>                             | <b>-</b>  |
| San José          | 1 269 838                               | 1 223 122                  | 46 716                             | 78 500                            | - 31 784                              | -2,41                                | -4,94     |
| Alajuela          | 758 997                                 | 715 520                    | 43 477                             | 32 862                            | 10 615                                | 1,78                                 | 2,82      |
| Cartago           | 448 434                                 | 422 589                    | 25 845                             | 17 547                            | 8 298                                 | 3,11                                 | 3,74      |
| Heredia           | 392 348                                 | 354 366                    | 37 982                             | 25 782                            | 12 200                                | 8,05                                 | 6,32      |
| Guanacaste        | 293 884                                 | 275 133                    | 18 751                             | 16 254                            | 2 497                                 | -4,13                                | 1,71      |
| Puntarenas        | 367 596                                 | 344 992                    | 22 604                             | 23 623                            | - 1 019                               | -3,44                                | -0,55     |
| Limón             | 343 316                                 | 323 316                    | 20 000                             | 20 807                            | - 807                                 | 0,56                                 | -0,47     |

1/ No se incluye la población de 5 años y más que en el 2006 residía en el extranjero.

2/ Persona que reside en la misma provincia que hace 5 años (2006).

3/ Persona que llegó a vivir a una provincia distinta a la de hace 5 años (2006).

4/ Persona que se fue a vivir a una provincia diferente a la de hace 5 años (2006).

5/ Saldo de migración neta = Inmigrantes - Emigrantes.

6/ Tasa de migración neta = ((saldo de migración neta / 5) / Población media del periodo) \* 1000.

Fuente: INEC. X Censo Nacional de Población y VI de Vivienda 2011.



## Evolución y Estado de las Viviendas

El VI Censo Nacional de Vivienda 2011 permitió el conteo de las viviendas del país y el estudio de sus características, lo cual forma parte importante de la información que recolectan y analizan los censos nacionales.

En esta ocasión, se censó un total de 1 360 055 viviendas en el país, de las cuales 1 359 168 corresponden a viviendas individuales, que pueden estar ocupadas (albergan hogares particulares) o desocupadas; además se censaron 887 viviendas colectivas, como por ejemplo albergues infantiles, conventos, cárceles, entre otros.

Estos resultados, con respecto al censo 2000, significan un aumento de 325 162 viviendas más de las que fueron censadas en aquella oportunidad, lo que se traduce en una tasa de crecimiento de 2,5% anual entre el 2000 y el 2011. Es decir, el parque habitacional del país sigue aumentando, aunque a un ritmo más lento al observado en censos anteriores, según se aprecia en el Cuadro 11.

Del total de viviendas individuales censadas en 2011, un 89,2% son viviendas ocupadas al momento censal, mientras que un 10,8% se encontraban desocupadas.

Asimismo, otro indicador importante que se obtiene a partir de las viviendas individuales ocupadas, es el promedio de ocupantes, el cual se refiere a la cantidad de personas que en promedio habitan por vivienda.

CUADRO 11

**Costa Rica: Total de viviendas, tasa de crecimiento, viviendas individuales ocupadas y promedio de habitantes por vivienda individual ocupada 1963 - 2011**

| Año  | Total de viviendas    | Tasa de crecimiento <sup>1/</sup> | Viviendas individuales ocupadas | Promedio de habitantes por vivienda individual ocupada |
|------|-----------------------|-----------------------------------|---------------------------------|--|
| 1963 | 231 153 <sup>a/</sup> | -                                 | 231 153                         | 5,7  |
| 1973 | 354 407               | 4,3                               | 330 857                         | 5,6  |
| 1984 | 544 079               | 3,9                               | 500 030                         | 4,8  |
| 2000 | 1 034 893             | 4,0                               | 935 289                         | 4,1  |
| 2011 | 1 360 055             | 2,5                               | 1 211 964                       | 3,5  |

a/ Para el Censo de 1963 sólo se cuenta con datos sobre las viviendas individuales ocupadas.

1/ Tasa de crecimiento promedio anual intercensal por cien.

Fuente: INEC. Censos Nacionales de Vivienda 1963 - 2011.

Como se aprecia en el Cuadro 11, el promedio de ocupantes por vivienda en el 2011 fue 3,5 personas, mientras que en el 2000 era de 4,1 y como se observa, este indicador tiende a disminuir desde censos anteriores, lo cual es reflejo en gran medida de las tendencias demográficas y de los cambios en los patrones de convivencia, que han mostrado una disminución en el tamaño y composición de los hogares y familias.

Los resultados del Cuadro 12 muestran que si bien ha crecido el número absoluto de viviendas en todas las provincias, ha habido leves modificaciones en su distribución porcentual, ligado al ritmo de crecimiento del último periodo censal.

Por un lado, San José continúa concentrando un tercio del total de viviendas del país, aunque presenta la menor tasa de crecimiento (1,6%), seguida en importancia porcentual por Alajuela que ocupa el segundo lugar en peso relativo (19,4%). Guanacaste, Heredia y Puntarenas son las provincias con mayor crecimiento de viviendas, con tasas entre 3,0% y 4,0%. En el caso de Cartago y Limón, aunque éstas concentran cada una alrededor del 10,0% de viviendas del país, sus tasas de crecimiento son semejantes al promedio nacional y apenas por encima de San José.

Adicionalmente, la información disponible del VI Censo de Vivienda permitió determinar los cambios en el estado o calidad de las viviendas. Para lograr este objetivo se indagó por el tipo

y estado de los materiales que presentan las paredes, el piso y el techo. Esto permite calcular un indicador del estado general de las viviendas en tres grandes categorías, como se muestra en el Cuadro 13.

CUADRO 12

**Costa Rica: Total de viviendas, distribución porcentual y tasa de crecimiento, según provincia 2000 - 2011**

| Provincia         | 2000             |              | 2011             |              | Tasa de crecimiento <sup>1/</sup> |
|-------------------|------------------|--------------|------------------|--------------|-----------------------------------|
|                   | Absoluto         | Relativo     | Absoluto         | Relativo     |                                   |
| <b>Costa Rica</b> | <b>1 034 893</b> | <b>100,0</b> | <b>1 360 055</b> | <b>100,0</b> | <b>2,5</b>                        |
| San José          | 364 760          | 35,2         | 436 150          | 32,1         | 1,6                               |
| Alajuela          | 192 446          | 18,6         | 263 834          | 19,4         | 2,9                               |
| Cartago           | 108 618          | 10,5         | 141 594          | 10,4         | 2,4                               |
| Heredia           | 94 566           | 9,1          | 133 340          | 9,8          | 3,1                               |
| Guanacaste        | 73 358           | 7,1          | 114 531          | 8,4          | 4,0                               |
| Puntarenas        | 105 268          | 10,2         | 146 090          | 10,7         | 3,0                               |
| Limón             | 95 877           | 9,3          | 124 516          | 9,2          | 2,4                               |

1/ Tasa de crecimiento promedio anual intercensal por cien.

Fuente: INEC. Censos Nacionales de Población, 2000-2011.

CUADRO 13

**Costa Rica: Distribución porcentual de las viviendas individuales ocupadas por estado de la vivienda, según provincia 2000 - 2011**

| Provincia         | 2000         |             |             |             | 2011         |            |             |             |
|-------------------|--------------|-------------|-------------|-------------|--------------|------------|-------------|-------------|
|                   | Total        | Malo        | Regular     | Bueno       | Total        | Malo       | Regular     | Bueno       |
| <b>Costa Rica</b> | <b>100,0</b> | <b>10,4</b> | <b>25,8</b> | <b>63,8</b> | <b>100,0</b> | <b>8,2</b> | <b>28,1</b> | <b>63,7</b> |
| San José          | 100,0        | 9,0         | 23,4        | 67,6        | 100,0        | 6,6        | 26,0        | 67,4        |
| Alajuela          | 100,0        | 10,8        | 26,3        | 62,9        | 100,0        | 8,2        | 27,7        | 64,1        |
| Cartago           | 100,0        | 7,6         | 21,6        | 70,8        | 100,0        | 5,9        | 23,2        | 70,9        |
| Heredia           | 100,0        | 7,0         | 20,0        | 73,0        | 100,0        | 5,0        | 21,1        | 73,9        |
| Guanacaste        | 100,0        | 13,4        | 30,0        | 56,6        | 100,0        | 9,0        | 32,6        | 58,4        |
| Puntarenas        | 100,0        | 16,2        | 33,6        | 50,2        | 100,0        | 13,8       | 36,9        | 49,3        |
| Limón             | 100,0        | 14,4        | 33,5        | 52,1        | 100,0        | 13,4       | 37,5        | 49,1        |

Fuente: INEC. Censos Nacionales de Vivienda, 2000-2011.



Cabe destacar que a nivel nacional, dos tercios de las viviendas del país fueron consideradas en buen estado (63,7%), porcentaje que prácticamente prevalece desde el 2000. Mientras que las viviendas en mal estado disminuyen alrededor de dos puntos porcentuales, pasando de 10,4% a 8,2% del total. Esta disminución en el porcentaje de viviendas malas, se da en razón del aumento mostrado en las viviendas en regular estado, que al 2011 son el 28,2%.

A nivel de provincias, resaltan los casos de Heredia y Cartago con los mayores porcentajes de viviendas en buen estado (73,9% y 70,9%, respectivamente), seguidas de San José (67,4%); tres provincias con casi idéntica situación desde el Censo 2000. Por su parte, las provincias de Alajuela y Guanacaste experimentan un leve aumento de viviendas en buen estado (64,1% y 58,4%). Por último, las provincias de Limón y Puntarenas presentan una leve disminución de viviendas buenas, en comparación con el 2000, provincias donde poco menos de la mitad de sus viviendas fueron clasificadas en buen estado.

En el otro extremo, las viviendas en mal estado aunque disminuyen su peso relativo en todas las provincias, presentan cambios distintos en cada una. Por ejemplo, en el año 2000 había cuatro provincias que tenían más del 10,0% de viviendas malas, y para el 2011 solamente dos provincias presentan esta condición, Puntarenas (13,8%) y Limón (13,4%), provincias que también presentan los mayores porcentajes de viviendas en regular estado (cerca del 40,0%).

No cabe duda que estos y otros resultados censales, desagregados posteriormente por cantones y distritos, orientarán mejor las políticas sociales y de vivienda, tanto públicas como privadas.





Capacitación a censistas



# **Cuadros de Resultados**





Equipo de trabajo censal

CUADRO 1

Costa Rica: Población total por sexo, total de viviendas por ocupación y promedio de ocupantes, según provincia, cantón y distrito

| Provincia, cantón y distrito | Población <sup>1/</sup> |                  |                  | Viviendas        |                        |                  |                |                                     |                      |
|------------------------------|-------------------------|------------------|------------------|------------------|------------------------|------------------|----------------|-------------------------------------|----------------------|
|                              | Total                   | Hombres          | Mujeres          | Total            | Viviendas individuales |                  |                | Promedio de ocupantes <sup>2/</sup> | Viviendas colectivas |
|                              |                         |                  |                  |                  | Total                  | Ocupadas         | Desocupadas    |                                     |                      |
| <b>Costa Rica</b>            | <b>4 301 712</b>        | <b>2 106 063</b> | <b>2 195 649</b> | <b>1 360 055</b> | <b>1 359 168</b>       | <b>1 211 964</b> | <b>147 204</b> | <b>3,5</b>                          | <b>887</b>           |
| <b>San José</b>              | <b>1 404 242</b>        | <b>671 469</b>   | <b>732 773</b>   | <b>436 150</b>   | <b>435 871</b>         | <b>400 961</b>   | <b>34 910</b>  | <b>3,5</b>                          | <b>279</b>           |
| San José                     | 288 054                 | 136 371          | 151 683          | 87 109           | 87 049                 | 81 903           | 5 146          | 3,5                                 | 60                   |
| Carmen                       | 2 702                   | 1 181            | 1 521            | 1 257            | 1 253                  | 1 042            | 211            | 2,5                                 | 4                    |
| Merced                       | 12 257                  | 5 886            | 6 371            | 3 936            | 3 928                  | 3 669            | 259            | 3,3                                 | 8                    |
| Hospital                     | 19 270                  | 9 364            | 9 906            | 5 590            | 5 577                  | 5 174            | 403            | 3,6                                 | 13                   |
| Catedral                     | 12 936                  | 6 100            | 6 836            | 4 987            | 4 983                  | 4 390            | 593            | 2,9                                 | 4                    |
| Zapote                       | 18 679                  | 8 690            | 9 989            | 6 348            | 6 341                  | 5 913            | 428            | 3,1                                 | 7                    |
| San Francisco de Dos Ríos    | 20 209                  | 9 435            | 10 774           | 6 837            | 6 834                  | 6 281            | 553            | 3,2                                 | 3                    |
| Uruca                        | 31 728                  | 15 294           | 16 434           | 8 769            | 8 765                  | 8 389            | 376            | 3,8                                 | 4                    |
| Mata Redonda                 | 8 313                   | 3 726            | 4 587            | 3 315            | 3 313                  | 2 893            | 420            | 2,9                                 | 2                    |
| Pavas                        | 71 384                  | 33 878           | 37 506           | 19 735           | 19 726                 | 18 814           | 912            | 3,8                                 | 9                    |
| Hatillo                      | 50 511                  | 23 755           | 26 756           | 14 451           | 14 447                 | 13 949           | 498            | 3,6                                 | 4                    |
| San Sebastián                | 40 065                  | 19 062           | 21 003           | 11 884           | 11 882                 | 11 389           | 493            | 3,5                                 | 2                    |
| <b>Escazú</b>                | <b>56 509</b>           | <b>26 660</b>    | <b>29 849</b>    | <b>18 694</b>    | <b>18 678</b>          | <b>16 565</b>    | <b>2 113</b>   | <b>3,4</b>                          | <b>16</b>            |
| Escazú                       | 11 984                  | 5 530            | 6 454            | 3 882            | 3 874                  | 3 527            | 347            | 3,4                                 | 8                    |
| San Antonio                  | 22 554                  | 10 993           | 11 561           | 6 475            | 6 472                  | 6 166            | 306            | 3,6                                 | 3                    |
| San Rafael                   | 21 971                  | 10 137           | 11 834           | 8 337            | 8 332                  | 6 872            | 1 460          | 3,2                                 | 5                    |
| <b>Desamparados</b>          | <b>208 411</b>          | <b>99 974</b>    | <b>108 437</b>   | <b>60 123</b>    | <b>60 097</b>          | <b>57 355</b>    | <b>2 742</b>   | <b>3,6</b>                          | <b>26</b>            |
| Desamparados                 | 33 866                  | 16 047           | 17 819           | 10 380           | 10 372                 | 9 974            | 398            | 3,4                                 | 8                    |
| San Miguel                   | 31 805                  | 15 468           | 16 337           | 8 949            | 8 947                  | 8 547            | 400            | 3,7                                 | 2                    |
| San Juan de Dios             | 19 481                  | 9 296            | 10 185           | 5 397            | 5 397                  | 5 204            | 193            | 3,7                                 | -                    |
| San Rafael Arriba            | 15 262                  | 7 072            | 8 190            | 4 296            | 4 293                  | 4 122            | 171            | 3,5                                 | 3                    |
| San Antonio                  | 9 727                   | 4 610            | 5 117            | 3 194            | 3 191                  | 2 996            | 195            | 3,2                                 | 3                    |
| Frailles                     | 3 772                   | 1 926            | 1 846            | 1 210            | 1 205                  | 1 040            | 165            | 3,6                                 | 5                    |
| Patarrá                      | 11 921                  | 5 860            | 6 061            | 3 384            | 3 381                  | 3 188            | 193            | 3,7                                 | 3                    |
| San Cristóbal                | 3 905                   | 1 920            | 1 985            | 1 208            | 1 208                  | 1 031            | 177            | 3,8                                 | -                    |

continúa



Continuación Cuadro 1...

| Provincia, cantón y distrito | Población <sup>1/</sup> |               |               | Viviendas     |                        |               |              |                                     |                      |
|------------------------------|-------------------------|---------------|---------------|---------------|------------------------|---------------|--------------|-------------------------------------|----------------------|
|                              | Total                   | Hombres       | Mujeres       | Total         | Viviendas individuales |               |              | Promedio de ocupantes <sup>2/</sup> | Viviendas colectivas |
|                              |                         |               |               |               | Total                  | Ocupadas      | Desocupadas  |                                     |                      |
| Rosario                      | 3 088                   | 1 531         | 1 557         | 989           | 988                    | 884           | 104          | 3,5                                 | 1                    |
| Damas                        | 13 175                  | 6 309         | 6 866         | 3 771         | 3 771                  | 3 611         | 160          | 3,6                                 | -                    |
| San Rafael Abajo             | 23 283                  | 11 066        | 12 217        | 6 744         | 6 743                  | 6 509         | 234          | 3,6                                 | 1                    |
| Gravilias                    | 15 024                  | 7 146         | 7 878         | 4 832         | 4 832                  | 4 581         | 251          | 3,3                                 | -                    |
| Los Guido                    | 24 102                  | 11 723        | 12 379        | 5 769         | 5 769                  | 5 668         | 101          | 4,3                                 | -                    |
| <b>Puriscal</b>              | <b>33 004</b>           | <b>16 565</b> | <b>16 439</b> | <b>11 007</b> | <b>11 002</b>          | <b>9 787</b>  | <b>1 215</b> | <b>3,4</b>                          | <b>5</b>             |
| Santiago                     | 11 512                  | 5 641         | 5 871         | 3 682         | 3 678                  | 3 442         | 236          | 3,3                                 | 4                    |
| Mercedes Sur                 | 5 866                   | 2 971         | 2 895         | 2 082         | 2 082                  | 1 774         | 308          | 3,3                                 | -                    |
| Barbacoas                    | 3 692                   | 1 847         | 1 845         | 1 182         | 1 182                  | 1 062         | 120          | 3,5                                 | -                    |
| Grifo Alto                   | 1 182                   | 594           | 588           | 424           | 424                    | 347           | 77           | 3,4                                 | -                    |
| San Rafael                   | 1 730                   | 873           | 857           | 599           | 599                    | 550           | 49           | 3,1                                 | -                    |
| Candelarita                  | 1 436                   | 750           | 686           | 445           | 445                    | 384           | 61           | 3,7                                 | -                    |
| Desamparaditos               | 666                     | 336           | 330           | 246           | 246                    | 198           | 48           | 3,4                                 | -                    |
| San Antonio                  | 3 889                   | 1 940         | 1 949         | 1 228         | 1 227                  | 1 121         | 106          | 3,5                                 | 1                    |
| Chires                       | 3 031                   | 1 613         | 1 418         | 1 119         | 1 119                  | 909           | 210          | 3,3                                 | -                    |
| <b>Tarrazú</b>               | <b>16 280</b>           | <b>8 091</b>  | <b>8 189</b>  | <b>5 742</b>  | <b>5 741</b>           | <b>4 551</b>  | <b>1 190</b> | <b>3,6</b>                          | <b>1</b>             |
| San Marcos                   | 9 993                   | 4 903         | 5 090         | 3 423         | 3 422                  | 2 878         | 544          | 3,5                                 | 1                    |
| San Lorenzo                  | 4 394                   | 2 222         | 2 172         | 1 689         | 1 689                  | 1 201         | 488          | 3,7                                 | -                    |
| San Carlos                   | 1 893                   | 966           | 927           | 630           | 630                    | 472           | 158          | 4,0                                 | -                    |
| <b>Aserrí</b>                | <b>57 892</b>           | <b>28 330</b> | <b>29 562</b> | <b>17 279</b> | <b>17 273</b>          | <b>16 120</b> | <b>1 153</b> | <b>3,6</b>                          | <b>6</b>             |
| Aserrí                       | 28 191                  | 13 626        | 14 565        | 8 256         | 8 253                  | 7 895         | 358          | 3,6                                 | 3                    |
| Tarbaca                      | 1 446                   | 754           | 692           | 474           | 474                    | 393           | 81           | 3,7                                 | -                    |
| Vuelta de Jorco              | 6 499                   | 3 191         | 3 308         | 2 060         | 2 060                  | 1 873         | 187          | 3,5                                 | -                    |
| San Gabriel                  | 6 061                   | 3 017         | 3 044         | 1 835         | 1 834                  | 1 698         | 136          | 3,6                                 | 1                    |
| Legua                        | 1 521                   | 762           | 759           | 508           | 508                    | 399           | 109          | 3,8                                 | -                    |
| Monterrey                    | 498                     | 242           | 256           | 162           | 162                    | 143           | 19           | 3,5                                 | -                    |
| Salitrillos                  | 13 676                  | 6 738         | 6 938         | 3 984         | 3 982                  | 3 719         | 263          | 3,7                                 | 2                    |
| <b>Mora</b>                  | <b>26 294</b>           | <b>12 714</b> | <b>13 580</b> | <b>8 650</b>  | <b>8 648</b>           | <b>7 782</b>  | <b>866</b>   | <b>3,4</b>                          | <b>2</b>             |
| Colón                        | 16 088                  | 7 744         | 8 344         | 5 282         | 5 280                  | 4 813         | 467          | 3,3                                 | 2                    |
| Guayabo                      | 4 449                   | 2 122         | 2 327         | 1 361         | 1 361                  | 1 269         | 92           | 3,5                                 | -                    |
| Tabarcia                     | 4 703                   | 2 296         | 2 407         | 1 560         | 1 560                  | 1 368         | 192          | 3,4                                 | -                    |
| Piedras Negras               | 379                     | 201           | 178           | 172           | 172                    | 115           | 57           | 3,3                                 | -                    |
| Picagres                     | 675                     | 351           | 324           | 275           | 275                    | 217           | 58           | 3,1                                 | -                    |

continúa



Continuación Cuadro 1...

| Provincia, cantón y distrito | Población <sup>1/</sup> |         |         | Viviendas |                        |          |             |                                     |                      |
|------------------------------|-------------------------|---------|---------|-----------|------------------------|----------|-------------|-------------------------------------|----------------------|
|                              | Total                   | Hombres | Mujeres | Total     | Viviendas individuales |          |             | Promedio de ocupantes <sup>2/</sup> | Viviendas colectivas |
|                              |                         |         |         |           | Total                  | Ocupadas | Desocupadas |                                     |                      |
| Goicoechea                   | 115 084                 | 54 269  | 60 815  | 34 522    | 34 494                 | 32 520   | 1 974       | 3,5                                 | 28                   |
| Guadalupe                    | 20 663                  | 9 591   | 11 072  | 6 886     | 6 881                  | 6 448    | 433         | 3,2                                 | 5                    |
| San Francisco                | 2 032                   | 924     | 1 108   | 674       | 673                    | 631      | 42          | 3,2                                 | 1                    |
| Calle Blancos                | 18 984                  | 8 899   | 10 085  | 5 876     | 5 870                  | 5 516    | 354         | 3,4                                 | 6                    |
| Mata de Plátano              | 17 370                  | 8 356   | 9 014   | 5 291     | 5 290                  | 5 044    | 246         | 3,4                                 | 1                    |
| Ipís                         | 26 033                  | 12 341  | 13 692  | 7 483     | 7 471                  | 7 150    | 321         | 3,6                                 | 12                   |
| Rancho Redondo               | 2 538                   | 1 240   | 1 298   | 728       | 728                    | 660      | 68          | 3,8                                 | -                    |
| Purral                       | 27 464                  | 12 918  | 14 546  | 7 584     | 7 581                  | 7 071    | 510         | 3,9                                 | 3                    |
| Santa Ana                    | 49 123                  | 23 499  | 25 624  | 15 840    | 15 808                 | 14 235   | 1 573       | 3,4                                 | 32                   |
| Santa Ana                    | 11 320                  | 5 379   | 5 941   | 4 029     | 4 018                  | 3 525    | 493         | 3,2                                 | 11                   |
| Salitral                     | 4 304                   | 2 084   | 2 220   | 1 245     | 1 244                  | 1 149    | 95          | 3,7                                 | 1                    |
| Pozos                        | 15 585                  | 7 408   | 8 177   | 4 892     | 4 886                  | 4 357    | 529         | 3,6                                 | 6                    |
| Uruca                        | 7 200                   | 3 495   | 3 705   | 2 325     | 2 317                  | 2 153    | 164         | 3,3                                 | 8                    |
| Piedades                     | 8 128                   | 3 859   | 4 269   | 2 613     | 2 607                  | 2 348    | 259         | 3,4                                 | 6                    |
| Brasil                       | 2 586                   | 1 274   | 1 312   | 736       | 736                    | 703      | 33          | 3,7                                 | -                    |
| Alajuelita                   | 77 603                  | 37 347  | 40 256  | 20 634    | 20 623                 | 19 832   | 791         | 3,9                                 | 11                   |
| Alajuelita                   | 11 988                  | 5 780   | 6 208   | 3 331     | 3 328                  | 3 206    | 122         | 3,7                                 | 3                    |
| San Josecito                 | 10 506                  | 5 129   | 5 377   | 2 943     | 2 941                  | 2 846    | 95          | 3,7                                 | 2                    |
| San Antonio                  | 4 739                   | 2 330   | 2 409   | 1 406     | 1 406                  | 1 322    | 84          | 3,6                                 | -                    |
| Concepción                   | 18 721                  | 8 928   | 9 793   | 5 106     | 5 104                  | 4 882    | 222         | 3,8                                 | 2                    |
| San Felipe                   | 31 649                  | 15 180  | 16 469  | 7 848     | 7 844                  | 7 576    | 268         | 4,2                                 | 4                    |
| Vázquez de Coronado          | 60 486                  | 29 147  | 31 339  | 18 172    | 18 160                 | 17 155   | 1 005       | 3,5                                 | 12                   |
| San Isidro                   | 16 625                  | 7 964   | 8 661   | 5 165     | 5 161                  | 4 885    | 276         | 3,4                                 | 4                    |
| San Rafael                   | 7 040                   | 3 461   | 3 579   | 2 010     | 2 006                  | 1 922    | 84          | 3,6                                 | 4                    |
| Dulce Nombre de Jesús        | 9 744                   | 4 734   | 5 010   | 2 818     | 2 817                  | 2 655    | 162         | 3,7                                 | 1                    |
| Patalillo                    | 20 349                  | 9 745   | 10 604  | 6 192     | 6 192                  | 5 879    | 313         | 3,5                                 | -                    |
| Cascajal                     | 6 728                   | 3 243   | 3 485   | 1 987     | 1 984                  | 1 814    | 170         | 3,7                                 | 3                    |
| Acosta                       | 20 209                  | 10 217  | 9 992   | 6 839     | 6 838                  | 5 871    | 967         | 3,4                                 | 1                    |
| San Ignacio                  | 9 016                   | 4 455   | 4 561   | 2 746     | 2 745                  | 2 559    | 186         | 3,5                                 | 1                    |
| Guaitil                      | 2 406                   | 1 243   | 1 163   | 868       | 868                    | 718      | 150         | 3,4                                 | -                    |
| Palmichal                    | 4 581                   | 2 267   | 2 314   | 1 560     | 1 560                  | 1 299    | 261         | 3,5                                 | -                    |
| Cangrejal                    | 1 875                   | 987     | 888     | 704       | 704                    | 573      | 131         | 3,3                                 | -                    |
| Sabanillas                   | 2 331                   | 1 265   | 1 066   | 961       | 961                    | 722      | 239         | 3,2                                 | -                    |

continúa



Continuación Cuadro 1...

| Provincia, cantón y distrito | Población <sup>1/</sup> |         |         | Viviendas |                        |          |             |                                     |                      |
|------------------------------|-------------------------|---------|---------|-----------|------------------------|----------|-------------|-------------------------------------|----------------------|
|                              | Total                   | Hombres | Mujeres | Total     | Viviendas individuales |          |             | Promedio de ocupantes <sup>2/</sup> | Viviendas colectivas |
|                              |                         |         |         |           | Total                  | Ocupadas | Desocupadas |                                     |                      |
| Tibás                        | 64 842                  | 30 264  | 34 578  | 20 285    | 20 280                 | 19 160   | 1 120       | 3,4                                 | 5                    |
| San Juan                     | 21 745                  | 10 002  | 11 743  | 7 472     | 7 471                  | 7 006    | 465         | 3,1                                 | 1                    |
| Cinco Esquinas               | 5 925                   | 2 897   | 3 028   | 1 714     | 1 714                  | 1 612    | 102         | 3,7                                 | -                    |
| Anselmo Llorente             | 9 986                   | 4 574   | 5 412   | 3 328     | 3 325                  | 3 106    | 219         | 3,2                                 | 3                    |
| León XIII                    | 13 661                  | 6 445   | 7 216   | 3 495     | 3 494                  | 3 360    | 134         | 4,1                                 | 1                    |
| Colima                       | 13 525                  | 6 346   | 7 179   | 4 276     | 4 276                  | 4 076    | 200         | 3,3                                 | -                    |
| Moravia                      | 56 919                  | 26 741  | 30 178  | 18 084    | 18 064                 | 16 874   | 1 190       | 3,4                                 | 20                   |
| San Vicente                  | 30 998                  | 14 207  | 16 791  | 10 409    | 10 392                 | 9 660    | 732         | 3,2                                 | 17                   |
| San Jerónimo                 | 6 154                   | 3 083   | 3 071   | 1 890     | 1 890                  | 1 733    | 157         | 3,6                                 | -                    |
| La Trinidad                  | 19 767                  | 9 451   | 10 316  | 5 785     | 5 782                  | 5 481    | 301         | 3,6                                 | 3                    |
| Montes de Oca                | 49 132                  | 22 910  | 26 222  | 18 277    | 18 260                 | 16 589   | 1 671       | 2,9                                 | 17                   |
| San Pedro                    | 23 977                  | 11 092  | 12 885  | 9 656     | 9 644                  | 8 548    | 1 096       | 2,8                                 | 12                   |
| Sabanilla                    | 10 775                  | 5 032   | 5 743   | 3 803     | 3 801                  | 3 516    | 285         | 3,1                                 | 2                    |
| Mercedes                     | 4 688                   | 2 138   | 2 550   | 1 914     | 1 913                  | 1 775    | 138         | 2,6                                 | 1                    |
| San Rafael                   | 9 692                   | 4 648   | 5 044   | 2 904     | 2 902                  | 2 750    | 152         | 3,5                                 | 2                    |
| Turrubares                   | 5 512                   | 2 852   | 2 660   | 2 376     | 2 375                  | 1 679    | 696         | 3,3                                 | 1                    |
| San Pablo                    | 1 357                   | 678     | 679     | 543       | 543                    | 424      | 119         | 3,2                                 | -                    |
| San Pedro                    | 646                     | 336     | 310     | 329       | 329                    | 208      | 121         | 3,1                                 | -                    |
| San Juan de Mata             | 1 182                   | 625     | 557     | 498       | 497                    | 344      | 153         | 3,4                                 | 1                    |
| San Luis                     | 517                     | 265     | 252     | 265       | 265                    | 162      | 103         | 3,2                                 | -                    |
| Carara                       | 1 810                   | 948     | 862     | 741       | 741                    | 541      | 200         | 3,3                                 | -                    |
| Dota                         | 6 948                   | 3 399   | 3 549   | 2 726     | 2 724                  | 1 952    | 772         | 3,5                                 | 2                    |
| Santa María                  | 4 621                   | 2 240   | 2 381   | 1 656     | 1 654                  | 1 306    | 348         | 3,5                                 | 2                    |
| Jardín                       | 524                     | 272     | 252     | 345       | 345                    | 147      | 198         | 3,6                                 | -                    |
| Copey                        | 1 803                   | 887     | 916     | 725       | 725                    | 499      | 226         | 3,6                                 | -                    |
| Curridabat                   | 65 206                  | 30 590  | 34 616  | 20 633    | 20 624                 | 19 146   | 1 478       | 3,4                                 | 9                    |
| Curridabat                   | 28 817                  | 13 333  | 15 484  | 10 053    | 10 049                 | 9 198    | 851         | 3,1                                 | 4                    |
| Granadilla                   | 14 778                  | 6 999   | 7 779   | 4 375     | 4 373                  | 4 131    | 242         | 3,6                                 | 2                    |
| Sánchez                      | 5 364                   | 2 409   | 2 955   | 1 806     | 1 806                  | 1 595    | 211         | 3,4                                 | -                    |
| Tirrases                     | 16 247                  | 7 849   | 8 398   | 4 399     | 4 396                  | 4 222    | 174         | 3,8                                 | 3                    |
| Pérez Zeledón                | 134 534                 | 65 389  | 69 145  | 44 690    | 44 666                 | 38 508   | 6 158       | 3,5                                 | 24                   |
| San Isidro de El General     | 45 327                  | 21 358  | 23 969  | 15 018    | 15 012                 | 13 493   | 1 519       | 3,4                                 | 6                    |
| El General                   | 6 373                   | 3 137   | 3 236   | 2 058     | 2 057                  | 1 808    | 249         | 3,5                                 | 1                    |

continúa



Continuación Cuadro 1...

| Provincia, cantón y distrito | Población <sup>1/</sup> |                |                | Viviendas      |                        |                |               |                                     |                      |
|------------------------------|-------------------------|----------------|----------------|----------------|------------------------|----------------|---------------|-------------------------------------|----------------------|
|                              | Total                   | Hombres        | Mujeres        | Total          | Viviendas individuales |                |               | Promedio de ocupantes <sup>2/</sup> | Viviendas colectivas |
|                              |                         |                |                |                | Total                  | Ocupadas       | Desocupadas   |                                     |                      |
| Daniel Flores                | 33 537                  | 16 148         | 17 389         | 10 432         | 10 417                 | 9 581          | 836           | 3,4                                 | 15                   |
| Rivas                        | 6 591                   | 3 306          | 3 285          | 2 352          | 2 352                  | 1 829          | 523           | 3,6                                 | -                    |
| San Pedro                    | 9 102                   | 4 487          | 4 615          | 3 234          | 3 234                  | 2 521          | 713           | 3,6                                 | -                    |
| Platanares                   | 7 203                   | 3 665          | 3 538          | 2 392          | 2 392                  | 1 971          | 421           | 3,7                                 | -                    |
| Pejibaye                     | 7 995                   | 4 038          | 3 957          | 2 715          | 2 715                  | 2 222          | 493           | 3,6                                 | -                    |
| Cajón                        | 8 542                   | 4 229          | 4 313          | 2 881          | 2 880                  | 2 353          | 527           | 3,6                                 | 1                    |
| Barú                         | 2 393                   | 1 212          | 1 181          | 1 075          | 1 075                  | 734            | 341           | 3,3                                 | -                    |
| Río Nuevo                    | 3 061                   | 1 574          | 1 487          | 1 028          | 1 028                  | 794            | 234           | 3,9                                 | -                    |
| Páramo                       | 4 410                   | 2 235          | 2 175          | 1 505          | 1 504                  | 1 202          | 302           | 3,7                                 | 1                    |
| León Cortés Castro           | 12 200                  | 6 140          | 6 060          | 4 468          | 4 467                  | 3 377          | 1 090         | 3,6                                 | 1                    |
| San Pablo                    | 4 209                   | 2 040          | 2 169          | 1 621          | 1 621                  | 1 187          | 434           | 3,5                                 | -                    |
| San Andrés                   | 1 578                   | 788            | 790            | 555            | 555                    | 446            | 109           | 3,5                                 | -                    |
| Llano Bonito                 | 2 111                   | 1 094          | 1 017          | 785            | 785                    | 574            | 211           | 3,7                                 | -                    |
| San Isidro                   | 1 531                   | 792            | 739            | 483            | 482                    | 403            | 79            | 3,8                                 | 1                    |
| Santa Cruz                   | 1 665                   | 863            | 802            | 664            | 664                    | 464            | 200           | 3,6                                 | -                    |
| San Antonio                  | 1 106                   | 563            | 543            | 360            | 360                    | 303            | 57            | 3,7                                 | -                    |
| <b>Alajuela</b>              | <b>848 146</b>          | <b>420 888</b> | <b>427 258</b> | <b>263 834</b> | <b>263 697</b>         | <b>236 927</b> | <b>26 770</b> | <b>3,6</b>                          | <b>137</b>           |
| Alajuela                     | 254 886                 | 125 773        | 129 113        | 77 703         | 77 663                 | 72 031         | 5 632         | 3,5                                 | 40                   |
| Alajuela                     | 42 975                  | 20 440         | 22 535         | 14 143         | 14 137                 | 13 252         | 885           | 3,2                                 | 6                    |
| San José                     | 41 656                  | 20 018         | 21 638         | 13 060         | 13 057                 | 12 131         | 926           | 3,4                                 | 3                    |
| Carrizal                     | 6 856                   | 3 421          | 3 435          | 2 008          | 2 004                  | 1 832          | 172           | 3,7                                 | 4                    |
| San Antonio                  | 24 971                  | 12 184         | 12 787         | 7 591          | 7 587                  | 7 165          | 422           | 3,5                                 | 4                    |
| Guácima                      | 20 183                  | 10 017         | 10 166         | 5 901          | 5 896                  | 5 508          | 388           | 3,7                                 | 5                    |
| San Isidro                   | 17 294                  | 8 584          | 8 710          | 5 170          | 5 166                  | 4 785          | 381           | 3,6                                 | 4                    |
| Sabanilla                    | 9 059                   | 4 508          | 4 551          | 2 703          | 2 701                  | 2 361          | 340           | 3,8                                 | 2                    |
| San Rafael                   | 26 248                  | 14 176         | 12 072         | 7 040          | 7 036                  | 6 519          | 517           | 3,7                                 | 4                    |
| Río Segundo                  | 10 794                  | 5 277          | 5 517          | 3 254          | 3 254                  | 3 133          | 121           | 3,4                                 | -                    |
| Desamparados                 | 26 109                  | 12 797         | 13 312         | 7 753          | 7 751                  | 7 315          | 436           | 3,6                                 | 2                    |
| Turrúcares                   | 7 630                   | 3 868          | 3 762          | 2 339          | 2 337                  | 2 087          | 250           | 3,6                                 | 2                    |
| Tambor                       | 10 992                  | 5 406          | 5 586          | 3 208          | 3 208                  | 3 010          | 198           | 3,7                                 | -                    |
| Garita                       | 7 277                   | 3 659          | 3 618          | 2 447          | 2 445                  | 2 080          | 365           | 3,4                                 | 2                    |
| Sarapiquí                    | 2 842                   | 1 418          | 1 424          | 1 086          | 1 084                  | 853            | 231           | 3,3                                 | 2                    |
| San Ramón                    | 80 566                  | 39 549         | 41 017         | 26 881         | 26 870                 | 23 301         | 3 569         | 3,4                                 | 11                   |
| San Ramón                    | 8 717                   | 4 012          | 4 705          | 3 113          | 3 113                  | 2 928          | 185           | 3,0                                 | -                    |
| Santiago                     | 4 535                   | 2 295          | 2 240          | 1 395          | 1 394                  | 1 219          | 175           | 3,7                                 | 1                    |

continúa



Continuación Cuadro 1...

| Provincia, cantón y distrito | Población <sup>1/</sup> |               |               | Viviendas     |                        |               |              |                                     |                      |
|------------------------------|-------------------------|---------------|---------------|---------------|------------------------|---------------|--------------|-------------------------------------|----------------------|
|                              | Total                   | Hombres       | Mujeres       | Total         | Viviendas individuales |               |              | Promedio de ocupantes <sup>2/</sup> | Viviendas colectivas |
|                              |                         |               |               |               | Total                  | Ocupadas      | Desocupadas  |                                     |                      |
| San Juan                     | 11 695                  | 5 632         | 6 063         | 3 629         | 3 628                  | 3 427         | 201          | 3,4                                 | 1                    |
| Piedades Norte               | 8 147                   | 3 964         | 4 183         | 2 666         | 2 666                  | 2 352         | 314          | 3,5                                 | -                    |
| Piedades Sur                 | 3 738                   | 1 916         | 1 822         | 1 400         | 1 400                  | 1 078         | 322          | 3,5                                 | -                    |
| San Rafael                   | 9 321                   | 4 553         | 4 768         | 2 991         | 2 990                  | 2 696         | 294          | 3,4                                 | 1                    |
| San Isidro                   | 4 478                   | 2 156         | 2 322         | 1 349         | 1 349                  | 1 255         | 94           | 3,6                                 | -                    |
| Ángeles                      | 8 500                   | 4 331         | 4 169         | 2 991         | 2 990                  | 2 361         | 629          | 3,6                                 | 1                    |
| Alfaro                       | 7 137                   | 3 534         | 3 603         | 2 317         | 2 313                  | 2 078         | 235          | 3,3                                 | 4                    |
| Volio                        | 2 270                   | 1 107         | 1 163         | 689           | 689                    | 623           | 66           | 3,6                                 | -                    |
| Concepción                   | 2 348                   | 1 151         | 1 197         | 717           | 717                    | 654           | 63           | 3,6                                 | -                    |
| Zapotal                      | 391                     | 211           | 180           | 219           | 219                    | 124           | 95           | 3,2                                 | -                    |
| Peñas Blancas                | 9 289                   | 4 687         | 4 602         | 3 405         | 3 402                  | 2 506         | 896          | 3,7                                 | 3                    |
| <b>Grecia</b>                | <b>76 898</b>           | <b>38 138</b> | <b>38 760</b> | <b>23 456</b> | <b>23 443</b>          | <b>21 709</b> | <b>1 734</b> | <b>3,5</b>                          | <b>13</b>            |
| Grecia                       | 14 859                  | 7 079         | 7 780         | 4 917         | 4 917                  | 4 627         | 290          | 3,2                                 | -                    |
| San Isidro                   | 5 949                   | 2 938         | 3 011         | 1 821         | 1 821                  | 1 678         | 143          | 3,5                                 | -                    |
| San José                     | 8 100                   | 3 998         | 4 102         | 2 435         | 2 433                  | 2 252         | 181          | 3,6                                 | 2                    |
| San Roque                    | 11 132                  | 5 532         | 5 600         | 3 425         | 3 423                  | 3 182         | 241          | 3,5                                 | 2                    |
| Tacares                      | 7 963                   | 4 008         | 3 955         | 2 247         | 2 243                  | 2 127         | 116          | 3,7                                 | 4                    |
| Río Cuarto                   | 11 074                  | 5 723         | 5 351         | 3 252         | 3 247                  | 2 850         | 397          | 3,9                                 | 5                    |
| Puente de Piedra             | 10 556                  | 5 254         | 5 302         | 3 096         | 3 096                  | 2 906         | 190          | 3,6                                 | -                    |
| Bolívar                      | 7 265                   | 3 606         | 3 659         | 2 263         | 2 263                  | 2 087         | 176          | 3,5                                 | -                    |
| <b>San Mateo</b>             | <b>6 136</b>            | <b>3 128</b>  | <b>3 008</b>  | <b>2 462</b>  | <b>2 461</b>           | <b>1 834</b>  | <b>627</b>   | <b>3,3</b>                          | <b>1</b>             |
| San Mateo                    | 2 692                   | 1 363         | 1 329         | 1 166         | 1 166                  | 836           | 330          | 3,2                                 | -                    |
| Desmonte                     | 1 047                   | 524           | 523           | 318           | 318                    | 286           | 32           | 3,7                                 | -                    |
| Jesús María                  | 2 397                   | 1 241         | 1 156         | 978           | 977                    | 712           | 265          | 3,4                                 | 1                    |
| <b>Atenas</b>                | <b>25 460</b>           | <b>12 737</b> | <b>12 723</b> | <b>8 692</b>  | <b>8 691</b>           | <b>7 472</b>  | <b>1 219</b> | <b>3,4</b>                          | <b>1</b>             |
| Atenas                       | 7 546                   | 3 692         | 3 854         | 2 424         | 2 423                  | 2 210         | 213          | 3,4                                 | 1                    |
| Jesús                        | 3 631                   | 1 801         | 1 830         | 1 285         | 1 285                  | 1 079         | 206          | 3,4                                 | -                    |
| Mercedes                     | 3 127                   | 1 572         | 1 555         | 1 111         | 1 111                  | 934           | 177          | 3,3                                 | -                    |
| San Isidro                   | 2 813                   | 1 433         | 1 380         | 898           | 898                    | 771           | 127          | 3,6                                 | -                    |
| Concepción                   | 3 473                   | 1 758         | 1 715         | 1 253         | 1 253                  | 1 023         | 230          | 3,4                                 | -                    |
| San José                     | 1 940                   | 975           | 965           | 673           | 673                    | 576           | 97           | 3,4                                 | -                    |
| Santa Eulalia                | 2 082                   | 1 067         | 1 015         | 707           | 707                    | 617           | 90           | 3,4                                 | -                    |
| Escobal                      | 848                     | 439           | 409           | 341           | 341                    | 262           | 79           | 3,2                                 | -                    |
| <b>Naranjo</b>               | <b>42 713</b>           | <b>20 903</b> | <b>21 810</b> | <b>12 867</b> | <b>12 861</b>          | <b>11 678</b> | <b>1 183</b> | <b>3,6</b>                          | <b>6</b>             |
| Naranjo                      | 15 936                  | 7 606         | 8 330         | 4 820         | 4 817                  | 4 449         | 368          | 3,6                                 | 3                    |

continúa



Continuación Cuadro 1...

| Provincia, cantón y distrito | Población <sup>1/</sup> |         |         | Viviendas |                        |          |             |                                     |                      |
|------------------------------|-------------------------|---------|---------|-----------|------------------------|----------|-------------|-------------------------------------|----------------------|
|                              | Total                   | Hombres | Mujeres | Total     | Viviendas individuales |          |             | Promedio de ocupantes <sup>2/</sup> | Viviendas colectivas |
|                              |                         |         |         |           | Total                  | Ocupadas | Desocupadas |                                     |                      |
| San Miguel                   | 4 657                   | 2 303   | 2 354   | 1 361     | 1 361                  | 1 224    | 137         | 3,8                                 | -                    |
| San José                     | 3 162                   | 1 610   | 1 552   | 1 021     | 1 021                  | 904      | 117         | 3,5                                 | -                    |
| Cirrí Sur                    | 4 552                   | 2 240   | 2 312   | 1 465     | 1 464                  | 1 283    | 181         | 3,5                                 | 1                    |
| San Jerónimo                 | 3 264                   | 1 589   | 1 675   | 956       | 955                    | 856      | 99          | 3,8                                 | 1                    |
| San Juan                     | 3 114                   | 1 567   | 1 547   | 918       | 918                    | 839      | 79          | 3,7                                 | -                    |
| El Rosario                   | 3 757                   | 1 862   | 1 895   | 1 040     | 1 040                  | 950      | 90          | 4,0                                 | -                    |
| Palmitos                     | 4 271                   | 2 126   | 2 145   | 1 286     | 1 285                  | 1 173    | 112         | 3,6                                 | 1                    |
| Palmares                     | 34 716                  | 17 106  | 17 610  | 10 276    | 10 268                 | 9 657    | 611         | 3,6                                 | 8                    |
| Palmares                     | 3 599                   | 1 718   | 1 881   | 1 164     | 1 164                  | 1 107    | 57          | 3,3                                 | -                    |
| Zaragoza                     | 8 219                   | 4 120   | 4 099   | 2 417     | 2 414                  | 2 269    | 145         | 3,6                                 | 3                    |
| Buenos Aires                 | 7 493                   | 3 616   | 3 877   | 2 295     | 2 292                  | 2 143    | 149         | 3,5                                 | 3                    |
| Santiago                     | 2 737                   | 1 341   | 1 396   | 797       | 796                    | 729      | 67          | 3,7                                 | 1                    |
| Candelaria                   | 1 961                   | 1 016   | 945     | 607       | 607                    | 545      | 62          | 3,6                                 | -                    |
| Esquipulas                   | 6 588                   | 3 211   | 3 377   | 1 823     | 1 823                  | 1 741    | 82          | 3,8                                 | -                    |
| La Granja                    | 4 119                   | 2 084   | 2 035   | 1 173     | 1 172                  | 1 123    | 49          | 3,6                                 | 1                    |
| Poás                         | 29 199                  | 14 508  | 14 691  | 8 599     | 8 597                  | 7 906    | 691         | 3,7                                 | 2                    |
| San Pedro                    | 7 554                   | 3 699   | 3 855   | 2 319     | 2 319                  | 2 144    | 175         | 3,5                                 | -                    |
| San Juan                     | 4 638                   | 2 302   | 2 336   | 1 377     | 1 376                  | 1 243    | 133         | 3,7                                 | 1                    |
| San Rafael                   | 5 436                   | 2 725   | 2 711   | 1 590     | 1 590                  | 1 462    | 128         | 3,7                                 | -                    |
| Carrillos                    | 9 228                   | 4 605   | 4 623   | 2 571     | 2 570                  | 2 428    | 142         | 3,8                                 | 1                    |
| Sabana Redonda               | 2 343                   | 1 177   | 1 166   | 742       | 742                    | 629      | 113         | 3,7                                 | -                    |
| Orotina                      | 20 341                  | 9 982   | 10 359  | 7 368     | 7 362                  | 6 024    | 1 338       | 3,4                                 | 6                    |
| Orotina                      | 9 664                   | 4 659   | 5 005   | 3 374     | 3 369                  | 2 926    | 443         | 3,3                                 | 5                    |
| El Mastate                   | 1 821                   | 883     | 938     | 654       | 654                    | 527      | 127         | 3,5                                 | -                    |
| Hacienda Vieja               | 1 022                   | 503     | 519     | 419       | 419                    | 309      | 110         | 3,3                                 | -                    |
| Coyolar                      | 5 912                   | 2 923   | 2 989   | 2 135     | 2 135                  | 1 698    | 437         | 3,5                                 | -                    |
| La Ceiba                     | 1 922                   | 1 014   | 908     | 786       | 785                    | 564      | 221         | 3,4                                 | 1                    |
| San Carlos                   | 163 745                 | 82 048  | 81 697  | 50 545    | 50 508                 | 44 966   | 5 542       | 3,6                                 | 37                   |
| Quesada                      | 42 060                  | 20 273  | 21 787  | 13 186    | 13 179                 | 12 275   | 904         | 3,4                                 | 7                    |
| Florencia                    | 15 149                  | 7 555   | 7 594   | 4 905     | 4 903                  | 4 299    | 604         | 3,5                                 | 2                    |
| Buenavista                   | 325                     | 167     | 158     | 113       | 113                    | 92       | 21          | 3,5                                 | -                    |
| Aguas Zarcas                 | 20 239                  | 10 071  | 10 168  | 6 067     | 6 063                  | 5 446    | 617         | 3,7                                 | 4                    |
| Venecia                      | 9 638                   | 4 842   | 4 796   | 2 908     | 2 908                  | 2 607    | 301         | 3,7                                 | -                    |
| Pital                        | 17 318                  | 8 867   | 8 451   | 5 008     | 5 004                  | 4 530    | 474         | 3,8                                 | 4                    |
| La Fortuna                   | 15 383                  | 7 802   | 7 581   | 4 847     | 4 842                  | 4 371    | 471         | 3,5                                 | 5                    |

continúa





Continuación Cuadro 1...

| Provincia, cantón y distrito | Población <sup>1/</sup> |         |         | Viviendas |                        |          |             |                                     |                      |
|------------------------------|-------------------------|---------|---------|-----------|------------------------|----------|-------------|-------------------------------------|----------------------|
|                              | Total                   | Hombres | Mujeres | Total     | Viviendas individuales |          |             | Promedio de ocupantes <sup>2/</sup> | Viviendas colectivas |
|                              |                         |         |         |           | Total                  | Ocupadas | Desocupadas |                                     |                      |
| La Tigra                     | 6 374                   | 3 213   | 3 161   | 2 029     | 2 026                  | 1 743    | 283         | 3,6                                 | 3                    |
| La Palmera                   | 6 321                   | 3 389   | 2 932   | 1 822     | 1 817                  | 1 573    | 244         | 3,7                                 | 5                    |
| Venado                       | 1 754                   | 904     | 850     | 652       | 652                    | 516      | 136         | 3,4                                 | -                    |
| Cutris                       | 10 334                  | 5 392   | 4 942   | 3 281     | 3 276                  | 2 644    | 632         | 3,9                                 | 5                    |
| Monterrey                    | 3 455                   | 1 786   | 1 669   | 1 111     | 1 111                  | 935      | 176         | 3,7                                 | -                    |
| Pocosol                      | 15 395                  | 7 787   | 7 608   | 4 616     | 4 614                  | 3 935    | 679         | 3,9                                 | 2                    |
| Zarcelero                    | 12 205                  | 6 103   | 6 102   | 3 599     | 3 598                  | 3 333    | 265         | 3,6                                 | 1                    |
| Zarcelero                    | 4 004                   | 1 920   | 2 084   | 1 240     | 1 239                  | 1 168    | 71          | 3,4                                 | 1                    |
| Laguna                       | 1 674                   | 815     | 859     | 502       | 502                    | 463      | 39          | 3,6                                 | -                    |
| Tapesco                      | 1 305                   | 692     | 613     | 356       | 356                    | 340      | 16          | 3,8                                 | -                    |
| Guadalupe                    | 1 148                   | 576     | 572     | 335       | 335                    | 295      | 40          | 3,9                                 | -                    |
| Palмира                      | 1 334                   | 704     | 630     | 392       | 392                    | 351      | 41          | 3,8                                 | -                    |
| Zapote                       | 739                     | 388     | 351     | 217       | 217                    | 193      | 24          | 3,8                                 | -                    |
| Brisas                       | 2 001                   | 1 008   | 993     | 557       | 557                    | 523      | 34          | 3,8                                 | -                    |
| Valverde Vega                | 18 085                  | 8 881   | 9 204   | 5 623     | 5 621                  | 5 054    | 567         | 3,6                                 | 2                    |
| Sarchí Norte                 | 7 140                   | 3 460   | 3 680   | 2 223     | 2 222                  | 2 046    | 176         | 3,5                                 | 1                    |
| Sarchí Sur                   | 5 143                   | 2 507   | 2 636   | 1 546     | 1 546                  | 1 423    | 123         | 3,6                                 | -                    |
| Toro Amarillo                | 273                     | 150     | 123     | 173       | 173                    | 88       | 85          | 3,1                                 | -                    |
| San Pedro                    | 3 408                   | 1 710   | 1 698   | 1 032     | 1 031                  | 907      | 124         | 3,7                                 | 1                    |
| Rodríguez                    | 2 121                   | 1 054   | 1 067   | 649       | 649                    | 590      | 59          | 3,6                                 | -                    |
| Upala                        | 43 953                  | 22 021  | 21 932  | 13 294    | 13 291                 | 11 518   | 1 773       | 3,8                                 | 3                    |
| Upala                        | 16 139                  | 7 921   | 8 218   | 4 878     | 4 878                  | 4 376    | 502         | 3,7                                 | -                    |
| Agua Claras                  | 4 939                   | 2 511   | 2 428   | 1 695     | 1 694                  | 1 398    | 296         | 3,5                                 | 1                    |
| San José o Pizote            | 7 352                   | 3 730   | 3 622   | 2 048     | 2 048                  | 1 794    | 254         | 4,1                                 | -                    |
| Bijagua                      | 4 538                   | 2 300   | 2 238   | 1 697     | 1 696                  | 1 345    | 351         | 3,3                                 | 1                    |
| Delicias                     | 4 483                   | 2 213   | 2 270   | 1 125     | 1 124                  | 1 031    | 93          | 4,3                                 | 1                    |
| Dos Ríos                     | 3 194                   | 1 664   | 1 530   | 977       | 977                    | 783      | 194         | 4,1                                 | -                    |
| Yolillal                     | 3 308                   | 1 682   | 1 626   | 874       | 874                    | 791      | 83          | 4,2                                 | -                    |
| Los Chiles                   | 23 735                  | 12 125  | 11 610  | 7 181     | 7 176                  | 6 035    | 1 141       | 3,9                                 | 5                    |
| Los Chiles                   | 13 262                  | 6 725   | 6 537   | 3 857     | 3 853                  | 3 267    | 586         | 4,1                                 | 4                    |
| Caño Negro                   | 1 808                   | 937     | 871     | 650       | 650                    | 504      | 146         | 3,6                                 | -                    |
| El Amparo                    | 5 992                   | 3 057   | 2 935   | 1 787     | 1 786                  | 1 550    | 236         | 3,9                                 | 1                    |
| San Jorge                    | 2 673                   | 1 406   | 1 267   | 887       | 887                    | 714      | 173         | 3,7                                 | -                    |

continúa



Continuación Cuadro 1...

| Provincia, cantón y distrito | Población <sup>1/</sup> |                |                | Viviendas      |                        |                |               |                                     |                      |
|------------------------------|-------------------------|----------------|----------------|----------------|------------------------|----------------|---------------|-------------------------------------|----------------------|
|                              | Total                   | Hombres        | Mujeres        | Total          | Viviendas individuales |                |               | Promedio de ocupantes <sup>2/</sup> | Viviendas colectivas |
|                              |                         |                |                |                | Total                  | Ocupadas       | Desocupadas   |                                     |                      |
| Guatuso                      | 15 508                  | 7 886          | 7 622          | 5 288          | 5 287                  | 4 409          | 878           | 3,5                                 | 1                    |
| San Rafael                   | 7 941                   | 3 970          | 3 971          | 2 553          | 2 552                  | 2 198          | 354           | 3,6                                 | 1                    |
| Buenavista                   | 1 573                   | 808            | 765            | 560            | 560                    | 448            | 112           | 3,5                                 | -                    |
| Cote                         | 867                     | 455            | 412            | 405            | 405                    | 276            | 129           | 3,1                                 | -                    |
| Katira                       | 5 127                   | 2 653          | 2 474          | 1 770          | 1 770                  | 1 487          | 283           | 3,4                                 | -                    |
| <b>Cartago</b>               | <b>490 903</b>          | <b>240 873</b> | <b>250 030</b> | <b>141 594</b> | <b>141 515</b>         | <b>130 464</b> | <b>11 051</b> | <b>3,7</b>                          | <b>79</b>            |
| Cartago                      | 147 898                 | 72 491         | 75 407         | 41 169         | 41 140                 | 38 618         | 2 522         | 3,8                                 | 29                   |
| Oriental                     | 12 228                  | 5 897          | 6 331          | 3 927          | 3 919                  | 3 642          | 277           | 3,3                                 | 8                    |
| Occidental                   | 9 901                   | 4 738          | 5 163          | 2 983          | 2 979                  | 2 839          | 140           | 3,4                                 | 4                    |
| Carmen                       | 17 425                  | 8 527          | 8 898          | 4 891          | 4 890                  | 4 630          | 260           | 3,8                                 | 1                    |
| San Nicolás                  | 25 948                  | 12 703         | 13 245         | 6 988          | 6 985                  | 6 649          | 336           | 3,9                                 | 3                    |
| Aguacaliente o San Francisco | 31 789                  | 15 597         | 16 192         | 8 258          | 8 257                  | 7 828          | 429           | 4,0                                 | 1                    |
| Guadalupe o Arenilla         | 14 618                  | 7 113          | 7 505          | 4 081          | 4 078                  | 3 870          | 208           | 3,8                                 | 3                    |
| Corralillo                   | 10 647                  | 5 385          | 5 262          | 3 134          | 3 132                  | 2 855          | 277           | 3,7                                 | 2                    |
| Tierra Blanca                | 5 103                   | 2 557          | 2 546          | 1 136          | 1 135                  | 1 068          | 67            | 4,8                                 | 1                    |
| Dulce Nombre                 | 10 548                  | 5 102          | 5 446          | 3 189          | 3 183                  | 2 880          | 303           | 3,6                                 | 6                    |
| Llano Grande                 | 4 342                   | 2 187          | 2 155          | 1 076          | 1 076                  | 998            | 78            | 4,4                                 | -                    |
| Quebradilla                  | 5 349                   | 2 685          | 2 664          | 1 506          | 1 506                  | 1 359          | 147           | 3,9                                 | -                    |
| Paraíso                      | 57 743                  | 28 268         | 29 475         | 15 936         | 15 932                 | 14 626         | 1 306         | 3,9                                 | 4                    |
| Paraíso                      | 20 601                  | 10 136         | 10 465         | 5 872          | 5 870                  | 5 478          | 392           | 3,7                                 | 2                    |
| Santiago                     | 5 534                   | 2 797          | 2 737          | 1 705          | 1 705                  | 1 413          | 292           | 3,9                                 | -                    |
| Orosí                        | 9 084                   | 4 519          | 4 565          | 2 719          | 2 718                  | 2 348          | 370           | 3,9                                 | 1                    |
| Cachí                        | 5 438                   | 2 711          | 2 727          | 1 509          | 1 509                  | 1 389          | 120           | 3,9                                 | -                    |
| Llanos de Santa Lucía        | 17 086                  | 8 105          | 8 981          | 4 131          | 4 130                  | 3 998          | 132           | 4,3                                 | 1                    |
| La Unión                     | 99 399                  | 47 946         | 51 453         | 28 738         | 28 726                 | 26 979         | 1 747         | 3,7                                 | 12                   |
| Tres Ríos                    | 9 331                   | 4 391          | 4 940          | 2 736          | 2 735                  | 2 627          | 108           | 3,5                                 | 1                    |
| San Diego                    | 21 620                  | 10 465         | 11 155         | 6 144          | 6 143                  | 5 764          | 379           | 3,7                                 | 1                    |
| San Juan                     | 13 729                  | 6 452          | 7 277          | 4 581          | 4 574                  | 4 233          | 341           | 3,2                                 | 7                    |
| San Rafael                   | 14 247                  | 6 860          | 7 387          | 3 934          | 3 934                  | 3 754          | 180           | 3,8                                 | -                    |
| Concepción                   | 16 515                  | 8 069          | 8 446          | 4 810          | 4 809                  | 4 453          | 356           | 3,7                                 | 1                    |
| Dulce Nombre                 | 7 893                   | 3 835          | 4 058          | 1 987          | 1 986                  | 1 917          | 69            | 4,1                                 | 1                    |
| San Ramón                    | 4 054                   | 1 909          | 2 145          | 1 207          | 1 206                  | 1 115          | 91            | 3,5                                 | 1                    |
| Río Azul                     | 12 010                  | 5 965          | 6 045          | 3 339          | 3 339                  | 3 116          | 223           | 3,9                                 | -                    |

continúa



Continuación Cuadro 1...

| Provincia, cantón y distrito | Población <sup>1/</sup> |         |         | Viviendas |                        |          |             |                                     |                      |
|------------------------------|-------------------------|---------|---------|-----------|------------------------|----------|-------------|-------------------------------------|----------------------|
|                              | Total                   | Hombres | Mujeres | Total     | Viviendas individuales |          |             | Promedio de ocupantes <sup>2/</sup> | Viviendas colectivas |
|                              |                         |         |         |           | Total                  | Ocupadas | Desocupadas |                                     |                      |
| Jiménez                      | 14 669                  | 7 294   | 7 375   | 4 796     | 4 785                  | 4 113    | 672         | 3,6                                 | 11                   |
| Juan Viñas                   | 6 552                   | 3 278   | 3 274   | 2 039     | 2 028                  | 1 804    | 224         | 3,6                                 | 11                   |
| Tucurrique                   | 4 872                   | 2 401   | 2 471   | 1 630     | 1 630                  | 1 379    | 251         | 3,5                                 | -                    |
| Pejibaye                     | 3 245                   | 1 615   | 1 630   | 1 127     | 1 127                  | 930      | 197         | 3,5                                 | -                    |
| Turrialba                    | 69 616                  | 34 415  | 35 201  | 23 221    | 23 215                 | 20 453   | 2 762       | 3,4                                 | 6                    |
| Turrialba                    | 26 680                  | 12 892  | 13 788  | 8 757     | 8 754                  | 8 196    | 558         | 3,2                                 | 3                    |
| La Suiza                     | 7 590                   | 3 783   | 3 807   | 2 561     | 2 560                  | 2 232    | 328         | 3,4                                 | 1                    |
| Peralta                      | 511                     | 287     | 224     | 243       | 243                    | 154      | 89          | 3,3                                 | -                    |
| Santa Cruz                   | 3 208                   | 1 679   | 1 529   | 1 257     | 1 257                  | 951      | 306         | 3,4                                 | -                    |
| Santa Teresita               | 4 744                   | 2 362   | 2 382   | 1 800     | 1 800                  | 1 453    | 347         | 3,3                                 | -                    |
| Pavones                      | 4 331                   | 2 194   | 2 137   | 1 422     | 1 422                  | 1 256    | 166         | 3,4                                 | -                    |
| Tuis                         | 2 837                   | 1 417   | 1 420   | 1 062     | 1 062                  | 867      | 195         | 3,3                                 | -                    |
| Tayutic                      | 2 374                   | 1 219   | 1 155   | 897       | 897                    | 689      | 208         | 3,4                                 | -                    |
| Santa Rosa                   | 5 232                   | 2 548   | 2 684   | 1 850     | 1 849                  | 1 582    | 267         | 3,3                                 | 1                    |
| Tres Equis                   | 1 808                   | 920     | 888     | 638       | 638                    | 540      | 98          | 3,3                                 | -                    |
| La Isabel                    | 6 116                   | 3 035   | 3 081   | 1 870     | 1 869                  | 1 752    | 117         | 3,5                                 | 1                    |
| Chirripó                     | 4 185                   | 2 079   | 2 106   | 864       | 864                    | 781      | 83          | 5,4                                 | -                    |
| Alvarado                     | 14 312                  | 7 165   | 7 147   | 4 000     | 3 996                  | 3 612    | 384         | 4,0                                 | 4                    |
| Pacayas                      | 5 628                   | 2 809   | 2 819   | 1 527     | 1 526                  | 1 376    | 150         | 4,1                                 | 1                    |
| Cervantes                    | 6 230                   | 3 112   | 3 118   | 1 743     | 1 741                  | 1 585    | 156         | 3,9                                 | 2                    |
| Capellades                   | 2 454                   | 1 244   | 1 210   | 730       | 729                    | 651      | 78          | 3,8                                 | 1                    |
| Oreamuno                     | 45 473                  | 22 237  | 23 236  | 11 915    | 11 909                 | 11 232   | 677         | 4,0                                 | 6                    |
| San Rafael                   | 27 248                  | 13 127  | 14 121  | 7 429     | 7 424                  | 7 103    | 321         | 3,8                                 | 5                    |
| Cot                          | 9 630                   | 4 751   | 4 879   | 2 243     | 2 242                  | 2 095    | 147         | 4,6                                 | 1                    |
| Potrero Cerrado              | 2 281                   | 1 133   | 1 148   | 607       | 607                    | 530      | 77          | 4,3                                 | -                    |
| Cipreses                     | 3 700                   | 1 892   | 1 808   | 965       | 965                    | 896      | 69          | 4,1                                 | -                    |
| Santa Rosa                   | 2 614                   | 1 334   | 1 280   | 671       | 671                    | 608      | 63          | 4,3                                 | -                    |
| El Guarco                    | 41 793                  | 21 057  | 20 736  | 11 819    | 11 812                 | 10 831   | 981         | 3,8                                 | 7                    |
| El Tejar                     | 24 984                  | 12 463  | 12 521  | 6 952     | 6 949                  | 6 604    | 345         | 3,7                                 | 3                    |
| San Isidro                   | 9 828                   | 5 044   | 4 784   | 3 020     | 3 017                  | 2 528    | 489         | 3,9                                 | 3                    |
| Tobosí                       | 6 569                   | 3 345   | 3 224   | 1 714     | 1 713                  | 1 586    | 127         | 4,1                                 | 1                    |
| Patio de Agua                | 412                     | 205     | 207     | 133       | 133                    | 113      | 20          | 3,6                                 | -                    |

continúa



Continuación Cuadro 1...

| Provincia, cantón y distrito | Población <sup>1/</sup> |                |                | Viviendas      |                        |                |               |                                     |                      |
|------------------------------|-------------------------|----------------|----------------|----------------|------------------------|----------------|---------------|-------------------------------------|----------------------|
|                              | Total                   | Hombres        | Mujeres        | Total          | Viviendas individuales |                |               | Promedio de ocupantes <sup>2/</sup> | Viviendas colectivas |
|                              |                         |                |                |                | Total                  | Ocupadas       | Desocupadas   |                                     |                      |
| <b>Heredia</b>               | <b>433 677</b>          | <b>211 246</b> | <b>222 431</b> | <b>133 340</b> | <b>133 253</b>         | <b>122 410</b> | <b>10 843</b> | <b>3,5</b>                          | <b>87</b>            |
| Heredia                      | 123 616                 | 58 667         | 64 949         | 37 277         | 37 261                 | 35 216         | 2 045         | 3,5                                 | 16                   |
| Heredia                      | 18 697                  | 8 630          | 10 067         | 6 575          | 6 567                  | 6 091          | 476           | 3,0                                 | 8                    |
| Mercedes                     | 25 744                  | 12 225         | 13 519         | 8 063          | 8 060                  | 7 638          | 422           | 3,4                                 | 3                    |
| San Francisco                | 49 209                  | 23 437         | 25 772         | 13 660         | 13 657                 | 13 163         | 494           | 3,7                                 | 3                    |
| Ulloa                        | 29 266                  | 13 995         | 15 271         | 8 678          | 8 676                  | 8 115          | 561           | 3,6                                 | 2                    |
| Varablanca                   | 700                     | 380            | 320            | 301            | 301                    | 209            | 92            | 3,3                                 | -                    |
| <b>Barva</b>                 | <b>40 660</b>           | <b>19 880</b>  | <b>20 780</b>  | <b>12 183</b>  | <b>12 177</b>          | <b>11 291</b>  | <b>886</b>    | <b>3,6</b>                          | <b>6</b>             |
| Barva                        | 4 997                   | 2 395          | 2 602          | 1 480          | 1 480                  | 1 442          | 38            | 3,5                                 | -                    |
| San Pedro                    | 9 932                   | 4 860          | 5 072          | 2 838          | 2 838                  | 2 690          | 148           | 3,7                                 | -                    |
| San Pablo                    | 8 319                   | 4 059          | 4 260          | 2 369          | 2 368                  | 2 236          | 132           | 3,7                                 | 1                    |
| San Roque                    | 4 622                   | 2 278          | 2 344          | 1 413          | 1 412                  | 1 351          | 61            | 3,4                                 | 1                    |
| Santa Lucía                  | 7 413                   | 3 568          | 3 845          | 2 245          | 2 244                  | 2 141          | 103           | 3,5                                 | 1                    |
| San José de la Montaña       | 5 377                   | 2 720          | 2 657          | 1 838          | 1 835                  | 1 431          | 404           | 3,7                                 | 3                    |
| <b>Santo Domingo</b>         | <b>40 072</b>           | <b>19 479</b>  | <b>20 593</b>  | <b>12 284</b>  | <b>12 279</b>          | <b>11 496</b>  | <b>783</b>    | <b>3,5</b>                          | <b>5</b>             |
| Santo Domingo                | 4 730                   | 2 188          | 2 542          | 1 610          | 1 608                  | 1 533          | 75            | 3,1                                 | 2                    |
| San Vicente                  | 6 427                   | 3 023          | 3 404          | 2 013          | 2 013                  | 1 870          | 143           | 3,4                                 | -                    |
| San Miguel                   | 6 363                   | 3 175          | 3 188          | 1 867          | 1 866                  | 1 761          | 105           | 3,6                                 | 1                    |
| Paracito                     | 2 231                   | 1 114          | 1 117          | 651            | 651                    | 619            | 32            | 3,6                                 | -                    |
| Santo Tomás                  | 6 267                   | 3 092          | 3 175          | 2 010          | 2 010                  | 1 807          | 203           | 3,5                                 | -                    |
| Santa Rosa                   | 7 269                   | 3 590          | 3 679          | 2 110          | 2 110                  | 2 015          | 95            | 3,6                                 | -                    |
| Tures                        | 3 452                   | 1 687          | 1 765          | 1 008          | 1 006                  | 943            | 63            | 3,6                                 | 2                    |
| Pará                         | 3 333                   | 1 610          | 1 723          | 1 015          | 1 015                  | 948            | 67            | 3,5                                 | -                    |
| <b>Santa Bárbara</b>         | <b>36 243</b>           | <b>17 877</b>  | <b>18 366</b>  | <b>10 849</b>  | <b>10 847</b>          | <b>10 107</b>  | <b>740</b>    | <b>3,6</b>                          | <b>2</b>             |
| Santa Bárbara                | 5 944                   | 2 877          | 3 067          | 1 829          | 1 829                  | 1 730          | 99            | 3,4                                 | -                    |
| San Pedro                    | 5 582                   | 2 797          | 2 785          | 1 704          | 1 704                  | 1 569          | 135           | 3,6                                 | -                    |
| San Juan                     | 7 662                   | 3 726          | 3 936          | 2 277          | 2 277                  | 2 132          | 145           | 3,6                                 | -                    |
| Jesús                        | 9 603                   | 4 793          | 4 810          | 2 712          | 2 710                  | 2 599          | 111           | 3,7                                 | 2                    |
| Santo Domingo                | 2 879                   | 1 420          | 1 459          | 963            | 963                    | 813            | 150           | 3,5                                 | -                    |
| Purabá                       | 4 573                   | 2 264          | 2 309          | 1 364          | 1 364                  | 1 264          | 100           | 3,6                                 | -                    |
| <b>San Rafael</b>            | <b>45 965</b>           | <b>22 424</b>  | <b>23 541</b>  | <b>14 086</b>  | <b>14 080</b>          | <b>12 957</b>  | <b>1 123</b>  | <b>3,5</b>                          | <b>6</b>             |
| San Rafael                   | 9 668                   | 4 733          | 4 935          | 2 910          | 2 908                  | 2 758          | 150           | 3,5                                 | 2                    |
| San Josecito                 | 11 579                  | 5 628          | 5 951          | 3 393          | 3 392                  | 3 232          | 160           | 3,6                                 | 1                    |
| Santiago                     | 8 409                   | 4 058          | 4 351          | 2 473          | 2 472                  | 2 342          | 130           | 3,6                                 | 1                    |
| Ángeles                      | 10 232                  | 5 026          | 5 206          | 3 362          | 3 360                  | 2 926          | 434           | 3,5                                 | 2                    |
| Concepción                   | 6 077                   | 2 979          | 3 098          | 1 948          | 1 948                  | 1 699          | 249           | 3,6                                 | -                    |

continúa



Continuación Cuadro 1...

| Provincia, cantón y distrito | Población <sup>1/</sup> |                |                | Viviendas      |                        |               |               |                                     |                      |
|------------------------------|-------------------------|----------------|----------------|----------------|------------------------|---------------|---------------|-------------------------------------|----------------------|
|                              | Total                   | Hombres        | Mujeres        | Total          | Viviendas individuales |               |               | Promedio de ocupantes <sup>2/</sup> | Viviendas colectivas |
|                              |                         |                |                |                | Total                  | Ocupadas      | Desocupadas   |                                     |                      |
| San Isidro                   | 20 633                  | 10 212         | 10 421         | 6 167          | 6 163                  | 5 807         | 356           | 3,5                                 | 4                    |
| San Isidro                   | 6 113                   | 3 038          | 3 075          | 1 770          | 1 768                  | 1 715         | 53            | 3,5                                 | 2                    |
| San José                     | 7 447                   | 3 657          | 3 790          | 2 238          | 2 236                  | 2 088         | 148           | 3,5                                 | 2                    |
| Concepción                   | 2 635                   | 1 293          | 1 342          | 868            | 868                    | 778           | 90            | 3,4                                 | -                    |
| San Francisco                | 4 438                   | 2 224          | 2 214          | 1 291          | 1 291                  | 1 226         | 65            | 3,6                                 | -                    |
| <b>Belén</b>                 | <b>21 633</b>           | <b>10 495</b>  | <b>11 138</b>  | <b>6 566</b>   | <b>6 561</b>           | <b>6 011</b>  | <b>550</b>    | <b>3,6</b>                          | <b>5</b>             |
| San Antonio                  | 9 942                   | 4 915          | 5 027          | 2 823          | 2 822                  | 2 710         | 112           | 3,7                                 | 1                    |
| La Ribera                    | 6 040                   | 2 954          | 3 086          | 1 807          | 1 804                  | 1 691         | 113           | 3,5                                 | 3                    |
| La Asunción                  | 5 651                   | 2 626          | 3 025          | 1 936          | 1 935                  | 1 610         | 325           | 3,5                                 | 1                    |
| <b>Flores</b>                | <b>20 037</b>           | <b>9 811</b>   | <b>10 226</b>  | <b>6 161</b>   | <b>6 158</b>           | <b>5 751</b>  | <b>407</b>    | <b>3,5</b>                          | <b>3</b>             |
| San Joaquín                  | 7 173                   | 3 472          | 3 701          | 2 331          | 2 328                  | 2 133         | 195           | 3,3                                 | 3                    |
| Barrantes                    | 4 091                   | 2 038          | 2 053          | 1 317          | 1 317                  | 1 209         | 108           | 3,4                                 | -                    |
| Llorente                     | 8 773                   | 4 301          | 4 472          | 2 513          | 2 513                  | 2 409         | 104           | 3,6                                 | -                    |
| <b>San Pablo</b>             | <b>27 671</b>           | <b>13 344</b>  | <b>14 327</b>  | <b>8 603</b>   | <b>8 600</b>           | <b>8 006</b>  | <b>594</b>    | <b>3,4</b>                          | <b>3</b>             |
| San Pablo                    | 19 412                  | 9 399          | 10 013         | 5 964          | 5 962                  | 5 557         | 405           | 3,5                                 | 2                    |
| Rincón de Sabanilla          | 8 259                   | 3 945          | 4 314          | 2 639          | 2 638                  | 2 449         | 189           | 3,3                                 | 1                    |
| <b>Sarapiquí</b>             | <b>57 147</b>           | <b>29 057</b>  | <b>28 090</b>  | <b>19 164</b>  | <b>19 127</b>          | <b>15 768</b> | <b>3 359</b>  | <b>3,6</b>                          | <b>37</b>            |
| Puerto Viejo                 | 20 184                  | 10 327         | 9 857          | 6 038          | 6 028                  | 5 186         | 842           | 3,9                                 | 10                   |
| La Virgen                    | 10 521                  | 5 285          | 5 236          | 4 017          | 4 015                  | 3 058         | 957           | 3,4                                 | 2                    |
| Las Horquetas                | 24 331                  | 12 264         | 12 067         | 8 353          | 8 346                  | 6 960         | 1 386         | 3,5                                 | 7                    |
| Llanuras del Gaspar          | 1 160                   | 646            | 514            | 421            | 403                    | 308           | 95            | 3,6                                 | 18                   |
| Cureña                       | 951                     | 535            | 416            | 335            | 335                    | 256           | 79            | 3,7                                 | -                    |
| <b>Guanacaste</b>            | <b>326 953</b>          | <b>161 988</b> | <b>164 965</b> | <b>114 531</b> | <b>114 474</b>         | <b>92 584</b> | <b>21 890</b> | <b>3,5</b>                          | <b>57</b>            |
| Liberia                      | 62 987                  | 30 841         | 32 146         | 18 684         | 18 666                 | 16 577        | 2 089         | 3,7                                 | 18                   |
| Liberia                      | 53 382                  | 26 102         | 27 280         | 15 618         | 15 605                 | 14 105        | 1 500         | 3,7                                 | 13                   |
| Cañas Dulces                 | 3 230                   | 1 630          | 1 600          | 971            | 971                    | 836           | 135           | 3,9                                 | -                    |
| Mayorga                      | 1 599                   | 777            | 822            | 482            | 479                    | 397           | 82            | 4,0                                 | 3                    |
| Nacascolo                    | 2 249                   | 1 104          | 1 145          | 777            | 776                    | 562           | 214           | 4,0                                 | 1                    |
| Curubandé                    | 2 527                   | 1 228          | 1 299          | 836            | 835                    | 677           | 158           | 3,7                                 | 1                    |
| <b>Nicoya</b>                | <b>50 825</b>           | <b>24 987</b>  | <b>25 838</b>  | <b>18 338</b>  | <b>18 336</b>          | <b>15 038</b> | <b>3 298</b>  | <b>3,4</b>                          | <b>2</b>             |
| Nicoya                       | 24 833                  | 12 019         | 12 814         | 8 218          | 8 217                  | 7 282         | 935           | 3,4                                 | 1                    |
| Mansión                      | 5 717                   | 2 825          | 2 892          | 1 981          | 1 981                  | 1 693         | 288           | 3,4                                 | -                    |
| San Antonio                  | 6 642                   | 3 284          | 3 358          | 2 496          | 2 496                  | 2 049         | 447           | 3,2                                 | -                    |

continúa



Continuación Cuadro 1...

| Provincia, cantón y distrito | Población <sup>1/</sup> |               |               | Viviendas     |                        |               |              |                                     |                      |
|------------------------------|-------------------------|---------------|---------------|---------------|------------------------|---------------|--------------|-------------------------------------|----------------------|
|                              | Total                   | Hombres       | Mujeres       | Total         | Viviendas individuales |               |              | Promedio de ocupantes <sup>2/</sup> | Viviendas colectivas |
|                              |                         |               |               |               | Total                  | Ocupadas      | Desocupadas  |                                     |                      |
| Quebrada Honda               | 2 523                   | 1 233         | 1 290         | 912           | 912                    | 765           | 147          | 3,3                                 | -                    |
| Sámara                       | 3 512                   | 1 803         | 1 709         | 1 670         | 1 669                  | 1 063         | 606          | 3,3                                 | 1                    |
| Nosara                       | 4 912                   | 2 500         | 2 412         | 2 179         | 2 179                  | 1 454         | 725          | 3,4                                 | -                    |
| Belén de Nosarita            | 2 686                   | 1 323         | 1 363         | 882           | 882                    | 732           | 150          | 3,7                                 | -                    |
| <b>Santa Cruz</b>            | <b>55 104</b>           | <b>27 283</b> | <b>27 821</b> | <b>22 742</b> | <b>22 730</b>          | <b>16 645</b> | <b>6 085</b> | <b>3,3</b>                          | <b>12</b>            |
| Santa Cruz                   | 21 544                  | 10 408        | 11 136        | 6 962         | 6 955                  | 6 127         | 828          | 3,5                                 | 7                    |
| Bolsón                       | 1 627                   | 849           | 778           | 538           | 538                    | 471           | 67           | 3,5                                 | -                    |
| Veintisiete de Abril         | 7 048                   | 3 544         | 3 504         | 2 910         | 2 910                  | 2 166         | 744          | 3,3                                 | -                    |
| Tempate                      | 5 630                   | 2 808         | 2 822         | 2 883         | 2 881                  | 1 781         | 1 100        | 3,2                                 | 2                    |
| Cartagena                    | 3 824                   | 1 919         | 1 905         | 1 281         | 1 281                  | 1 107         | 174          | 3,5                                 | -                    |
| Cuajiniquil                  | 1 789                   | 961           | 828           | 837           | 837                    | 565           | 272          | 3,2                                 | -                    |
| Diriá                        | 3 905                   | 1 858         | 2 047         | 1 386         | 1 386                  | 1 219         | 167          | 3,2                                 | -                    |
| Cabo Velas                   | 3 362                   | 1 679         | 1 683         | 2 117         | 2 117                  | 1 134         | 983          | 3,0                                 | -                    |
| Tamarindo                    | 6 375                   | 3 257         | 3 118         | 3 828         | 3 825                  | 2 075         | 1 750        | 3,1                                 | 3                    |
| <b>Bagaces</b>               | <b>19 536</b>           | <b>9 854</b>  | <b>9 682</b>  | <b>6 531</b>  | <b>6 529</b>           | <b>5 615</b>  | <b>914</b>   | <b>3,5</b>                          | <b>2</b>             |
| Bagaces                      | 12 367                  | 6 273         | 6 094         | 4 057         | 4 057                  | 3 524         | 533          | 3,5                                 | -                    |
| La Fortuna                   | 2 756                   | 1 366         | 1 390         | 878           | 877                    | 798           | 79           | 3,4                                 | 1                    |
| Mogote                       | 3 398                   | 1 727         | 1 671         | 1 206         | 1 206                  | 965           | 241          | 3,5                                 | -                    |
| Río Naranjo                  | 1 015                   | 488           | 527           | 390           | 389                    | 328           | 61           | 3,1                                 | 1                    |
| <b>Carrillo</b>              | <b>37 122</b>           | <b>18 598</b> | <b>18 524</b> | <b>14 554</b> | <b>14 546</b>          | <b>10 141</b> | <b>4 405</b> | <b>3,7</b>                          | <b>8</b>             |
| Filadelfia                   | 7 953                   | 3 988         | 3 965         | 2 253         | 2 252                  | 2 077         | 175          | 3,8                                 | 1                    |
| Palmira                      | 5 416                   | 2 625         | 2 791         | 1 601         | 1 601                  | 1 376         | 225          | 3,9                                 | -                    |
| Sardinal                     | 14 912                  | 7 574         | 7 338         | 8 129         | 8 124                  | 4 340         | 3 784        | 3,4                                 | 5                    |
| Belén                        | 8 841                   | 4 411         | 4 430         | 2 571         | 2 569                  | 2 348         | 221          | 3,8                                 | 2                    |
| <b>Cañas</b>                 | <b>26 201</b>           | <b>12 910</b> | <b>13 291</b> | <b>7 888</b>  | <b>7 883</b>           | <b>7 172</b>  | <b>711</b>   | <b>3,6</b>                          | <b>5</b>             |
| Cañas                        | 20 816                  | 10 090        | 10 726        | 6 091         | 6 087                  | 5 662         | 425          | 3,7                                 | 4                    |
| Palmira                      | 988                     | 503           | 485           | 422           | 422                    | 299           | 123          | 3,3                                 | -                    |
| San Miguel                   | 1 644                   | 853           | 791           | 579           | 579                    | 486           | 93           | 3,4                                 | -                    |
| Bebedero                     | 2 084                   | 1 113         | 971           | 577           | 576                    | 537           | 39           | 3,9                                 | 1                    |
| Porozal                      | 669                     | 351           | 318           | 219           | 219                    | 188           | 31           | 3,6                                 | -                    |
| <b>Abangares</b>             | <b>18 039</b>           | <b>9 014</b>  | <b>9 025</b>  | <b>6 237</b>  | <b>6 234</b>           | <b>5 311</b>  | <b>923</b>   | <b>3,4</b>                          | <b>3</b>             |
| Las Juntas                   | 9 482                   | 4 716         | 4 766         | 3 228         | 3 225                  | 2 815         | 410          | 3,4                                 | 3                    |
| Sierra                       | 2 351                   | 1 202         | 1 149         | 911           | 911                    | 715           | 196          | 3,3                                 | -                    |
| San Juan                     | 1 585                   | 802           | 783           | 617           | 617                    | 500           | 117          | 3,2                                 | -                    |
| Colorado                     | 4 621                   | 2 294         | 2 327         | 1 481         | 1 481                  | 1 281         | 200          | 3,6                                 | -                    |

continúa



Continuación Cuadro 1...

| Provincia, cantón y distrito | Población <sup>1/</sup> |                |                | Viviendas      |                        |                |               |                                     |                      |
|------------------------------|-------------------------|----------------|----------------|----------------|------------------------|----------------|---------------|-------------------------------------|----------------------|
|                              | Total                   | Hombres        | Mujeres        | Total          | Viviendas individuales |                |               | Promedio de ocupantes <sup>2/</sup> | Viviendas colectivas |
|                              |                         |                |                |                | Total                  | Ocupadas       | Desocupadas   |                                     |                      |
| Tilarán                      | 19 640                  | 9 736          | 9 904          | 7 087          | 7 084                  | 6 018          | 1 066         | 3,3                                 | 3                    |
| Tilarán                      | 8 677                   | 4 121          | 4 556          | 2 878          | 2 877                  | 2 623          | 254           | 3,3                                 | 1                    |
| Quebrada Grande              | 2 700                   | 1 380          | 1 320          | 947            | 947                    | 816            | 131           | 3,3                                 | -                    |
| Tronadora                    | 1 795                   | 927            | 868            | 671            | 671                    | 558            | 113           | 3,2                                 | -                    |
| Santa Rosa                   | 1 945                   | 1 008          | 937            | 680            | 678                    | 578            | 100           | 3,3                                 | 2                    |
| Líbano                       | 865                     | 451            | 414            | 342            | 342                    | 260            | 82            | 3,3                                 | -                    |
| Tierras Morenas              | 1 358                   | 693            | 665            | 565            | 565                    | 437            | 128           | 3,1                                 | -                    |
| Arenal                       | 2 300                   | 1 156          | 1 144          | 1 004          | 1 004                  | 746            | 258           | 3,1                                 | -                    |
| Nandayure                    | 11 121                  | 5 669          | 5 452          | 4 381          | 4 380                  | 3 307          | 1 073         | 3,4                                 | 1                    |
| Carmona                      | 2 486                   | 1 227          | 1 259          | 848            | 847                    | 746            | 101           | 3,3                                 | 1                    |
| Santa Rita                   | 1 446                   | 711            | 735            | 504            | 504                    | 438            | 66            | 3,3                                 | -                    |
| Zapotal                      | 1 215                   | 636            | 579            | 474            | 474                    | 362            | 112           | 3,4                                 | -                    |
| San Pablo                    | 2 207                   | 1 123          | 1 084          | 858            | 858                    | 673            | 185           | 3,3                                 | -                    |
| Porvenir                     | 741                     | 395            | 346            | 308            | 308                    | 220            | 88            | 3,4                                 | -                    |
| Bejuco                       | 3 026                   | 1 577          | 1 449          | 1 389          | 1 389                  | 868            | 521           | 3,5                                 | -                    |
| La Cruz                      | 19 181                  | 9 440          | 9 741          | 5 589          | 5 586                  | 4 732          | 854           | 4,1                                 | 3                    |
| La Cruz                      | 9 195                   | 4 369          | 4 826          | 2 647          | 2 646                  | 2 338          | 308           | 3,9                                 | 1                    |
| Santa Cecilia                | 6 258                   | 3 161          | 3 097          | 1 779          | 1 778                  | 1 496          | 282           | 4,2                                 | 1                    |
| La Garita                    | 1 688                   | 867            | 821            | 530            | 529                    | 413            | 116           | 4,1                                 | 1                    |
| Santa Elena                  | 2 040                   | 1 043          | 997            | 633            | 633                    | 485            | 148           | 4,2                                 | -                    |
| Hojancha                     | 7 197                   | 3 656          | 3 541          | 2 500          | 2 500                  | 2 028          | 472           | 3,5                                 | -                    |
| Hojancha                     | 4 245                   | 2 124          | 2 121          | 1 363          | 1 363                  | 1 199          | 164           | 3,5                                 | -                    |
| Monte Romo                   | 671                     | 351            | 320            | 246            | 246                    | 188            | 58            | 3,6                                 | -                    |
| Puerto Carrillo              | 1 574                   | 813            | 761            | 658            | 658                    | 444            | 214           | 3,5                                 | -                    |
| Huacas                       | 707                     | 368            | 339            | 233            | 233                    | 197            | 36            | 3,6                                 | -                    |
| <b>Puntarenas</b>            | <b>410 929</b>          | <b>205 959</b> | <b>204 970</b> | <b>146 090</b> | <b>146 013</b>         | <b>119 302</b> | <b>26 711</b> | <b>3,4</b>                          | <b>77</b>            |
| Puntarenas                   | 115 019                 | 57 246         | 57 773         | 39 095         | 39 077                 | 33 228         | 5 849         | 3,4                                 | 18                   |
| Puntarenas                   | 8 335                   | 4 028          | 4 307          | 3 282          | 3 280                  | 2 726          | 554           | 3,0                                 | 2                    |
| Pitahaya                     | 2 211                   | 1 140          | 1 071          | 725            | 724                    | 609            | 115           | 3,6                                 | 1                    |
| Chomes                       | 5 522                   | 2 865          | 2 657          | 2 199          | 2 199                  | 1 608          | 591           | 3,4                                 | -                    |
| Lepanto                      | 9 502                   | 4 767          | 4 735          | 3 300          | 3 299                  | 2 794          | 505           | 3,4                                 | 1                    |
| Paquera                      | 6 686                   | 3 449          | 3 237          | 2 767          | 2 767                  | 2 006          | 761           | 3,3                                 | -                    |
| Manzanillo                   | 2 811                   | 1 471          | 1 340          | 971            | 971                    | 783            | 188           | 3,6                                 | -                    |
| Guacimal                     | 923                     | 488            | 435            | 424            | 424                    | 302            | 122           | 3,1                                 | -                    |
| Barranca                     | 30 650                  | 14 702         | 15 948         | 9 130          | 9 127                  | 8 452          | 675           | 3,6                                 | 3                    |

continúa



Continuación Cuadro 1...

| Provincia, cantón y distrito | Población <sup>1/</sup> |         |         | Viviendas |                        |          |             |                                     |                      |
|------------------------------|-------------------------|---------|---------|-----------|------------------------|----------|-------------|-------------------------------------|----------------------|
|                              | Total                   | Hombres | Mujeres | Total     | Viviendas individuales |          |             | Promedio de ocupantes <sup>2/</sup> | Viviendas colectivas |
|                              |                         |         |         |           | Total                  | Ocupadas | Desocupadas |                                     |                      |
| Monte Verde                  | 4 155                   | 2 022   | 2 133   | 1 523     | 1 523                  | 1 280    | 243         | 3,2                                 | -                    |
| Cóbano                       | 7 494                   | 3 869   | 3 625   | 3 158     | 3 158                  | 2 364    | 794         | 3,2                                 | -                    |
| Chacarita                    | 17 434                  | 8 668   | 8 766   | 5 475     | 5 470                  | 4 952    | 518         | 3,5                                 | 5                    |
| Chira                        | 1 576                   | 817     | 759     | 500       | 500                    | 435      | 65          | 3,6                                 | -                    |
| Acapulco                     | 1 296                   | 649     | 647     | 503       | 503                    | 396      | 107         | 3,3                                 | -                    |
| El Roble                     | 15 759                  | 7 936   | 7 823   | 4 862     | 4 856                  | 4 334    | 522         | 3,5                                 | 6                    |
| Arancibia                    | 665                     | 375     | 290     | 276       | 276                    | 187      | 89          | 3,6                                 | -                    |
| Esparza                      | 28 644                  | 14 074  | 14 570  | 10 223    | 10 220                 | 8 435    | 1 785       | 3,4                                 | 3                    |
| Espíritu Santo               | 15 686                  | 7 614   | 8 072   | 5 113     | 5 113                  | 4 602    | 511         | 3,4                                 | -                    |
| San Juan Grande              | 6 171                   | 3 088   | 3 083   | 2 374     | 2 372                  | 1 791    | 581         | 3,4                                 | 2                    |
| Macacona                     | 4 742                   | 2 317   | 2 425   | 1 760     | 1 760                  | 1 385    | 375         | 3,4                                 | -                    |
| San Rafael                   | 1 294                   | 659     | 635     | 635       | 635                    | 416      | 219         | 3,1                                 | -                    |
| San Jerónimo                 | 751                     | 396     | 355     | 341       | 340                    | 241      | 99          | 3,1                                 | 1                    |
| Buenos Aires                 | 45 244                  | 22 809  | 22 435  | 14 673    | 14 668                 | 12 205   | 2 463       | 3,7                                 | 5                    |
| Buenos Aires                 | 21 063                  | 10 333  | 10 730  | 6 477     | 6 474                  | 5 683    | 791         | 3,7                                 | 3                    |
| Volcán                       | 3 815                   | 1 978   | 1 837   | 1 278     | 1 277                  | 1 075    | 202         | 3,5                                 | 1                    |
| Potrero Grande               | 5 956                   | 2 992   | 2 964   | 2 032     | 2 032                  | 1 607    | 425         | 3,7                                 | -                    |
| Boruca                       | 3 074                   | 1 607   | 1 467   | 1 018     | 1 017                  | 841      | 176         | 3,7                                 | 1                    |
| Pilas                        | 1 659                   | 870     | 789     | 532       | 532                    | 422      | 110         | 3,9                                 | -                    |
| Colinas                      | 1 371                   | 733     | 638     | 494       | 494                    | 397      | 97          | 3,5                                 | -                    |
| Chánguena                    | 2 631                   | 1 396   | 1 235   | 843       | 843                    | 645      | 198         | 4,1                                 | -                    |
| Biolley                      | 2 455                   | 1 275   | 1 180   | 934       | 934                    | 681      | 253         | 3,6                                 | -                    |
| Brunka                       | 3 220                   | 1 625   | 1 595   | 1 065     | 1 065                  | 854      | 211         | 3,8                                 | -                    |
| Montes de Oro                | 12 950                  | 6 438   | 6 512   | 4 453     | 4 452                  | 3 929    | 523         | 3,3                                 | 1                    |
| Miramar                      | 8 298                   | 4 038   | 4 260   | 2 804     | 2 803                  | 2 559    | 244         | 3,2                                 | 1                    |
| La Unión                     | 1 249                   | 650     | 599     | 563       | 563                    | 398      | 165         | 3,1                                 | -                    |
| San Isidro                   | 3 403                   | 1 750   | 1 653   | 1 086     | 1 086                  | 972      | 114         | 3,5                                 | -                    |
| Osa                          | 29 433                  | 15 038  | 14 395  | 11 436    | 11 425                 | 8 904    | 2 521       | 3,3                                 | 11                   |
| Puerto Cortés                | 7 969                   | 3 998   | 3 971   | 3 077     | 3 071                  | 2 437    | 634         | 3,3                                 | 6                    |
| Palmar                       | 9 815                   | 4 966   | 4 849   | 3 214     | 3 213                  | 2 843    | 370         | 3,4                                 | 1                    |
| Sierpe                       | 4 205                   | 2 249   | 1 956   | 1 732     | 1 729                  | 1 311    | 418         | 3,2                                 | 3                    |
| Bahía Ballena                | 3 306                   | 1 745   | 1 561   | 2 017     | 2 017                  | 1 093    | 924         | 3,0                                 | -                    |
| Piedras Blancas              | 4 138                   | 2 080   | 2 058   | 1 396     | 1 395                  | 1 220    | 175         | 3,4                                 | 1                    |
| Aguirre                      | 26 861                  | 13 829  | 13 032  | 9 609     | 9 602                  | 8 094    | 1 508       | 3,3                                 | 7                    |
| Quepos                       | 19 858                  | 10 163  | 9 695   | 6 959     | 6 954                  | 5 948    | 1 006       | 3,3                                 | 5                    |

continúa





Continuación Cuadro 1...

| Provincia, cantón y distrito | Población <sup>1/</sup> |                |                | Viviendas      |                        |                |               |                                     |                      |
|------------------------------|-------------------------|----------------|----------------|----------------|------------------------|----------------|---------------|-------------------------------------|----------------------|
|                              | Total                   | Hombres        | Mujeres        | Total          | Viviendas individuales |                |               | Promedio de ocupantes <sup>2/</sup> | Viviendas colectivas |
|                              |                         |                |                |                | Total                  | Ocupadas       | Desocupadas   |                                     |                      |
| Savegre                      | 3 326                   | 1 774          | 1 552          | 1 339          | 1 338                  | 1 025          | 313           | 3,2                                 | 1                    |
| Naranjito                    | 3 677                   | 1 892          | 1 785          | 1 311          | 1 310                  | 1 121          | 189           | 3,3                                 | 1                    |
| Golfito                      | 39 150                  | 19 799         | 19 351         | 13 772         | 13 765                 | 11 576         | 2 189         | 3,4                                 | 7                    |
| Golfito                      | 11 284                  | 5 530          | 5 754          | 3 813          | 3 812                  | 3 339          | 473           | 3,4                                 | 1                    |
| Puerto Jiménez               | 8 789                   | 4 548          | 4 241          | 3 537          | 3 533                  | 2 784          | 749           | 3,1                                 | 4                    |
| Guaycará                     | 12 918                  | 6 528          | 6 390          | 4 297          | 4 295                  | 3 772          | 523           | 3,4                                 | 2                    |
| Pavón                        | 6 159                   | 3 193          | 2 966          | 2 125          | 2 125                  | 1 681          | 444           | 3,7                                 | -                    |
| Coto Brus                    | 38 453                  | 19 127         | 19 326         | 13 442         | 13 436                 | 10 936         | 2 500         | 3,5                                 | 6                    |
| San Vito                     | 14 834                  | 7 250          | 7 584          | 5 186          | 5 181                  | 4 345          | 836           | 3,4                                 | 5                    |
| Sabalito                     | 10 984                  | 5 462          | 5 522          | 3 906          | 3 905                  | 3 082          | 823           | 3,6                                 | 1                    |
| Aguabuena                    | 6 286                   | 3 136          | 3 150          | 2 122          | 2 122                  | 1 820          | 302           | 3,5                                 | -                    |
| Limoncito                    | 3 591                   | 1 804          | 1 787          | 1 116          | 1 116                  | 923            | 193           | 3,9                                 | -                    |
| Pittier                      | 2 758                   | 1 475          | 1 283          | 1 112          | 1 112                  | 766            | 346           | 3,6                                 | -                    |
| Parrita                      | 16 115                  | 8 235          | 7 880          | 6 300          | 6 286                  | 4 833          | 1 453         | 3,3                                 | 14                   |
| Parrita                      | 16 115                  | 8 235          | 7 880          | 6 300          | 6 286                  | 4 833          | 1 453         | 3,3                                 | 14                   |
| Corredores                   | 41 831                  | 20 720         | 21 111         | 13 026         | 13 022                 | 11 849         | 1 173         | 3,5                                 | 4                    |
| Corredor                     | 17 250                  | 8 511          | 8 739          | 5 374          | 5 373                  | 4 936          | 437           | 3,5                                 | 1                    |
| La Cuesta                    | 3 906                   | 1 965          | 1 941          | 1 276          | 1 275                  | 1 142          | 133           | 3,4                                 | 1                    |
| Canoas                       | 11 527                  | 5 616          | 5 911          | 3 499          | 3 498                  | 3 192          | 306           | 3,6                                 | 1                    |
| Laurel                       | 9 148                   | 4 628          | 4 520          | 2 877          | 2 876                  | 2 579          | 297           | 3,5                                 | 1                    |
| Garabito                     | 17 229                  | 8 644          | 8 585          | 10 061         | 10 060                 | 5 313          | 4 747         | 3,2                                 | 1                    |
| Jacó                         | 11 685                  | 5 814          | 5 871          | 6 611          | 6 610                  | 3 634          | 2 976         | 3,2                                 | 1                    |
| Tárcoles                     | 5 544                   | 2 830          | 2 714          | 3 450          | 3 450                  | 1 679          | 1 771         | 3,3                                 | -                    |
| <b>Limón</b>                 | <b>386 862</b>          | <b>193 640</b> | <b>193 222</b> | <b>124 516</b> | <b>124 345</b>         | <b>109 316</b> | <b>15 029</b> | <b>3,5</b>                          | <b>171</b>           |
| Limón                        | 94 415                  | 45 744         | 48 671         | 29 761         | 29 727                 | 26 666         | 3 061         | 3,5                                 | 34                   |
| Limón                        | 61 072                  | 28 703         | 32 369         | 19 897         | 19 884                 | 18 061         | 1 823         | 3,4                                 | 13                   |
| Valle La Estrella            | 17 908                  | 9 189          | 8 719          | 5 026          | 5 008                  | 4 456          | 552           | 4,0                                 | 18                   |
| Río Blanco                   | 8 307                   | 4 313          | 3 994          | 2 456          | 2 454                  | 2 139          | 315           | 3,7                                 | 2                    |
| Matama                       | 7 128                   | 3 539          | 3 589          | 2 382          | 2 381                  | 2 010          | 371           | 3,5                                 | 1                    |
| Pococí                       | 125 962                 | 63 273         | 62 689         | 40 908         | 40 886                 | 36 238         | 4 648         | 3,5                                 | 22                   |
| Guápiles                     | 36 469                  | 17 541         | 18 928         | 12 033         | 12 031                 | 10 787         | 1 244         | 3,4                                 | 2                    |
| Jiménez                      | 10 501                  | 5 190          | 5 311          | 3 442          | 3 440                  | 3 039          | 401           | 3,4                                 | 2                    |
| Rita                         | 24 041                  | 12 283         | 11 758         | 8 128          | 8 124                  | 6 925          | 1 199         | 3,5                                 | 4                    |

continúa



Continuación Cuadro 1...

| Provincia, cantón y distrito | Población <sup>1/</sup> |         |         | Viviendas |                        |          |             |                                     |                      |
|------------------------------|-------------------------|---------|---------|-----------|------------------------|----------|-------------|-------------------------------------|----------------------|
|                              | Total                   | Hombres | Mujeres | Total     | Viviendas individuales |          |             | Promedio de ocupantes <sup>2/</sup> | Viviendas colectivas |
|                              |                         |         |         |           | Total                  | Ocupadas | Desocupadas |                                     |                      |
| Roxana                       | 16 790                  | 9 016   | 7 774   | 5 101     | 5 096                  | 4 524    | 572         | 3,6                                 | 5                    |
| Cariari                      | 34 176                  | 17 099  | 17 077  | 10 757    | 10 748                 | 9 758    | 990         | 3,5                                 | 9                    |
| Colorado                     | 3 985                   | 2 144   | 1 841   | 1 447     | 1 447                  | 1 205    | 242         | 3,3                                 | -                    |
| Siquirres                    | 56 786                  | 28 755  | 28 031  | 18 392    | 18 345                 | 16 206   | 2 139       | 3,5                                 | 47                   |
| Siquirres                    | 31 637                  | 15 869  | 15 768  | 10 060    | 10 050                 | 9 078    | 972         | 3,5                                 | 10                   |
| Pacuarito                    | 8 756                   | 4 612   | 4 144   | 2 795     | 2 758                  | 2 376    | 382         | 3,6                                 | 37                   |
| Florida                      | 2 184                   | 1 129   | 1 055   | 789       | 789                    | 637      | 152         | 3,4                                 | -                    |
| Germania                     | 2 471                   | 1 296   | 1 175   | 916       | 916                    | 756      | 160         | 3,3                                 | -                    |
| El Cairo                     | 6 082                   | 3 058   | 3 024   | 1 961     | 1 961                  | 1 716    | 245         | 3,5                                 | -                    |
| Alegría                      | 5 656                   | 2 791   | 2 865   | 1 871     | 1 871                  | 1 643    | 228         | 3,4                                 | -                    |
| Talamanca                    | 30 712                  | 15 658  | 15 054  | 9 952     | 9 941                  | 7 999    | 1 942       | 3,8                                 | 11                   |
| Bratsi                       | 7 318                   | 3 705   | 3 613   | 2 225     | 2 224                  | 1 957    | 267         | 3,7                                 | 1                    |
| Sixaola                      | 8 861                   | 4 556   | 4 305   | 2 542     | 2 533                  | 2 099    | 434         | 4,2                                 | 9                    |
| Cahuita                      | 8 293                   | 4 184   | 4 109   | 3 642     | 3 641                  | 2 538    | 1 103       | 3,3                                 | 1                    |
| Telire                       | 6 240                   | 3 213   | 3 027   | 1 543     | 1 543                  | 1 405    | 138         | 4,4                                 | -                    |
| Matina                       | 37 721                  | 19 592  | 18 129  | 11 798    | 11 748                 | 10 410   | 1 338       | 3,6                                 | 50                   |
| Matina                       | 9 142                   | 4 735   | 4 407   | 2 737     | 2 733                  | 2 453    | 280         | 3,7                                 | 4                    |
| Batán                        | 16 532                  | 8 447   | 8 085   | 5 248     | 5 247                  | 4 646    | 601         | 3,5                                 | 1                    |
| Carrandi                     | 12 047                  | 6 410   | 5 637   | 3 813     | 3 768                  | 3 311    | 457         | 3,6                                 | 45                   |
| Guácimo                      | 41 266                  | 20 618  | 20 648  | 13 705    | 13 698                 | 11 797   | 1 901       | 3,5                                 | 7                    |
| Guácimo                      | 18 326                  | 9 032   | 9 294   | 6 153     | 6 151                  | 5 335    | 816         | 3,4                                 | 2                    |
| Mercedes                     | 1 707                   | 861     | 846     | 579       | 577                    | 437      | 140         | 3,3                                 | 2                    |
| Pocora                       | 6 432                   | 3 207   | 3 225   | 2 175     | 2 175                  | 1 906    | 269         | 3,4                                 | -                    |
| Río Jiménez                  | 8 742                   | 4 397   | 4 345   | 2 855     | 2 853                  | 2 448    | 405         | 3,6                                 | 2                    |
| Duacaré                      | 6 059                   | 3 121   | 2 938   | 1 943     | 1 942                  | 1 671    | 271         | 3,6                                 | 1                    |

1/ Incluye a las personas sin vivienda.

2/ Se refiere al promedio de ocupantes en viviendas individuales ocupadas.



CUADRO 2

## Costa Rica: Población total por grupos de edad, según provincia, cantón y sexo

| Provincia, cantón y sexo | Población total  | Grupos de edad |                |                |                 |                 |                 |                 |                 |                 |                 |                  |
|--------------------------|------------------|----------------|----------------|----------------|-----------------|-----------------|-----------------|-----------------|-----------------|-----------------|-----------------|------------------|
|                          |                  | Menos de 1 año | De 1 a 4 años  | De 5 a 9 años  | De 10 a 19 años | De 20 a 29 años | De 30 a 39 años | De 40 a 49 años | De 50 a 64 años | De 65 a 74 años | De 75 a 84 años | De 85 años y más |
| <b>Costa Rica</b>        | <b>4 301 712</b> | <b>65 683</b>  | <b>273 034</b> | <b>342 057</b> | <b>792 232</b>  | <b>788 904</b>  | <b>620 968</b>  | <b>550 661</b>  | <b>556 461</b>  | <b>181 582</b>  | <b>96 692</b>   | <b>33 438</b>    |
| Hombres                  | 2 106 063        | 33 589         | 139 354        | 173 995        | 397 614         | 387 326         | 299 396         | 264 904         | 265 055         | 86 754          | 44 215          | 13 861           |
| Mujeres                  | 2 195 649        | 32 094         | 133 680        | 168 062        | 394 618         | 401 578         | 321 572         | 285 757         | 291 406         | 94 828          | 52 477          | 19 577           |
| <b>San José</b>          | <b>1 404 242</b> | <b>19 130</b>  | <b>79 672</b>  | <b>101 338</b> | <b>242 900</b>  | <b>263 260</b>  | <b>203 403</b>  | <b>182 419</b>  | <b>197 455</b>  | <b>65 319</b>   | <b>36 723</b>   | <b>12 623</b>    |
| Hombres                  | 671 469          | 9 614          | 40 735         | 51 561         | 120 913         | 127 905         | 96 878          | 85 312          | 89 250          | 29 269          | 15 457          | 4 575            |
| Mujeres                  | 732 773          | 9 516          | 38 937         | 49 777         | 121 987         | 135 355         | 106 525         | 97 107          | 108 205         | 36 050          | 21 266          | 8 048            |
| San José                 | 288 054          | 3 970          | 16 114         | 19 983         | 45 856          | 54 226          | 42 089          | 35 460          | 42 185          | 15 262          | 9 517           | 3 392            |
| Hombres                  | 136 371          | 2 053          | 8 338          | 10 171         | 22 721          | 26 670          | 20 360          | 16 467          | 18 335          | 6 444           | 3 722           | 1 090            |
| Mujeres                  | 151 683          | 1 917          | 7 776          | 9 812          | 23 135          | 27 556          | 21 729          | 18 993          | 23 850          | 8 818           | 5 795           | 2 302            |
| Escazú                   | 56 509           | 759            | 3 058          | 3 713          | 8 682           | 9 975           | 8 678           | 8 034           | 8 624           | 2 956           | 1 539           | 491              |
| Hombres                  | 26 660           | 369            | 1 552          | 1 860          | 4 366           | 4 785           | 3 932           | 3 661           | 3 912           | 1 365           | 672             | 186              |
| Mujeres                  | 29 849           | 390            | 1 506          | 1 853          | 4 316           | 5 190           | 4 746           | 4 373           | 4 712           | 1 591           | 867             | 305              |
| Desamparados             | 208 411          | 2 912          | 11 933         | 15 864         | 37 607          | 39 546          | 30 864          | 27 165          | 28 043          | 8 475           | 4 485           | 1 517            |
| Hombres                  | 99 974           | 1 431          | 6 129          | 8 081          | 18 810          | 19 109          | 14 882          | 12 687          | 12 688          | 3 717           | 1 908           | 532              |
| Mujeres                  | 108 437          | 1 481          | 5 804          | 7 783          | 18 797          | 20 437          | 15 982          | 14 478          | 15 355          | 4 758           | 2 577           | 985              |
| Puriscal                 | 33 004           | 425            | 1 676          | 2 307          | 6 173           | 5 974           | 4 119           | 4 618           | 4 605           | 1 785           | 991             | 331              |
| Hombres                  | 16 565           | 231            | 908            | 1 238          | 3 151           | 3 022           | 1 974           | 2 198           | 2 291           | 883             | 489             | 180              |
| Mujeres                  | 16 439           | 194            | 768            | 1 069          | 3 022           | 2 952           | 2 145           | 2 420           | 2 314           | 902             | 502             | 151              |
| Tarrazú                  | 16 280           | 310            | 1 147          | 1 318          | 3 494           | 2 897           | 2 055           | 2 070           | 1 943           | 636             | 321             | 89               |
| Hombres                  | 8 091            | 144            | 593            | 667            | 1 686           | 1 477           | 978             | 1 038           | 979             | 310             | 172             | 47               |
| Mujeres                  | 8 189            | 166            | 554            | 651            | 1 808           | 1 420           | 1 077           | 1 032           | 964             | 326             | 149             | 42               |
| Aserrí                   | 57 892           | 773            | 3 651          | 4 754          | 10 872          | 10 792          | 8 616           | 7 680           | 7 215           | 2 193           | 1 033           | 313              |
| Hombres                  | 28 330           | 385            | 1 904          | 2 364          | 5 451           | 5 298           | 4 152           | 3 705           | 3 460           | 1 018           | 471             | 122              |
| Mujeres                  | 29 562           | 388            | 1 747          | 2 390          | 5 421           | 5 494           | 4 464           | 3 975           | 3 755           | 1 175           | 562             | 191              |
| Mora                     | 26 294           | 333            | 1 453          | 1 844          | 4 662           | 4 671           | 4 074           | 3 638           | 3 575           | 1 195           | 636             | 213              |
| Hombres                  | 12 714           | 171            | 766            | 928            | 2 233           | 2 253           | 1 945           | 1 728           | 1 705           | 592             | 302             | 91               |
| Mujeres                  | 13 580           | 162            | 687            | 916            | 2 429           | 2 418           | 2 129           | 1 910           | 1 870           | 603             | 334             | 122              |

continúa



Continuación Cuadro 2...

| Provincia,<br>cantón y<br>sexo | Población<br>total | Grupos de edad       |                  |                  |                    |                    |                    |                    |                    |                    |                    |                        |
|--------------------------------|--------------------|----------------------|------------------|------------------|--------------------|--------------------|--------------------|--------------------|--------------------|--------------------|--------------------|------------------------|
|                                |                    | Menos<br>de 1<br>año | De 1 a<br>4 años | De 5 a<br>9 años | De 10 a<br>19 años | De 20 a<br>29 años | De 30 a<br>39 años | De 40 a<br>49 años | De 50 a<br>64 años | De 65 a<br>74 años | De 75 a<br>84 años | De 85<br>años y<br>más |
| Goicoechea                     | 115 084            | 1 530                | 6 237            | 7 858            | 18 972             | 21 901             | 16 572             | 14 580             | 17 355             | 5 573              | 3 273              | 1 233                  |
| Hombres                        | 54 269             | 771                  | 3 214            | 3 973            | 9 334              | 10 583             | 8 007              | 6 788              | 7 488              | 2 407              | 1 281              | 423                    |
| Mujeres                        | 60 815             | 759                  | 3 023            | 3 885            | 9 638              | 11 318             | 8 565              | 7 792              | 9 867              | 3 166              | 1 992              | 810                    |
| Santa Ana                      | 49 123             | 687                  | 2 805            | 3 590            | 7 869              | 8 894              | 8 434              | 7 029              | 6 497              | 1 927              | 1 054              | 337                    |
| Hombres                        | 23 499             | 338                  | 1 397            | 1 773            | 3 956              | 4 168              | 3 947              | 3 331              | 3 033              | 938                | 474                | 144                    |
| Mujeres                        | 25 624             | 349                  | 1 408            | 1 817            | 3 913              | 4 726              | 4 487              | 3 698              | 3 464              | 989                | 580                | 193                    |
| Alajuelita                     | 77 603             | 1 277                | 5 404            | 6 685            | 15 001             | 14 791             | 11 356             | 9 664              | 9 172              | 2 522              | 1 293              | 438                    |
| Hombres                        | 37 347             | 603                  | 2 735            | 3 456            | 7 508              | 7 202              | 5 382              | 4 556              | 4 118              | 1 071              | 556                | 160                    |
| Mujeres                        | 40 256             | 674                  | 2 669            | 3 229            | 7 493              | 7 589              | 5 974              | 5 108              | 5 054              | 1 451              | 737                | 278                    |
| Vázquez de<br>Coronado         | 60 486             | 732                  | 3 083            | 4 031            | 10 632             | 11 406             | 8 671              | 8 992              | 8 778              | 2 516              | 1 248              | 397                    |
| Hombres                        | 29 147             | 383                  | 1 545            | 2 123            | 5 349              | 5 591              | 4 075              | 4 161              | 4 087              | 1 174              | 512                | 147                    |
| Mujeres                        | 31 339             | 349                  | 1 538            | 1 908            | 5 283              | 5 815              | 4 596              | 4 831              | 4 691              | 1 342              | 736                | 250                    |
| Acosta                         | 20 209             | 267                  | 1 137            | 1 575            | 4 084              | 3 418              | 2 681              | 2 782              | 2 586              | 909                | 576                | 194                    |
| Hombres                        | 10 217             | 154                  | 585              | 824              | 2 048              | 1 734              | 1 256              | 1 395              | 1 334              | 488                | 296                | 103                    |
| Mujeres                        | 9 992              | 113                  | 552              | 751              | 2 036              | 1 684              | 1 425              | 1 387              | 1 252              | 421                | 280                | 91                     |
| Tibás                          | 64 842             | 789                  | 3 285            | 4 068            | 9 627              | 11 839             | 9 722              | 8 107              | 10 419             | 3 924              | 2 249              | 813                    |
| Hombres                        | 30 264             | 406                  | 1 666            | 2 049            | 4 717              | 5 702              | 4 708              | 3 794              | 4 462              | 1 667              | 866                | 227                    |
| Mujeres                        | 34 578             | 383                  | 1 619            | 2 019            | 4 910              | 6 137              | 5 014              | 4 313              | 5 957              | 2 257              | 1 383              | 586                    |
| Moravia                        | 56 919             | 632                  | 2 857            | 3 809            | 8 817              | 10 537             | 8 995              | 7 347              | 8 827              | 3 012              | 1 526              | 560                    |
| Hombres                        | 26 741             | 299                  | 1 406            | 1 901            | 4 325              | 5 091              | 4 290              | 3 417              | 3 871              | 1 362              | 609                | 170                    |
| Mujeres                        | 30 178             | 333                  | 1 451            | 1 908            | 4 492              | 5 446              | 4 705              | 3 930              | 4 956              | 1 650              | 917                | 390                    |
| Montes de Oca                  | 49 132             | 509                  | 1 915            | 2 329            | 6 713              | 11 155             | 7 095              | 6 029              | 8 145              | 2 794              | 1 791              | 657                    |
| Hombres                        | 22 910             | 257                  | 1 004            | 1 176            | 3 248              | 5 412              | 3 414              | 2 707              | 3 573              | 1 224              | 678                | 217                    |
| Mujeres                        | 26 222             | 252                  | 911              | 1 153            | 3 465              | 5 743              | 3 681              | 3 322              | 4 572              | 1 570              | 1 113              | 440                    |
| Turrubares                     | 5 512              | 72                   | 353              | 411              | 1 110              | 887                | 689                | 740                | 799                | 260                | 146                | 45                     |
| Hombres                        | 2 852              | 33                   | 187              | 216              | 553                | 459                | 353                | 383                | 420                | 145                | 76                 | 27                     |
| Mujeres                        | 2 660              | 39                   | 166              | 195              | 557                | 428                | 336                | 357                | 379                | 115                | 70                 | 18                     |
| Dota                           | 6 948              | 102                  | 446              | 573              | 1 429              | 1 204              | 829                | 906                | 913                | 321                | 165                | 60                     |
| Hombres                        | 3 399              | 44                   | 221              | 277              | 736                | 587                | 390                | 444                | 442                | 158                | 79                 | 21                     |
| Mujeres                        | 3 549              | 58                   | 225              | 296              | 693                | 617                | 439                | 462                | 471                | 163                | 86                 | 39                     |

continúa



Continuación Cuadro 2...

| Provincia, cantón y sexo | Población total | Grupos de edad |               |               |                 |                 |                 |                 |                 |                 |                 |                  |
|--------------------------|-----------------|----------------|---------------|---------------|-----------------|-----------------|-----------------|-----------------|-----------------|-----------------|-----------------|------------------|
|                          |                 | Menos de 1 año | De 1 a 4 años | De 5 a 9 años | De 10 a 19 años | De 20 a 29 años | De 30 a 39 años | De 40 a 49 años | De 50 a 64 años | De 65 a 74 años | De 75 a 84 años | De 85 años y más |
| Curridabat               | 65 206          | 775            | 3 296         | 4 342         | 10 328          | 12 822          | 9 593           | 8 782           | 9 904           | 3 129           | 1 667           | 568              |
| Hombres                  | 30 590          | 395            | 1 619         | 2 173         | 5 071           | 6 198           | 4 490           | 3 988           | 4 339           | 1 410           | 717             | 190              |
| Mujeres                  | 34 616          | 380            | 1 677         | 2 169         | 5 257           | 6 624           | 5 103           | 4 794           | 5 565           | 1 719           | 950             | 378              |
| Pérez Zeledón            | 134 534         | 2 118          | 9 082         | 11 326        | 28 322          | 24 059          | 16 833          | 17 024          | 16 429          | 5 471           | 2 956           | 914              |
| Hombres                  | 65 389          | 1 061          | 4 574         | 5 818         | 14 339          | 11 367          | 7 678           | 7 988           | 7 967           | 2 671           | 1 458           | 468              |
| Mujeres                  | 69 145          | 1 057          | 4 508         | 5 508         | 13 983          | 12 692          | 9 155           | 9 036           | 8 462           | 2 800           | 1 498           | 446              |
| León Cortés Castro       | 12 200          | 158            | 740           | 958           | 2 650           | 2 266           | 1 438           | 1 772           | 1 441           | 459             | 257             | 61               |
| Hombres                  | 6 140           | 86             | 392           | 493           | 1 311           | 1 197           | 665             | 876             | 746             | 225             | 119             | 30               |
| Mujeres                  | 6 060           | 72             | 348           | 465           | 1 339           | 1 069           | 773             | 896             | 695             | 234             | 138             | 31               |
| <b>Alajuela</b>          | <b>848 146</b>  | <b>13 459</b>  | <b>55 486</b> | <b>68 692</b> | <b>159 713</b>  | <b>157 984</b>  | <b>120 255</b>  | <b>107 556</b>  | <b>105 017</b>  | <b>35 307</b>   | <b>18 176</b>   | <b>6 501</b>     |
| Hombres                  | 420 888         | 6 945          | 28 505        | 34 831        | 80 572          | 78 804          | 58 787          | 52 305          | 51 514          | 17 217          | 8 544           | 2 864            |
| Mujeres                  | 427 258         | 6 514          | 26 981        | 33 861        | 79 141          | 79 180          | 61 468          | 55 251          | 53 503          | 18 090          | 9 632           | 3 637            |
| Alajuela                 | 254 886         | 3 855          | 15 799        | 19 323        | 43 373          | 48 663          | 39 041          | 33 196          | 33 307          | 10 645          | 5 634           | 2 050            |
| Hombres                  | 125 773         | 1 965          | 8 079         | 9 914         | 21 908          | 24 303          | 19 345          | 16 113          | 15 896          | 4 946           | 2 469           | 835              |
| Mujeres                  | 129 113         | 1 890          | 7 720         | 9 409         | 21 465          | 24 360          | 19 696          | 17 083          | 17 411          | 5 699           | 3 165           | 1 215            |
| San Ramón                | 80 566          | 1 209          | 4 822         | 6 177         | 15 111          | 14 922          | 10 654          | 10 652          | 10 566          | 3 819           | 1 947           | 687              |
| Hombres                  | 39 549          | 598            | 2 421         | 3 129         | 7 615           | 7 366           | 5 189           | 5 039           | 5 153           | 1 830           | 912             | 297              |
| Mujeres                  | 41 017          | 611            | 2 401         | 3 048         | 7 496           | 7 556           | 5 465           | 5 613           | 5 413           | 1 989           | 1 035           | 390              |
| Grecia                   | 76 898          | 1 106          | 4 660         | 5 962         | 14 378          | 13 947          | 11 082          | 10 214          | 9 971           | 3 312           | 1 679           | 587              |
| Hombres                  | 38 138          | 553            | 2 435         | 2 957         | 7 243           | 7 011           | 5 448           | 4 978           | 4 882           | 1 608           | 766             | 257              |
| Mujeres                  | 38 760          | 553            | 2 225         | 3 005         | 7 135           | 6 936           | 5 634           | 5 236           | 5 089           | 1 704           | 913             | 330              |
| San Mateo                | 6 136           | 76             | 346           | 494           | 1 047           | 1 007           | 801             | 779             | 919             | 370             | 214             | 83               |
| Hombres                  | 3 128           | 39             | 185           | 253           | 544             | 518             | 381             | 405             | 473             | 184             | 106             | 40               |
| Mujeres                  | 3 008           | 37             | 161           | 241           | 503             | 489             | 420             | 374             | 446             | 186             | 108             | 43               |
| Atenas                   | 25 460          | 285            | 1 372         | 1 774         | 4 242           | 4 470           | 3 620           | 3 443           | 3 818           | 1 486           | 695             | 255              |
| Hombres                  | 12 737          | 160            | 722           | 910           | 2 186           | 2 267           | 1 806           | 1 632           | 1 864           | 736             | 347             | 107              |
| Mujeres                  | 12 723          | 125            | 650           | 864           | 2 056           | 2 203           | 1 814           | 1 811           | 1 954           | 750             | 348             | 148              |
| Naranjo                  | 42 713          | 620            | 2 552         | 3 393         | 7 920           | 7 908           | 5 750           | 5 573           | 5 595           | 1 981           | 1 051           | 370              |
| Hombres                  | 20 903          | 323            | 1 290         | 1 703         | 4 029           | 3 954           | 2 730           | 2 629           | 2 703           | 888             | 489             | 165              |
| Mujeres                  | 21 810          | 297            | 1 262         | 1 690         | 3 891           | 3 954           | 3 020           | 2 944           | 2 892           | 1 093           | 562             | 205              |

continúa



Continuación Cuadro 2...

| Provincia,<br>cantón y<br>sexo | Población<br>total | Grupos de edad       |                  |                  |                    |                    |                    |                    |                    |                    |                    |                        |
|--------------------------------|--------------------|----------------------|------------------|------------------|--------------------|--------------------|--------------------|--------------------|--------------------|--------------------|--------------------|------------------------|
|                                |                    | Menos<br>de 1<br>año | De 1 a<br>4 años | De 5 a<br>9 años | De 10 a<br>19 años | De 20 a<br>29 años | De 30 a<br>39 años | De 40 a<br>49 años | De 50 a<br>64 años | De 65 a<br>74 años | De 75 a<br>84 años | De 85<br>años y<br>más |
| Palmares                       | 34 716             | 455                  | 1 880            | 2 448            | 6 192              | 6 417              | 4 585              | 4 709              | 5 007              | 1 837              | 852                | 334                    |
| Hombres                        | 17 106             | 245                  | 959              | 1 237            | 3 178              | 3 234              | 2 222              | 2 223              | 2 362              | 924                | 388                | 134                    |
| Mujeres                        | 17 610             | 210                  | 921              | 1 211            | 3 014              | 3 183              | 2 363              | 2 486              | 2 645              | 913                | 464                | 200                    |
| Poás                           | 29 199             | 443                  | 1 880            | 2 340            | 5 403              | 5 508              | 4 208              | 3 800              | 3 637              | 1 153              | 612                | 215                    |
| Hombres                        | 14 508             | 223                  | 985              | 1 178            | 2 719              | 2 748              | 2 078              | 1 842              | 1 774              | 591                | 281                | 89                     |
| Mujeres                        | 14 691             | 220                  | 895              | 1 162            | 2 684              | 2 760              | 2 130              | 1 958              | 1 863              | 562                | 331                | 126                    |
| Orotina                        | 20 341             | 365                  | 1 292            | 1 652            | 3 745              | 3 601              | 2 866              | 2 687              | 2 611              | 902                | 451                | 169                    |
| Hombres                        | 9 982              | 191                  | 646              | 823              | 1 843              | 1 791              | 1 363              | 1 308              | 1 275              | 462                | 199                | 81                     |
| Mujeres                        | 10 359             | 174                  | 646              | 829              | 1 902              | 1 810              | 1 503              | 1 379              | 1 336              | 440                | 252                | 88                     |
| San Carlos                     | 163 745            | 3 125                | 12 560           | 14 763           | 33 301             | 31 857             | 22 737             | 19 294             | 16 972             | 5 433              | 2 691              | 1 012                  |
| Hombres                        | 82 048             | 1 670                | 6 470            | 7 498            | 16 630             | 15 987             | 11 142             | 9 526              | 8 535              | 2 737              | 1 354              | 499                    |
| Mujeres                        | 81 697             | 1 455                | 6 090            | 7 265            | 16 671             | 15 870             | 11 595             | 9 768              | 8 437              | 2 696              | 1 337              | 513                    |
| Zarcelero                      | 12 205             | 218                  | 781              | 915              | 2 342              | 2 391              | 1 533              | 1 613              | 1 507              | 525                | 286                | 94                     |
| Hombres                        | 6 103              | 108                  | 407              | 443              | 1 157              | 1 249              | 764                | 801                | 749                | 254                | 134                | 37                     |
| Mujeres                        | 6 102              | 110                  | 374              | 472              | 1 185              | 1 142              | 769                | 812                | 758                | 271                | 152                | 57                     |
| Valverde Vega                  | 18 085             | 244                  | 1 121            | 1 352            | 3 459              | 3 383              | 2 285              | 2 457              | 2 366              | 831                | 462                | 125                    |
| Hombres                        | 8 881              | 128                  | 589              | 707              | 1 734              | 1 664              | 1 072              | 1 180              | 1 157              | 389                | 213                | 48                     |
| Mujeres                        | 9 204              | 116                  | 532              | 645              | 1 725              | 1 719              | 1 213              | 1 277              | 1 209              | 442                | 249                | 77                     |
| Upala                          | 43 953             | 728                  | 3 362            | 4 232            | 10 309             | 7 035              | 5 828              | 4 856              | 4 703              | 1 670              | 925                | 305                    |
| Hombres                        | 22 021             | 382                  | 1 683            | 2 132            | 5 222              | 3 348              | 2 749              | 2 419              | 2 494              | 922                | 509                | 161                    |
| Mujeres                        | 21 932             | 346                  | 1 679            | 2 100            | 5 087              | 3 687              | 3 079              | 2 437              | 2 209              | 748                | 416                | 144                    |
| Los Chiles                     | 23 735             | 465                  | 1 873            | 2 417            | 5 580              | 4 284              | 3 187              | 2 445              | 2 241              | 742                | 369                | 132                    |
| Hombres                        | 12 125             | 233                  | 981              | 1 215            | 2 866              | 2 096              | 1 535              | 1 269              | 1 246              | 407                | 202                | 75                     |
| Mujeres                        | 11 610             | 232                  | 892              | 1 202            | 2 714              | 2 188              | 1 652              | 1 176              | 995                | 335                | 167                | 57                     |
| Guatuso                        | 15 508             | 265                  | 1 186            | 1 450            | 3 311              | 2 591              | 2 078              | 1 838              | 1 797              | 601                | 308                | 83                     |
| Hombres                        | 7 886              | 127                  | 653              | 732              | 1 698              | 1 268              | 963                | 941                | 951                | 339                | 175                | 39                     |
| Mujeres                        | 7 622              | 138                  | 533              | 718              | 1 613              | 1 323              | 1 115              | 897                | 846                | 262                | 133                | 44                     |
| <b>Cartago</b>                 | <b>490 903</b>     | <b>7 389</b>         | <b>29 890</b>    | <b>37 880</b>    | <b>90 334</b>      | <b>90 818</b>      | <b>72 353</b>      | <b>65 428</b>      | <b>62 584</b>      | <b>20 373</b>      | <b>10 563</b>      | <b>3 291</b>           |
| Hombres                        | 240 873            | 3 868                | 15 041           | 19 171           | 45 675             | 45 230             | 34 751             | 31 426             | 29 707             | 9 801              | 4 926              | 1 277                  |
| Mujeres                        | 250 030            | 3 521                | 14 849           | 18 709           | 44 659             | 45 588             | 37 602             | 34 002             | 32 877             | 10 572             | 5 637              | 2 014                  |

continúa



Continuación Cuadro 2...

| Provincia,<br>cantón y<br>sexo | Población<br>total | Grupos de edad       |                  |                  |                    |                    |                    |                    |                    |                    |                    |                        |
|--------------------------------|--------------------|----------------------|------------------|------------------|--------------------|--------------------|--------------------|--------------------|--------------------|--------------------|--------------------|------------------------|
|                                |                    | Menos<br>de 1<br>año | De 1 a<br>4 años | De 5 a<br>9 años | De 10 a<br>19 años | De 20 a<br>29 años | De 30 a<br>39 años | De 40 a<br>49 años | De 50 a<br>64 años | De 65 a<br>74 años | De 75 a<br>84 años | De 85<br>años y<br>más |
| Cartago                        | 147 898            | 2 107                | 8 359            | 10 833           | 26 978             | 28 090             | 21 626             | 19 329             | 19 391             | 6 599              | 3 402              | 1 184                  |
| Hombres                        | 72 491             | 1 094                | 4 253            | 5 518            | 13 834             | 14 059             | 10 486             | 9 186              | 8 971              | 3 118              | 1 540              | 432                    |
| Mujeres                        | 75 407             | 1 013                | 4 106            | 5 315            | 13 144             | 14 031             | 11 140             | 10 143             | 10 420             | 3 481              | 1 862              | 752                    |
| Paraíso                        | 57 743             | 856                  | 3 572            | 4 719            | 11 122             | 11 023             | 8 104              | 7 496              | 7 127              | 2 188              | 1 194              | 342                    |
| Hombres                        | 28 268             | 448                  | 1 772            | 2 346            | 5 534              | 5 504              | 3 832              | 3 572              | 3 463              | 1 082              | 575                | 140                    |
| Mujeres                        | 29 475             | 408                  | 1 800            | 2 373            | 5 588              | 5 519              | 4 272              | 3 924              | 3 664              | 1 106              | 619                | 202                    |
| La Unión                       | 99 399             | 1 674                | 6 433            | 7 713            | 17 501             | 18 497             | 15 945             | 13 435             | 12 336             | 3 630              | 1 728              | 507                    |
| Hombres                        | 47 946             | 864                  | 3 188            | 3 898            | 8 778              | 8 968              | 7 582              | 6 457              | 5 684              | 1 658              | 727                | 142                    |
| Mujeres                        | 51 453             | 810                  | 3 245            | 3 815            | 8 723              | 9 529              | 8 363              | 6 978              | 6 652              | 1 972              | 1 001              | 365                    |
| Jiménez                        | 14 669             | 209                  | 833              | 1 119            | 2 806              | 2 535              | 2 054              | 2 063              | 1 869              | 688                | 393                | 100                    |
| Hombres                        | 7 294              | 106                  | 420              | 513              | 1 398              | 1 308              | 988                | 1 002              | 953                | 354                | 209                | 43                     |
| Mujeres                        | 7 375              | 103                  | 413              | 606              | 1 408              | 1 227              | 1 066              | 1 061              | 916                | 334                | 184                | 57                     |
| Turrialba                      | 69 616             | 1 000                | 4 428            | 5 404            | 12 395             | 11 973             | 9 206              | 9 491              | 9 715              | 3 378              | 2 026              | 600                    |
| Hombres                        | 34 415             | 517                  | 2 238            | 2 805            | 6 266              | 5 964              | 4 318              | 4 563              | 4 756              | 1 674              | 1 013              | 301                    |
| Mujeres                        | 35 201             | 483                  | 2 190            | 2 599            | 6 129              | 6 009              | 4 888              | 4 928              | 4 959              | 1 704              | 1 013              | 299                    |
| Alvarado                       | 14 312             | 222                  | 895              | 1 142            | 2 754              | 2 588              | 2 017              | 1 968              | 1 725              | 641                | 279                | 81                     |
| Hombres                        | 7 165              | 133                  | 436              | 587              | 1 388              | 1 303              | 982                | 974                | 861                | 326                | 144                | 31                     |
| Mujeres                        | 7 147              | 89                   | 459              | 555              | 1 366              | 1 285              | 1 035              | 994                | 864                | 315                | 135                | 50                     |
| Dreamuno                       | 45 473             | 675                  | 2 825            | 3 590            | 8 826              | 8 325              | 6 712              | 6 103              | 5 555              | 1 800              | 782                | 280                    |
| Hombres                        | 22 237             | 365                  | 1 417            | 1 798            | 4 437              | 4 125              | 3 201              | 2 913              | 2 630              | 871                | 364                | 116                    |
| Mujeres                        | 23 236             | 310                  | 1 408            | 1 792            | 4 389              | 4 200              | 3 511              | 3 190              | 2 925              | 929                | 418                | 164                    |
| El Guarco                      | 41 793             | 646                  | 2 545            | 3 360            | 7 952              | 7 787              | 6 689              | 5 543              | 4 866              | 1 449              | 759                | 197                    |
| Hombres                        | 21 057             | 341                  | 1 317            | 1 706            | 4 040              | 3 999              | 3 362              | 2 759              | 2 389              | 718                | 354                | 72                     |
| Mujeres                        | 20 736             | 305                  | 1 228            | 1 654            | 3 912              | 3 788              | 3 327              | 2 784              | 2 477              | 731                | 405                | 125                    |
| <b>Heredia</b>                 | <b>433 677</b>     | <b>5 950</b>         | <b>24 790</b>    | <b>32 419</b>    | <b>74 637</b>      | <b>80 936</b>      | <b>67 501</b>      | <b>57 936</b>      | <b>58 620</b>      | <b>18 163</b>      | <b>9 443</b>       | <b>3 282</b>           |
| Hombres                        | 211 246            | 3 019                | 12 580           | 16 457           | 37 565             | 39 962             | 32 682             | 27 608             | 27 571             | 8 383              | 4 107              | 1 312                  |
| Mujeres                        | 222 431            | 2 931                | 12 210           | 15 962           | 37 072             | 40 974             | 34 819             | 30 328             | 31 049             | 9 780              | 5 336              | 1 970                  |
| Heredia                        | 123 616            | 1 652                | 6 576            | 8 828            | 20 308             | 24 061             | 19 429             | 16 770             | 16 891             | 5 291              | 2 847              | 963                    |
| Hombres                        | 58 667             | 851                  | 3 305            | 4 460            | 10 093             | 11 788             | 9 272              | 7 708              | 7 438              | 2 265              | 1 127              | 360                    |
| Mujeres                        | 64 949             | 801                  | 3 271            | 4 368            | 10 215             | 12 273             | 10 157             | 9 062              | 9 453              | 3 026              | 1 720              | 603                    |

continúa



Continuación Cuadro 2...

| Provincia, cantón y sexo | Población total | Grupos de edad |               |               |                 |                 |                 |                 |                 |                 |                 |                  |
|--------------------------|-----------------|----------------|---------------|---------------|-----------------|-----------------|-----------------|-----------------|-----------------|-----------------|-----------------|------------------|
|                          |                 | Menos de 1 año | De 1 a 4 años | De 5 a 9 años | De 10 a 19 años | De 20 a 29 años | De 30 a 39 años | De 40 a 49 años | De 50 a 64 años | De 65 a 74 años | De 75 a 84 años | De 85 años y más |
| Barva                    | 40 660          | 466            | 2 238         | 2 982         | 6 928           | 7 680           | 6 405           | 5 559           | 5 727           | 1 607           | 781             | 287              |
| Hombres                  | 19 880          | 226            | 1 110         | 1 527         | 3 552           | 3 803           | 3 162           | 2 605           | 2 704           | 729             | 353             | 109              |
| Mujeres                  | 20 780          | 240            | 1 128         | 1 455         | 3 376           | 3 877           | 3 243           | 2 954           | 3 023           | 878             | 428             | 178              |
| Santo Domingo            | 40 072          | 427            | 1 971         | 2 605         | 6 284           | 7 176           | 6 027           | 5 525           | 6 320           | 2 183           | 1 148           | 406              |
| Hombres                  | 19 479          | 241            | 1 016         | 1 319         | 3 167           | 3 628           | 2 887           | 2 643           | 2 967           | 998             | 478             | 135              |
| Mujeres                  | 20 593          | 186            | 955           | 1 286         | 3 117           | 3 548           | 3 140           | 2 882           | 3 353           | 1 185           | 670             | 271              |
| Santa Bárbara            | 36 243          | 543            | 2 085         | 2 824         | 6 396           | 6 739           | 5 654           | 4 869           | 4 707           | 1 428           | 738             | 260              |
| Hombres                  | 17 877          | 272            | 1 062         | 1 399         | 3 226           | 3 356           | 2 727           | 2 422           | 2 284           | 673             | 334             | 122              |
| Mujeres                  | 18 366          | 271            | 1 023         | 1 425         | 3 170           | 3 383           | 2 927           | 2 447           | 2 423           | 755             | 404             | 138              |
| San Rafael               | 45 965          | 598            | 2 667         | 3 399         | 7 661           | 8 531           | 7 146           | 6 218           | 6 400           | 1 980           | 1 042           | 323              |
| Hombres                  | 22 424          | 295            | 1 373         | 1 715         | 3 809           | 4 162           | 3 490           | 2 991           | 3 057           | 923             | 468             | 141              |
| Mujeres                  | 23 541          | 303            | 1 294         | 1 684         | 3 852           | 4 369           | 3 656           | 3 227           | 3 343           | 1 057           | 574             | 182              |
| San Isidro               | 20 633          | 298            | 1 111         | 1 427         | 3 436           | 3 741           | 3 163           | 2 930           | 2 972           | 901             | 480             | 174              |
| Hombres                  | 10 212          | 142            | 584           | 757           | 1 773           | 1 916           | 1 491           | 1 392           | 1 441           | 419             | 220             | 77               |
| Mujeres                  | 10 421          | 156            | 527           | 670           | 1 663           | 1 825           | 1 672           | 1 538           | 1 531           | 482             | 260             | 97               |
| Belén                    | 21 633          | 220            | 1 070         | 1 380         | 3 272           | 4 074           | 3 324           | 3 031           | 3 393           | 1 073           | 553             | 243              |
| Hombres                  | 10 495          | 113            | 534           | 714           | 1 616           | 1 999           | 1 671           | 1 404           | 1 609           | 503             | 235             | 97               |
| Mujeres                  | 11 138          | 107            | 536           | 666           | 1 656           | 2 075           | 1 653           | 1 627           | 1 784           | 570             | 318             | 146              |
| Flores                   | 20 037          | 293            | 1 066         | 1 427         | 3 228           | 3 708           | 3 451           | 2 682           | 2 689           | 878             | 467             | 148              |
| Hombres                  | 9 811           | 154            | 565           | 715           | 1 651           | 1 835           | 1 669           | 1 314           | 1 244           | 406             | 190             | 68               |
| Mujeres                  | 10 226          | 139            | 501           | 712           | 1 577           | 1 873           | 1 782           | 1 368           | 1 445           | 472             | 277             | 80               |
| San Pablo                | 27 671          | 358            | 1 416         | 1 919         | 4 376           | 5 164           | 4 668           | 3 883           | 3 925           | 1 128           | 603             | 231              |
| Hombres                  | 13 344          | 193            | 723           | 925           | 2 239           | 2 540           | 2 264           | 1 828           | 1 804           | 500             | 252             | 76               |
| Mujeres                  | 14 327          | 165            | 693           | 994           | 2 137           | 2 624           | 2 404           | 2 055           | 2 121           | 628             | 351             | 155              |
| Sarapiquí                | 57 147          | 1 095          | 4 590         | 5 628         | 12 748          | 10 062          | 8 234           | 6 469           | 5 596           | 1 694           | 784             | 247              |
| Hombres                  | 29 057          | 532            | 2 308         | 2 926         | 6 439           | 4 935           | 4 049           | 3 301           | 3 023           | 967             | 450             | 127              |
| Mujeres                  | 28 090          | 563            | 2 282         | 2 702         | 6 309           | 5 127           | 4 185           | 3 168           | 2 573           | 727             | 334             | 120              |
| <b>Guanacaste</b>        | <b>326 953</b>  | <b>5 264</b>   | <b>22 735</b> | <b>26 966</b> | <b>61 939</b>   | <b>56 771</b>   | <b>46 590</b>   | <b>40 919</b>   | <b>41 219</b>   | <b>13 972</b>   | <b>7 546</b>    | <b>3 032</b>     |
| Hombres                  | 161 988         | 2 699          | 11 712        | 13 800        | 31 019          | 27 857          | 22 510          | 20 140          | 20 218          | 6 979           | 3 687           | 1 367            |
| Mujeres                  | 164 965         | 2 565          | 11 023        | 13 166        | 30 920          | 28 914          | 24 080          | 20 779          | 21 001          | 6 993           | 3 859           | 1 665            |

continúa





Continuación Cuadro 2...

| Provincia,<br>cantón y<br>sexo | Población<br>total | Grupos de edad       |                  |                  |                    |                    |                    |                    |                    |                    |                    |                        |
|--------------------------------|--------------------|----------------------|------------------|------------------|--------------------|--------------------|--------------------|--------------------|--------------------|--------------------|--------------------|------------------------|
|                                |                    | Menos<br>de 1<br>año | De 1 a<br>4 años | De 5 a<br>9 años | De 10 a<br>19 años | De 20 a<br>29 años | De 30 a<br>39 años | De 40 a<br>49 años | De 50 a<br>64 años | De 65 a<br>74 años | De 75 a<br>84 años | De 85<br>años y<br>más |
| Liberia                        | 62 987             | 1 099                | 4 757            | 5 458            | 12 054             | 12 033             | 9 588              | 7 227              | 7 214              | 2 006              | 1 130              | 421                    |
| Hombres                        | 30 841             | 587                  | 2 432            | 2 800            | 6 091              | 5 836              | 4 657              | 3 420              | 3 420              | 901                | 516                | 181                    |
| Mujeres                        | 32 146             | 512                  | 2 325            | 2 658            | 5 963              | 6 197              | 4 931              | 3 807              | 3 794              | 1 105              | 614                | 240                    |
| Nicoya                         | 50 825             | 722                  | 3 204            | 3 836            | 9 113              | 8 446              | 6 920              | 6 582              | 7 124              | 2 735              | 1 476              | 667                    |
| Hombres                        | 24 987             | 370                  | 1 640            | 1 959            | 4 507              | 4 132              | 3 311              | 3 219              | 3 443              | 1 398              | 710                | 298                    |
| Mujeres                        | 25 838             | 352                  | 1 564            | 1 877            | 4 606              | 4 314              | 3 609              | 3 363              | 3 681              | 1 337              | 766                | 369                    |
| Santa Cruz                     | 55 104             | 835                  | 3 658            | 4 236            | 9 613              | 9 348              | 8 190              | 7 297              | 7 473              | 2 450              | 1 421              | 583                    |
| Hombres                        | 27 283             | 408                  | 1 877            | 2 162            | 4 740              | 4 613              | 4 012              | 3 645              | 3 677              | 1 230              | 660                | 259                    |
| Mujeres                        | 27 821             | 427                  | 1 781            | 2 074            | 4 873              | 4 735              | 4 178              | 3 652              | 3 796              | 1 220              | 761                | 324                    |
| Bagaces                        | 19 536             | 328                  | 1 371            | 1 751            | 3 972              | 3 291              | 2 748              | 2 444              | 2 242              | 822                | 427                | 140                    |
| Hombres                        | 9 854              | 186                  | 706              | 909              | 2 064              | 1 616              | 1 308              | 1 220              | 1 144              | 427                | 213                | 61                     |
| Mujeres                        | 9 682              | 142                  | 665              | 842              | 1 908              | 1 675              | 1 440              | 1 224              | 1 098              | 395                | 214                | 79                     |
| Carrillo                       | 37 122             | 609                  | 2 759            | 3 147            | 6 937              | 6 653              | 5 324              | 4 593              | 4 520              | 1 448              | 824                | 308                    |
| Hombres                        | 18 598             | 287                  | 1 475            | 1 588            | 3 493              | 3 285              | 2 624              | 2 313              | 2 264              | 718                | 413                | 138                    |
| Mujeres                        | 18 524             | 322                  | 1 284            | 1 559            | 3 444              | 3 368              | 2 700              | 2 280              | 2 256              | 730                | 411                | 170                    |
| Cañas                          | 26 201             | 454                  | 1 911            | 2 257            | 5 053              | 4 747              | 3 647              | 3 263              | 3 215              | 988                | 485                | 181                    |
| Hombres                        | 12 910             | 238                  | 979              | 1 152            | 2 534              | 2 363              | 1 735              | 1 574              | 1 540              | 475                | 232                | 88                     |
| Mujeres                        | 13 291             | 216                  | 932              | 1 105            | 2 519              | 2 384              | 1 912              | 1 689              | 1 675              | 513                | 253                | 93                     |
| Abangares                      | 18 039             | 290                  | 1 179            | 1 494            | 3 585              | 3 010              | 2 377              | 2 466              | 2 232              | 826                | 431                | 149                    |
| Hombres                        | 9 014              | 153                  | 590              | 774              | 1 802              | 1 484              | 1 130              | 1 211              | 1 158              | 421                | 223                | 68                     |
| Mujeres                        | 9 025              | 137                  | 589              | 720              | 1 783              | 1 526              | 1 247              | 1 255              | 1 074              | 405                | 208                | 81                     |
| Tilarán                        | 19 640             | 264                  | 1 224            | 1 547            | 3 668              | 2 988              | 2 594              | 2 630              | 2 862              | 1 091              | 555                | 217                    |
| Hombres                        | 9 736              | 131                  | 639              | 789              | 1 827              | 1 452              | 1 230              | 1 298              | 1 416              | 549                | 307                | 98                     |
| Mujeres                        | 9 904              | 133                  | 585              | 758              | 1 841              | 1 536              | 1 364              | 1 332              | 1 446              | 542                | 248                | 119                    |
| Nandayure                      | 11 121             | 151                  | 700              | 845              | 2 169              | 1 753              | 1 464              | 1 490              | 1 519              | 605                | 287                | 138                    |
| Hombres                        | 5 669              | 82                   | 368              | 466              | 1 088              | 896                | 709                | 747                | 764                | 328                | 153                | 68                     |
| Mujeres                        | 5 452              | 69                   | 332              | 379              | 1 081              | 857                | 755                | 743                | 755                | 277                | 134                | 70                     |
| La Cruz                        | 19 181             | 410                  | 1 551            | 1 897            | 4 370              | 3 338              | 2 739              | 1 951              | 1 860              | 604                | 315                | 146                    |
| Hombres                        | 9 440              | 207                  | 796              | 934              | 2 162              | 1 581              | 1 310              | 1 002              | 900                | 320                | 160                | 68                     |
| Mujeres                        | 9 741              | 203                  | 755              | 963              | 2 208              | 1 757              | 1 429              | 949                | 960                | 284                | 155                | 78                     |

continúa



Continuación Cuadro 2...

| Provincia, cantón y sexo | Población total | Grupos de edad |               |               |                 |                 |                 |                 |                 |                 |                 |                  |
|--------------------------|-----------------|----------------|---------------|---------------|-----------------|-----------------|-----------------|-----------------|-----------------|-----------------|-----------------|------------------|
|                          |                 | Menos de 1 año | De 1 a 4 años | De 5 a 9 años | De 10 a 19 años | De 20 a 29 años | De 30 a 39 años | De 40 a 49 años | De 50 a 64 años | De 65 a 74 años | De 75 a 84 años | De 85 años y más |
| Hojancha                 | 7 197           | 102            | 421           | 498           | 1 405           | 1 164           | 999             | 976             | 958             | 397             | 195             | 82               |
| Hombres                  | 3 656           | 50             | 210           | 267           | 711             | 599             | 484             | 491             | 492             | 212             | 100             | 40               |
| Mujeres                  | 3 541           | 52             | 211           | 231           | 694             | 565             | 515             | 485             | 466             | 185             | 95              | 42               |
| <b>Puntarenas</b>        | <b>410 929</b>  | <b>7 263</b>   | <b>29 823</b> | <b>36 963</b> | <b>81 599</b>   | <b>71 226</b>   | <b>57 134</b>   | <b>50 726</b>   | <b>48 880</b>   | <b>16 164</b>   | <b>8 383</b>    | <b>2 768</b>     |
| Hombres                  | 205 959         | 3 721          | 15 279        | 18 947        | 41 163          | 34 830          | 27 603          | 25 280          | 24 844          | 8 440           | 4 408           | 1 444            |
| Mujeres                  | 204 970         | 3 542          | 14 544        | 18 016        | 40 436          | 36 396          | 29 531          | 25 446          | 24 036          | 7 724           | 3 975           | 1 324            |
| Puntarenas               | 115 019         | 1 898          | 8 064         | 10 059        | 21 787          | 19 587          | 16 130          | 14 450          | 14 846          | 4 916           | 2 465           | 817              |
| Hombres                  | 57 246          | 961            | 4 179         | 5 230         | 11 038          | 9 668           | 7 777           | 7 148           | 7 297           | 2 378           | 1 176           | 394              |
| Mujeres                  | 57 773          | 937            | 3 885         | 4 829         | 10 749          | 9 919           | 8 353           | 7 302           | 7 549           | 2 538           | 1 289           | 423              |
| Esparza                  | 28 644          | 464            | 1 856         | 2 239         | 5 431           | 4 840           | 3 914           | 3 753           | 3 831           | 1 421           | 670             | 225              |
| Hombres                  | 14 074          | 239            | 930           | 1 115         | 2 765           | 2 324           | 1 844           | 1 831           | 1 867           | 709             | 346             | 104              |
| Mujeres                  | 14 570          | 225            | 926           | 1 124         | 2 666           | 2 516           | 2 070           | 1 922           | 1 964           | 712             | 324             | 121              |
| Buenos Aires             | 45 244          | 917            | 3 643         | 4 623         | 10 606          | 7 826           | 5 728           | 5 013           | 4 381           | 1 483           | 772             | 252              |
| Hombres                  | 22 809          | 456            | 1 864         | 2 355         | 5 311           | 3 800           | 2 802           | 2 533           | 2 324           | 823             | 410             | 131              |
| Mujeres                  | 22 435          | 461            | 1 779         | 2 268         | 5 295           | 4 026           | 2 926           | 2 480           | 2 057           | 660             | 362             | 121              |
| Montes de Oro            | 12 950          | 202            | 794           | 987           | 2 359           | 2 158           | 1 877           | 1 712           | 1 698           | 683             | 345             | 135              |
| Hombres                  | 6 438           | 113            | 393           | 496           | 1 182           | 1 090           | 890             | 827             | 845             | 355             | 177             | 70               |
| Mujeres                  | 6 512           | 89             | 401           | 491           | 1 177           | 1 068           | 987             | 885             | 853             | 328             | 168             | 65               |
| Osa                      | 29 433          | 471            | 2 094         | 2 478         | 5 822           | 5 086           | 4 076           | 3 586           | 3 713           | 1 198           | 688             | 221              |
| Hombres                  | 15 038          | 246            | 1 055         | 1 285         | 2 947           | 2 529           | 2 001           | 1 797           | 1 962           | 701             | 391             | 124              |
| Mujeres                  | 14 395          | 225            | 1 039         | 1 193         | 2 875           | 2 557           | 2 075           | 1 789           | 1 751           | 497             | 297             | 97               |
| Aguirre                  | 26 861          | 487            | 1 951         | 2 213         | 5 073           | 5 230           | 4 001           | 3 473           | 2 990           | 880             | 438             | 125              |
| Hombres                  | 13 829          | 256            | 997           | 1 149         | 2 548           | 2 676           | 2 022           | 1 803           | 1 587           | 478             | 234             | 79               |
| Mujeres                  | 13 032          | 231            | 954           | 1 064         | 2 525           | 2 554           | 1 979           | 1 670           | 1 403           | 402             | 204             | 46               |
| Golfito                  | 39 150          | 690            | 2 807         | 3 626         | 7 798           | 6 823           | 5 424           | 4 717           | 4 711           | 1 510           | 782             | 262              |
| Hombres                  | 19 799          | 365            | 1 434         | 1 856         | 3 959           | 3 281           | 2 630           | 2 393           | 2 463           | 830             | 443             | 145              |
| Mujeres                  | 19 351          | 325            | 1 373         | 1 770         | 3 839           | 3 542           | 2 794           | 2 324           | 2 248           | 680             | 339             | 117              |
| Coto Brus                | 38 453          | 729            | 2 880         | 3 792         | 8 221           | 5 937           | 4 755           | 4 806           | 4 543           | 1 646           | 862             | 282              |
| Hombres                  | 19 127          | 395            | 1 456         | 1 954         | 4 247           | 2 770           | 2 183           | 2 337           | 2 289           | 873             | 476             | 147              |
| Mujeres                  | 19 326          | 334            | 1 424         | 1 838         | 3 974           | 3 167           | 2 572           | 2 469           | 2 254           | 773             | 386             | 135              |

continúa



Continuación Cuadro 2...

| Provincia, cantón y sexo | Población total | Grupos de edad |               |               |                 |                 |                 |                 |                 |                 |                 |                  |
|--------------------------|-----------------|----------------|---------------|---------------|-----------------|-----------------|-----------------|-----------------|-----------------|-----------------|-----------------|------------------|
|                          |                 | Menos de 1 año | De 1 a 4 años | De 5 a 9 años | De 10 a 19 años | De 20 a 29 años | De 30 a 39 años | De 40 a 49 años | De 50 a 64 años | De 65 a 74 años | De 75 a 84 años | De 85 años y más |
| Parrita                  | 16 115          | 299            | 1 105         | 1 331         | 3 060           | 3 002           | 2 388           | 2 022           | 1 917           | 579             | 310             | 102              |
| Hombres                  | 8 235           | 149            | 584           | 681           | 1 535           | 1 488           | 1 207           | 1 048           | 1 015           | 302             | 168             | 58               |
| Mujeres                  | 7 880           | 150            | 521           | 650           | 1 525           | 1 514           | 1 181           | 974             | 902             | 277             | 142             | 44               |
| Corredores               | 41 831          | 773            | 3 139         | 3 984         | 8 406           | 7 274           | 5 756           | 5 136           | 4 730           | 1 448           | 882             | 303              |
| Hombres                  | 20 720          | 381            | 1 605         | 1 984         | 4 164           | 3 496           | 2 726           | 2 522           | 2 393           | 786             | 495             | 168              |
| Mujeres                  | 21 111          | 392            | 1 534         | 2 000         | 4 242           | 3 778           | 3 030           | 2 614           | 2 337           | 662             | 387             | 135              |
| Garabito                 | 17 229          | 333            | 1 490         | 1 631         | 3 036           | 3 463           | 3 085           | 2 058           | 1 520           | 400             | 169             | 44               |
| Hombres                  | 8 644           | 160            | 782           | 842           | 1 467           | 1 708           | 1 521           | 1 041           | 802             | 205             | 92              | 24               |
| Mujeres                  | 8 585           | 173            | 708           | 789           | 1 569           | 1 755           | 1 564           | 1 017           | 718             | 195             | 77              | 20               |
| <b>Limón</b>             | <b>386 862</b>  | <b>7 228</b>   | <b>30 638</b> | <b>37 799</b> | <b>81 110</b>   | <b>67 909</b>   | <b>53 732</b>   | <b>45 677</b>   | <b>42 686</b>   | <b>12 284</b>   | <b>5 858</b>    | <b>1 941</b>     |
| Hombres                  | 193 640         | 3 723          | 15 502        | 19 228        | 40 707          | 32 738          | 26 185          | 22 833          | 21 951          | 6 665           | 3 086           | 1 022            |
| Mujeres                  | 193 222         | 3 505          | 15 136        | 18 571        | 40 403          | 35 171          | 27 547          | 22 844          | 20 735          | 5 619           | 2 772           | 919              |
| Limón                    | 94 415          | 1 707          | 7 691         | 9 463         | 19 192          | 16 431          | 12 294          | 10 959          | 11 300          | 3 212           | 1 596           | 570              |
| Hombres                  | 45 744          | 861            | 3 847         | 4 766         | 9 393           | 7 734           | 5 719           | 5 254           | 5 515           | 1 614           | 781             | 260              |
| Mujeres                  | 48 671          | 846            | 3 844         | 4 697         | 9 799           | 8 697           | 6 575           | 5 705           | 5 785           | 1 598           | 815             | 310              |
| Pococí                   | 125 962         | 2 206          | 9 437         | 11 646        | 26 092          | 22 173          | 17 986          | 15 478          | 14 308          | 4 139           | 1 891           | 606              |
| Hombres                  | 63 273          | 1 145          | 4 743         | 5 977         | 13 262          | 10 745          | 8 792           | 7 612           | 7 401           | 2 293           | 957             | 346              |
| Mujeres                  | 62 689          | 1 061          | 4 694         | 5 669         | 12 830          | 11 428          | 9 194           | 7 866           | 6 907           | 1 846           | 934             | 260              |
| Siquirres                | 56 786          | 1 033          | 4 316         | 5 378         | 11 838          | 10 115          | 7 798           | 6 906           | 6 421           | 1 822           | 889             | 270              |
| Hombres                  | 28 755          | 532            | 2 228         | 2 710         | 6 029           | 4 875           | 3 846           | 3 466           | 3 393           | 1 026           | 494             | 156              |
| Mujeres                  | 28 031          | 501            | 2 088         | 2 668         | 5 809           | 5 240           | 3 952           | 3 440           | 3 028           | 796             | 395             | 114              |
| Talamanca                | 30 712          | 755            | 2 893         | 3 462         | 7 001           | 5 413           | 4 272           | 3 022           | 2 601           | 761             | 397             | 135              |
| Hombres                  | 15 658          | 388            | 1 466         | 1 762         | 3 526           | 2 590           | 2 146           | 1 635           | 1 414           | 429             | 230             | 72               |
| Mujeres                  | 15 054          | 367            | 1 427         | 1 700         | 3 475           | 2 823           | 2 126           | 1 387           | 1 187           | 332             | 167             | 63               |
| Matina                   | 37 721          | 751            | 3 128         | 3 865         | 8 228           | 6 506           | 5 591           | 4 331           | 3 756           | 930             | 479             | 156              |
| Hombres                  | 19 592          | 389            | 1 633         | 1 994         | 4 136           | 3 220           | 2 949           | 2 307           | 2 067           | 543             | 265             | 89               |
| Mujeres                  | 18 129          | 362            | 1 495         | 1 871         | 4 092           | 3 286           | 2 642           | 2 024           | 1 689           | 387             | 214             | 67               |
| Guácimo                  | 41 266          | 776            | 3 173         | 3 985         | 8 759           | 7 271           | 5 791           | 4 981           | 4 300           | 1 420           | 606             | 204              |
| Hombres                  | 20 618          | 408            | 1 585         | 2 019         | 4 361           | 3 574           | 2 733           | 2 559           | 2 161           | 760             | 359             | 99               |
| Mujeres                  | 20 648          | 368            | 1 588         | 1 966         | 4 398           | 3 697           | 3 058           | 2 422           | 2 139           | 660             | 247             | 105              |



## CUADRO 3

## Costa Rica: Población total por zona y sexo, según provincia, cantón y distrito

| Provincia, cantón y distrito | Total            |                  |                  | Urbano           |                  |                  | Rural            |                |                |
|------------------------------|------------------|------------------|------------------|------------------|------------------|------------------|------------------|----------------|----------------|
|                              | Total            | Hombres          | Mujeres          | Total            | Hombres          | Mujeres          | Total            | Hombres        | Mujeres        |
| <b>Costa Rica</b>            | <b>4 301 712</b> | <b>2 106 063</b> | <b>2 195 649</b> | <b>3 130 871</b> | <b>1 509 161</b> | <b>1 621 710</b> | <b>1 170 841</b> | <b>596 902</b> | <b>573 939</b> |
| <b>San José</b>              | <b>1 404 242</b> | <b>671 469</b>   | <b>732 773</b>   | <b>1 213 957</b> | <b>575 902</b>   | <b>638 055</b>   | <b>190 285</b>   | <b>95 567</b>  | <b>94 718</b>  |
| San José                     | 288 054          | 136 371          | 151 683          | 288 054          | 136 371          | 151 683          | -                | -              | -              |
| Carmen                       | 2 702            | 1 181            | 1 521            | 2 702            | 1 181            | 1 521            | -                | -              | -              |
| Merced                       | 12 257           | 5 886            | 6 371            | 12 257           | 5 886            | 6 371            | -                | -              | -              |
| Hospital                     | 19 270           | 9 364            | 9 906            | 19 270           | 9 364            | 9 906            | -                | -              | -              |
| Catedral                     | 12 936           | 6 100            | 6 836            | 12 936           | 6 100            | 6 836            | -                | -              | -              |
| Zapote                       | 18 679           | 8 690            | 9 989            | 18 679           | 8 690            | 9 989            | -                | -              | -              |
| San Francisco de Dos Ríos    | 20 209           | 9 435            | 10 774           | 20 209           | 9 435            | 10 774           | -                | -              | -              |
| Uruca                        | 31 728           | 15 294           | 16 434           | 31 728           | 15 294           | 16 434           | -                | -              | -              |
| Maña Redonda                 | 8 313            | 3 726            | 4 587            | 8 313            | 3 726            | 4 587            | -                | -              | -              |
| Pavas                        | 71 384           | 33 878           | 37 506           | 71 384           | 33 878           | 37 506           | -                | -              | -              |
| Hatillo                      | 50 511           | 23 755           | 26 756           | 50 511           | 23 755           | 26 756           | -                | -              | -              |
| San Sebastián                | 40 065           | 19 062           | 21 003           | 40 065           | 19 062           | 21 003           | -                | -              | -              |
| <b>Escazú</b>                | <b>56 509</b>    | <b>26 660</b>    | <b>29 849</b>    | <b>56 098</b>    | <b>26 448</b>    | <b>29 650</b>    | <b>411</b>       | <b>212</b>     | <b>199</b>     |
| Escazú                       | 11 984           | 5 530            | 6 454            | 11 984           | 5 530            | 6 454            | -                | -              | -              |
| San Antonio                  | 22 554           | 10 993           | 11 561           | 22 143           | 10 781           | 11 362           | 411              | 212            | 199            |
| San Rafael                   | 21 971           | 10 137           | 11 834           | 21 971           | 10 137           | 11 834           | -                | -              | -              |
| <b>Desamparados</b>          | <b>208 411</b>   | <b>99 974</b>    | <b>108 437</b>   | <b>194 970</b>   | <b>93 273</b>    | <b>101 697</b>   | <b>13 441</b>    | <b>6 701</b>   | <b>6 740</b>   |
| Desamparados                 | 33 866           | 16 047           | 17 819           | 33 866           | 16 047           | 17 819           | -                | -              | -              |
| San Miguel                   | 31 805           | 15 468           | 16 337           | 30 207           | 14 643           | 15 564           | 1 598            | 825            | 773            |
| San Juan de Dios             | 19 481           | 9 296            | 10 185           | 19 481           | 9 296            | 10 185           | -                | -              | -              |
| San Rafael Arriba            | 15 262           | 7 072            | 8 190            | 15 262           | 7 072            | 8 190            | -                | -              | -              |
| San Antonio                  | 9 727            | 4 610            | 5 117            | 9 727            | 4 610            | 5 117            | -                | -              | -              |
| Frailles                     | 3 772            | 1 926            | 1 846            | 492              | 268              | 224              | 3 280            | 1 658          | 1 622          |
| Patarrá                      | 11 921           | 5 860            | 6 061            | 10 351           | 5 093            | 5 258            | 1 570            | 767            | 803            |
| San Cristóbal                | 3 905            | 1 920            | 1 985            | -                | -                | -                | 3 905            | 1 920          | 1 985          |
| Rosario                      | 3 088            | 1 531            | 1 557            | -                | -                | -                | 3 088            | 1 531          | 1 557          |
| Damas                        | 13 175           | 6 309            | 6 866            | 13 175           | 6 309            | 6 866            | -                | -              | -              |
| San Rafael Abajo             | 23 283           | 11 066           | 12 217           | 23 283           | 11 066           | 12 217           | -                | -              | -              |
| Gravilias                    | 15 024           | 7 146            | 7 878            | 15 024           | 7 146            | 7 878            | -                | -              | -              |
| Los Guido                    | 24 102           | 11 723           | 12 379           | 24 102           | 11 723           | 12 379           | -                | -              | -              |

continúa



Continuación Cuadro 3...

| Provincia, cantón y distrito | Total   |         |         | Urbano  |         |         | Rural  |         |         |
|------------------------------|---------|---------|---------|---------|---------|---------|--------|---------|---------|
|                              | Total   | Hombres | Mujeres | Total   | Hombres | Mujeres | Total  | Hombres | Mujeres |
| Puriscal                     | 33 004  | 16 565  | 16 439  | 7 734   | 3 737   | 3 997   | 25 270 | 12 828  | 12 442  |
| Santiago                     | 11 512  | 5 641   | 5 871   | 7 530   | 3 635   | 3 895   | 3 982  | 2 006   | 1 976   |
| Mercedes Sur                 | 5 866   | 2 971   | 2 895   | -       | -       | -       | 5 866  | 2 971   | 2 895   |
| Barbacoas                    | 3 692   | 1 847   | 1 845   | 204     | 102     | 102     | 3 488  | 1 745   | 1 743   |
| Grifo Alto                   | 1 182   | 594     | 588     | -       | -       | -       | 1 182  | 594     | 588     |
| San Rafael                   | 1 730   | 873     | 857     | -       | -       | -       | 1 730  | 873     | 857     |
| Candelarita                  | 1 436   | 750     | 686     | -       | -       | -       | 1 436  | 750     | 686     |
| Desamparaditos               | 666     | 336     | 330     | -       | -       | -       | 666    | 336     | 330     |
| San Antonio                  | 3 889   | 1 940   | 1 949   | -       | -       | -       | 3 889  | 1 940   | 1 949   |
| Chires                       | 3 031   | 1 613   | 1 418   | -       | -       | -       | 3 031  | 1 613   | 1 418   |
| Tarrazú                      | 16 280  | 8 091   | 8 189   | 8 191   | 3 943   | 4 248   | 8 089  | 4 148   | 3 941   |
| San Marcos                   | 9 993   | 4 903   | 5 090   | 6 780   | 3 267   | 3 513   | 3 213  | 1 636   | 1 577   |
| San Lorenzo                  | 4 394   | 2 222   | 2 172   | 1 411   | 676     | 735     | 2 983  | 1 546   | 1 437   |
| San Carlos                   | 1 893   | 966     | 927     | -       | -       | -       | 1 893  | 966     | 927     |
| Aserrí                       | 57 892  | 28 330  | 29 562  | 41 180  | 19 919  | 21 261  | 16 712 | 8 411   | 8 301   |
| Aserrí                       | 28 191  | 13 626  | 14 565  | 26 558  | 12 811  | 13 747  | 1 633  | 815     | 818     |
| Tarbaca                      | 1 446   | 754     | 692     | -       | -       | -       | 1 446  | 754     | 692     |
| Vuelta de Jorco              | 6 499   | 3 191   | 3 308   | 2 300   | 1 077   | 1 223   | 4 199  | 2 114   | 2 085   |
| San Gabriel                  | 6 061   | 3 017   | 3 044   | 1 109   | 516     | 593     | 4 952  | 2 501   | 2 451   |
| Legua                        | 1 521   | 762     | 759     | -       | -       | -       | 1 521  | 762     | 759     |
| Monterrey                    | 498     | 242     | 256     | 189     | 84      | 105     | 309    | 158     | 151     |
| Salitrillos                  | 13 676  | 6 738   | 6 938   | 11 024  | 5 431   | 5 593   | 2 652  | 1 307   | 1 345   |
| Mora                         | 26 294  | 12 714  | 13 580  | 12 079  | 5 767   | 6 312   | 14 215 | 6 947   | 7 268   |
| Colón                        | 16 088  | 7 744   | 8 344   | 11 263  | 5 384   | 5 879   | 4 825  | 2 360   | 2 465   |
| Guayabo                      | 4 449   | 2 122   | 2 327   | 529     | 241     | 288     | 3 920  | 1 881   | 2 039   |
| Tabarcia                     | 4 703   | 2 296   | 2 407   | 287     | 142     | 145     | 4 416  | 2 154   | 2 262   |
| Piedras Negras               | 379     | 201     | 178     | -       | -       | -       | 379    | 201     | 178     |
| Picagres                     | 675     | 351     | 324     | -       | -       | -       | 675    | 351     | 324     |
| Goicoechea                   | 115 084 | 54 269  | 60 815  | 113 399 | 53 437  | 59 962  | 1 685  | 832     | 853     |
| Guadalupe                    | 20 663  | 9 591   | 11 072  | 20 663  | 9 591   | 11 072  | -      | -       | -       |
| San Francisco                | 2 032   | 924     | 1 108   | 2 032   | 924     | 1 108   | -      | -       | -       |
| Calle Blancos                | 18 984  | 8 899   | 10 085  | 18 984  | 8 899   | 10 085  | -      | -       | -       |
| Mata de Plátano              | 17 370  | 8 356   | 9 014   | 17 248  | 8 293   | 8 955   | 122    | 63      | 59      |
| Ipís                         | 26 033  | 12 341  | 13 692  | 26 033  | 12 341  | 13 692  | -      | -       | -       |
| Rancho Redondo               | 2 538   | 1 240   | 1 298   | 975     | 471     | 504     | 1 563  | 769     | 794     |
| Purral                       | 27 464  | 12 918  | 14 546  | 27 464  | 12 918  | 14 546  | -      | -       | -       |

continúa



Continuación Cuadro 3...

| Provincia, cantón y distrito | Total  |         |         | Urbano |         |         | Rural  |         |         |
|------------------------------|--------|---------|---------|--------|---------|---------|--------|---------|---------|
|                              | Total  | Hombres | Mujeres | Total  | Hombres | Mujeres | Total  | Hombres | Mujeres |
| Santa Ana                    | 49 123 | 23 499  | 25 624  | 45 760 | 21 852  | 23 908  | 3 363  | 1 647   | 1 716   |
| Santa Ana                    | 11 320 | 5 379   | 5 941   | 11 320 | 5 379   | 5 941   | -      | -       | -       |
| Salitral                     | 4 304  | 2 084   | 2 220   | 1 966  | 941     | 1 025   | 2 338  | 1 143   | 1 195   |
| Pozos                        | 15 585 | 7 408   | 8 177   | 15 585 | 7 408   | 8 177   | -      | -       | -       |
| Uruca                        | 7 200  | 3 495   | 3 705   | 6 779  | 3 298   | 3 481   | 421    | 197     | 224     |
| Piedades                     | 8 128  | 3 859   | 4 269   | 7 524  | 3 552   | 3 972   | 604    | 307     | 297     |
| Brasil                       | 2 586  | 1 274   | 1 312   | 2 586  | 1 274   | 1 312   | -      | -       | -       |
| Alajuelita                   | 77 603 | 37 347  | 40 256  | 76 826 | 36 954  | 39 872  | 777    | 393     | 384     |
| Alajuelita                   | 11 988 | 5 780   | 6 208   | 11 988 | 5 780   | 6 208   | -      | -       | -       |
| San Josecito                 | 10 506 | 5 129   | 5 377   | 10 506 | 5 129   | 5 377   | -      | -       | -       |
| San Antonio                  | 4 739  | 2 330   | 2 409   | 3 962  | 1 937   | 2 025   | 777    | 393     | 384     |
| Concepción                   | 18 721 | 8 928   | 9 793   | 18 721 | 8 928   | 9 793   | -      | -       | -       |
| San Felipe                   | 31 649 | 15 180  | 16 469  | 31 649 | 15 180  | 16 469  | -      | -       | -       |
| Vázquez de Coronado          | 60 486 | 29 147  | 31 339  | 58 327 | 28 041  | 30 286  | 2 159  | 1 106   | 1 053   |
| San Isidro                   | 16 625 | 7 964   | 8 661   | 16 502 | 7 899   | 8 603   | 123    | 65      | 58      |
| San Rafael                   | 7 040  | 3 461   | 3 579   | 6 350  | 3 102   | 3 248   | 690    | 359     | 331     |
| Dulce Nombre de Jesús        | 9 744  | 4 734   | 5 010   | 9 554  | 4 629   | 4 925   | 190    | 105     | 85      |
| Patalillo                    | 20 349 | 9 745   | 10 604  | 20 349 | 9 745   | 10 604  | -      | -       | -       |
| Cascajal                     | 6 728  | 3 243   | 3 485   | 5 572  | 2 666   | 2 906   | 1 156  | 577     | 579     |
| Acosta                       | 20 209 | 10 217  | 9 992   | 2 524  | 1 237   | 1 287   | 17 685 | 8 980   | 8 705   |
| San Ignacio                  | 9 016  | 4 455   | 4 561   | 1 377  | 667     | 710     | 7 639  | 3 788   | 3 851   |
| Guaitil                      | 2 406  | 1 243   | 1 163   | -      | -       | -       | 2 406  | 1 243   | 1 163   |
| Palmichal                    | 4 581  | 2 267   | 2 314   | 1 147  | 570     | 577     | 3 434  | 1 697   | 1 737   |
| Cangrejal                    | 1 875  | 987     | 888     | -      | -       | -       | 1 875  | 987     | 888     |
| Sabanillas                   | 2 331  | 1 265   | 1 066   | -      | -       | -       | 2 331  | 1 265   | 1 066   |
| Tibás                        | 64 842 | 30 264  | 34 578  | 64 842 | 30 264  | 34 578  | -      | -       | -       |
| San Juan                     | 21 745 | 10 002  | 11 743  | 21 745 | 10 002  | 11 743  | -      | -       | -       |
| Cinco Esquinas               | 5 925  | 2 897   | 3 028   | 5 925  | 2 897   | 3 028   | -      | -       | -       |
| Anselmo Llorente             | 9 986  | 4 574   | 5 412   | 9 986  | 4 574   | 5 412   | -      | -       | -       |
| León XIII                    | 13 661 | 6 445   | 7 216   | 13 661 | 6 445   | 7 216   | -      | -       | -       |
| Colima                       | 13 525 | 6 346   | 7 179   | 13 525 | 6 346   | 7 179   | -      | -       | -       |
| Moravia                      | 56 919 | 26 741  | 30 178  | 56 572 | 26 551  | 30 021  | 347    | 190     | 157     |
| San Vicente                  | 30 998 | 14 207  | 16 791  | 30 998 | 14 207  | 16 791  | -      | -       | -       |
| San Jerónimo                 | 6 154  | 3 083   | 3 071   | 5 807  | 2 893   | 2 914   | 347    | 190     | 157     |
| La Trinidad                  | 19 767 | 9 451   | 10 316  | 19 767 | 9 451   | 10 316  | -      | -       | -       |

continúa



Continuación Cuadro 3...

| Provincia, cantón y distrito | Total   |         |         | Urbano |         |         | Rural  |         |         |
|------------------------------|---------|---------|---------|--------|---------|---------|--------|---------|---------|
|                              | Total   | Hombres | Mujeres | Total  | Hombres | Mujeres | Total  | Hombres | Mujeres |
| Montes de Oca                | 49 132  | 22 910  | 26 222  | 49 132 | 22 910  | 26 222  | -      | -       | -       |
| San Pedro                    | 23 977  | 11 092  | 12 885  | 23 977 | 11 092  | 12 885  | -      | -       | -       |
| Sabanilla                    | 10 775  | 5 032   | 5 743   | 10 775 | 5 032   | 5 743   | -      | -       | -       |
| Mercedes                     | 4 688   | 2 138   | 2 550   | 4 688  | 2 138   | 2 550   | -      | -       | -       |
| San Rafael                   | 9 692   | 4 648   | 5 044   | 9 692  | 4 648   | 5 044   | -      | -       | -       |
| Turrubares                   | 5 512   | 2 852   | 2 660   | 736    | 370     | 366     | 4 776  | 2 482   | 2 294   |
| San Pablo                    | 1 357   | 678     | 679     | 736    | 370     | 366     | 621    | 308     | 313     |
| San Pedro                    | 646     | 336     | 310     | -      | -       | -       | 646    | 336     | 310     |
| San Juan de Mata             | 1 182   | 625     | 557     | -      | -       | -       | 1 182  | 625     | 557     |
| San Luis                     | 517     | 265     | 252     | -      | -       | -       | 517    | 265     | 252     |
| Carara                       | 1 810   | 948     | 862     | -      | -       | -       | 1 810  | 948     | 862     |
| Dota                         | 6 948   | 3 399   | 3 549   | 2 128  | 1 005   | 1 123   | 4 820  | 2 394   | 2 426   |
| Santa María                  | 4 621   | 2 240   | 2 381   | 2 128  | 1 005   | 1 123   | 2 493  | 1 235   | 1 258   |
| Jardín                       | 524     | 272     | 252     | -      | -       | -       | 524    | 272     | 252     |
| Copey                        | 1 803   | 887     | 916     | -      | -       | -       | 1 803  | 887     | 916     |
| Curridabat                   | 65 206  | 30 590  | 34 616  | 65 206 | 30 590  | 34 616  | -      | -       | -       |
| Curridabat                   | 28 817  | 13 333  | 15 484  | 28 817 | 13 333  | 15 484  | -      | -       | -       |
| Granadilla                   | 14 778  | 6 999   | 7 779   | 14 778 | 6 999   | 7 779   | -      | -       | -       |
| Sánchez                      | 5 364   | 2 409   | 2 955   | 5 364  | 2 409   | 2 955   | -      | -       | -       |
| Tirrases                     | 16 247  | 7 849   | 8 398   | 16 247 | 7 849   | 8 398   | -      | -       | -       |
| Pérez Zeledón                | 134 534 | 65 389  | 69 145  | 65 255 | 30 818  | 34 437  | 69 279 | 34 571  | 34 708  |
| San Isidro de El General     | 45 327  | 21 358  | 23 969  | 33 820 | 15 747  | 18 073  | 11 507 | 5 611   | 5 896   |
| El General                   | 6 373   | 3 137   | 3 236   | -      | -       | -       | 6 373  | 3 137   | 3 236   |
| Daniel Flores                | 33 537  | 16 148  | 17 389  | 28 693 | 13 755  | 14 938  | 4 844  | 2 393   | 2 451   |
| Rivas                        | 6 591   | 3 306   | 3 285   | -      | -       | -       | 6 591  | 3 306   | 3 285   |
| San Pedro                    | 9 102   | 4 487   | 4 615   | -      | -       | -       | 9 102  | 4 487   | 4 615   |
| Platanares                   | 7 203   | 3 665   | 3 538   | -      | -       | -       | 7 203  | 3 665   | 3 538   |
| Pejibaye                     | 7 995   | 4 038   | 3 957   | 1 053  | 520     | 533     | 6 942  | 3 518   | 3 424   |
| Cajón                        | 8 542   | 4 229   | 4 313   | 1 689  | 796     | 893     | 6 853  | 3 433   | 3 420   |
| Barú                         | 2 393   | 1 212   | 1 181   | -      | -       | -       | 2 393  | 1 212   | 1 181   |
| Río Nuevo                    | 3 061   | 1 574   | 1 487   | -      | -       | -       | 3 061  | 1 574   | 1 487   |
| Páramo                       | 4 410   | 2 235   | 2 175   | -      | -       | -       | 4 410  | 2 235   | 2 175   |
| León Cortés Castro           | 12 200  | 6 140   | 6 060   | 4 944  | 2 415   | 2 529   | 7 256  | 3 725   | 3 531   |
| San Pablo                    | 4 209   | 2 040   | 2 169   | 3 965  | 1 924   | 2 041   | 244    | 116     | 128     |

continúa



Continuación Cuadro 3...

| Provincia, cantón y distrito | Total          |                |                | Urbano         |                |                | Rural          |                |                |
|------------------------------|----------------|----------------|----------------|----------------|----------------|----------------|----------------|----------------|----------------|
|                              | Total          | Hombres        | Mujeres        | Total          | Hombres        | Mujeres        | Total          | Hombres        | Mujeres        |
| San Andrés                   | 1 578          | 788            | 790            | -              | -              | -              | 1 578          | 788            | 790            |
| Llano Bonito                 | 2 111          | 1 094          | 1 017          | -              | -              | -              | 2 111          | 1 094          | 1 017          |
| San Isidro                   | 1 531          | 792            | 739            | -              | -              | -              | 1 531          | 792            | 739            |
| Santa Cruz                   | 1 665          | 863            | 802            | -              | -              | -              | 1 665          | 863            | 802            |
| San Antonio                  | 1 106          | 563            | 543            | 979            | 491            | 488            | 127            | 72             | 55             |
| <b>Alajuela</b>              | <b>848 146</b> | <b>420 888</b> | <b>427 258</b> | <b>515 150</b> | <b>252 053</b> | <b>263 097</b> | <b>332 996</b> | <b>168 835</b> | <b>164 161</b> |
| Alajuela                     | 254 886        | 125 773        | 129 113        | 224 274        | 110 502        | 113 772        | 30 612         | 15 271         | 15 341         |
| Alajuela                     | 42 975         | 20 440         | 22 535         | 42 975         | 20 440         | 22 535         | -              | -              | -              |
| San José                     | 41 656         | 20 018         | 21 638         | 41 656         | 20 018         | 21 638         | -              | -              | -              |
| Carrizal                     | 6 856          | 3 421          | 3 435          | 3 716          | 1 840          | 1 876          | 3 140          | 1 581          | 1 559          |
| San Antonio                  | 24 971         | 12 184         | 12 787         | 24 971         | 12 184         | 12 787         | -              | -              | -              |
| Guácima                      | 20 183         | 10 017         | 10 166         | 19 605         | 9 729          | 9 876          | 578            | 288            | 290            |
| San Isidro                   | 17 294         | 8 584          | 8 710          | 10 176         | 5 024          | 5 152          | 7 118          | 3 560          | 3 558          |
| Sabanilla                    | 9 059          | 4 508          | 4 551          | 2 147          | 1 076          | 1 071          | 6 912          | 3 432          | 3 480          |
| San Rafael                   | 26 248         | 14 176         | 12 072         | 25 565         | 13 821         | 11 744         | 683            | 355            | 328            |
| Río Segundo                  | 10 794         | 5 277          | 5 517          | 10 794         | 5 277          | 5 517          | -              | -              | -              |
| Desamparados                 | 26 109         | 12 797         | 13 312         | 25 478         | 12 471         | 13 007         | 631            | 326            | 305            |
| Turrúcares                   | 7 630          | 3 868          | 3 762          | 4 923          | 2 508          | 2 415          | 2 707          | 1 360          | 1 347          |
| Tambor                       | 10 992         | 5 406          | 5 586          | 6 838          | 3 383          | 3 455          | 4 154          | 2 023          | 2 131          |
| Garita                       | 7 277          | 3 659          | 3 618          | 5 180          | 2 611          | 2 569          | 2 097          | 1 048          | 1 049          |
| Sarapiquí                    | 2 842          | 1 418          | 1 424          | 250            | 120            | 130            | 2 592          | 1 298          | 1 294          |
| <b>San Ramón</b>             | <b>80 566</b>  | <b>39 549</b>  | <b>41 017</b>  | <b>42 630</b>  | <b>20 417</b>  | <b>22 213</b>  | <b>37 936</b>  | <b>19 132</b>  | <b>18 804</b>  |
| San Ramón                    | 8 717          | 4 012          | 4 705          | 8 717          | 4 012          | 4 705          | -              | -              | -              |
| Santiago                     | 4 535          | 2 295          | 2 240          | 927            | 473            | 454            | 3 608          | 1 822          | 1 786          |
| San Juan                     | 11 695         | 5 632          | 6 063          | 11 695         | 5 632          | 6 063          | -              | -              | -              |
| Piedades Norte               | 8 147          | 3 964          | 4 183          | 3 451          | 1 585          | 1 866          | 4 696          | 2 379          | 2 317          |
| Piedades Sur                 | 3 738          | 1 916          | 1 822          | 313            | 158            | 155            | 3 425          | 1 758          | 1 667          |
| San Rafael                   | 9 321          | 4 553          | 4 768          | 4 212          | 2 029          | 2 183          | 5 109          | 2 524          | 2 585          |
| San Isidro                   | 4 478          | 2 156          | 2 322          | 1 434          | 688            | 746            | 3 044          | 1 468          | 1 576          |
| Ángeles                      | 8 500          | 4 331          | 4 169          | 2 923          | 1 463          | 1 460          | 5 577          | 2 868          | 2 709          |
| Alfaro                       | 7 137          | 3 534          | 3 603          | 4 523          | 2 208          | 2 315          | 2 614          | 1 326          | 1 288          |
| Volio                        | 2 270          | 1 107          | 1 163          | 374            | 175            | 199            | 1 896          | 932            | 964            |
| Concepción                   | 2 348          | 1 151          | 1 197          | 2 348          | 1 151          | 1 197          | -              | -              | -              |
| Zapotal                      | 391            | 211            | 180            | -              | -              | -              | 391            | 211            | 180            |
| Peñas Blancas                | 9 289          | 4 687          | 4 602          | 1 713          | 843            | 870            | 7 576          | 3 844          | 3 732          |

continúa





Continuación Cuadro 3...

| Provincia, cantón y distrito | Total  |         |         | Urbano |         |         | Rural  |         |         |
|------------------------------|--------|---------|---------|--------|---------|---------|--------|---------|---------|
|                              | Total  | Hombres | Mujeres | Total  | Hombres | Mujeres | Total  | Hombres | Mujeres |
| Grecia                       | 76 898 | 38 138  | 38 760  | 47 315 | 23 176  | 24 139  | 29 583 | 14 962  | 14 621  |
| Grecia                       | 14 859 | 7 079   | 7 780   | 13 095 | 6 198   | 6 897   | 1 764  | 881     | 883     |
| San Isidro                   | 5 949  | 2 938   | 3 011   | 3 340  | 1 657   | 1 683   | 2 609  | 1 281   | 1 328   |
| San José                     | 8 100  | 3 998   | 4 102   | 4 930  | 2 432   | 2 498   | 3 170  | 1 566   | 1 604   |
| San Roque                    | 11 132 | 5 532   | 5 600   | 8 682  | 4 297   | 4 385   | 2 450  | 1 235   | 1 215   |
| Tacares                      | 7 963  | 4 008   | 3 955   | 3 626  | 1 824   | 1 802   | 4 337  | 2 184   | 2 153   |
| Río Cuarto                   | 11 074 | 5 723   | 5 351   | 2 436  | 1 225   | 1 211   | 8 638  | 4 498   | 4 140   |
| Puente de Piedra             | 10 556 | 5 254   | 5 302   | 7 746  | 3 818   | 3 928   | 2 810  | 1 436   | 1 374   |
| Bolívar                      | 7 265  | 3 606   | 3 659   | 3 460  | 1 725   | 1 735   | 3 805  | 1 881   | 1 924   |
| San Mateo                    | 6 136  | 3 128   | 3 008   | 1 611  | 805     | 806     | 4 525  | 2 323   | 2 202   |
| San Mateo                    | 2 692  | 1 363   | 1 329   | 1 017  | 501     | 516     | 1 675  | 862     | 813     |
| Desmonte                     | 1 047  | 524     | 523     | -      | -       | -       | 1 047  | 524     | 523     |
| Jesús María                  | 2 397  | 1 241   | 1 156   | 594    | 304     | 290     | 1 803  | 937     | 866     |
| Atenas                       | 25 460 | 12 737  | 12 723  | 14 317 | 7 070   | 7 247   | 11 143 | 5 667   | 5 476   |
| Atenas                       | 7 546  | 3 692   | 3 854   | 6 001  | 2 907   | 3 094   | 1 545  | 785     | 760     |
| Jesús                        | 3 631  | 1 801   | 1 830   | 1 145  | 560     | 585     | 2 486  | 1 241   | 1 245   |
| Mercedes                     | 3 127  | 1 572   | 1 555   | 1 341  | 672     | 669     | 1 786  | 900     | 886     |
| San Isidro                   | 2 813  | 1 433   | 1 380   | -      | -       | -       | 2 813  | 1 433   | 1 380   |
| Concepción                   | 3 473  | 1 758   | 1 715   | 2 248  | 1 128   | 1 120   | 1 225  | 630     | 595     |
| San José                     | 1 940  | 975     | 965     | 1 564  | 780     | 784     | 376    | 195     | 181     |
| Santa Eulalia                | 2 082  | 1 067   | 1 015   | 1 713  | 869     | 844     | 369    | 198     | 171     |
| Escobal                      | 848    | 439     | 409     | 305    | 154     | 151     | 543    | 285     | 258     |
| Naranjo                      | 42 713 | 20 903  | 21 810  | 23 028 | 11 045  | 11 983  | 19 685 | 9 858   | 9 827   |
| Naranjo                      | 15 936 | 7 606   | 8 330   | 13 462 | 6 398   | 7 064   | 2 474  | 1 208   | 1 266   |
| San Miguel                   | 4 657  | 2 303   | 2 354   | 2 319  | 1 137   | 1 182   | 2 338  | 1 166   | 1 172   |
| San José                     | 3 162  | 1 610   | 1 552   | 982    | 496     | 486     | 2 180  | 1 114   | 1 066   |
| Cirrí Sur                    | 4 552  | 2 240   | 2 312   | 1 192  | 564     | 628     | 3 360  | 1 676   | 1 684   |
| San Jerónimo                 | 3 264  | 1 589   | 1 675   | 2 065  | 992     | 1 073   | 1 199  | 597     | 602     |
| San Juan                     | 3 114  | 1 567   | 1 547   | 1 293  | 638     | 655     | 1 821  | 929     | 892     |
| El Rosario                   | 3 757  | 1 862   | 1 895   | 1 378  | 648     | 730     | 2 379  | 1 214   | 1 165   |
| Palmitos                     | 4 271  | 2 126   | 2 145   | 337    | 172     | 165     | 3 934  | 1 954   | 1 980   |
| Palmares                     | 34 716 | 17 106  | 17 610  | 28 080 | 13 797  | 14 283  | 6 636  | 3 309   | 3 327   |
| Palmares                     | 3 599  | 1 718   | 1 881   | 3 599  | 1 718   | 1 881   | -      | -       | -       |
| Zaragoza                     | 8 219  | 4 120   | 4 099   | 7 383  | 3 697   | 3 686   | 836    | 423     | 413     |
| Buenos Aires                 | 7 493  | 3 616   | 3 877   | 6 080  | 2 918   | 3 162   | 1 413  | 698     | 715     |

continúa



Continuación Cuadro 3...

| Provincia, cantón y distrito | Total   |         |         | Urbano |         |         | Rural  |         |         |
|------------------------------|---------|---------|---------|--------|---------|---------|--------|---------|---------|
|                              | Total   | Hombres | Mujeres | Total  | Hombres | Mujeres | Total  | Hombres | Mujeres |
| Santiago                     | 2 737   | 1 341   | 1 396   | 1 281  | 628     | 653     | 1 456  | 713     | 743     |
| Candelaria                   | 1 961   | 1 016   | 945     | 622    | 307     | 315     | 1 339  | 709     | 630     |
| Esquipulas                   | 6 588   | 3 211   | 3 377   | 5 702  | 2 781   | 2 921   | 886    | 430     | 456     |
| La Granja                    | 4 119   | 2 084   | 2 035   | 3 413  | 1 748   | 1 665   | 706    | 336     | 370     |
| Poás                         | 29 199  | 14 508  | 14 691  | 16 908 | 8 329   | 8 579   | 12 291 | 6 179   | 6 112   |
| San Pedro                    | 7 554   | 3 699   | 3 855   | 5 917  | 2 872   | 3 045   | 1 637  | 827     | 810     |
| San Juan                     | 4 638   | 2 302   | 2 336   | 2 331  | 1 147   | 1 184   | 2 307  | 1 155   | 1 152   |
| San Rafael                   | 5 436   | 2 725   | 2 711   | 844    | 411     | 433     | 4 592  | 2 314   | 2 278   |
| Carrillos                    | 9 228   | 4 605   | 4 623   | 7 816  | 3 899   | 3 917   | 1 412  | 706     | 706     |
| Sabana Redonda               | 2 343   | 1 177   | 1 166   | -      | -       | -       | 2 343  | 1 177   | 1 166   |
| Orotina                      | 20 341  | 9 982   | 10 359  | 10 514 | 5 073   | 5 441   | 9 827  | 4 909   | 4 918   |
| Orotina                      | 9 664   | 4 659   | 5 005   | 7 436  | 3 568   | 3 868   | 2 228  | 1 091   | 1 137   |
| El Mastate                   | 1 821   | 883     | 938     | 462    | 230     | 232     | 1 359  | 653     | 706     |
| Hacienda Vieja               | 1 022   | 503     | 519     | 869    | 425     | 444     | 153    | 78      | 75      |
| Coyolar                      | 5 912   | 2 923   | 2 989   | 1 747  | 850     | 897     | 4 165  | 2 073   | 2 092   |
| La Ceiba                     | 1 922   | 1 014   | 908     | -      | -       | -       | 1 922  | 1 014   | 908     |
| San Carlos                   | 163 745 | 82 048  | 81 697  | 77 559 | 37 993  | 39 566  | 86 186 | 44 055  | 42 131  |
| Quesada                      | 42 060  | 20 273  | 21 787  | 29 830 | 14 291  | 15 539  | 12 230 | 5 982   | 6 248   |
| Florencia                    | 15 149  | 7 555   | 7 594   | 9 786  | 4 801   | 4 985   | 5 363  | 2 754   | 2 609   |
| Buenavista                   | 325     | 167     | 158     | -      | -       | -       | 325    | 167     | 158     |
| Aguas Zarcas                 | 20 239  | 10 071  | 10 168  | 8 372  | 4 125   | 4 247   | 11 867 | 5 946   | 5 921   |
| Venecia                      | 9 638   | 4 842   | 4 796   | 2 469  | 1 221   | 1 248   | 7 169  | 3 621   | 3 548   |
| Pital                        | 17 318  | 8 867   | 8 451   | 8 621  | 4 290   | 4 331   | 8 697  | 4 577   | 4 120   |
| La Fortuna                   | 15 383  | 7 802   | 7 581   | 12 428 | 6 277   | 6 151   | 2 955  | 1 525   | 1 430   |
| La Tigra                     | 6 374   | 3 213   | 3 161   | 456    | 228     | 228     | 5 918  | 2 985   | 2 933   |
| La Palmera                   | 6 321   | 3 389   | 2 932   | -      | -       | -       | 6 321  | 3 389   | 2 932   |
| Venado                       | 1 754   | 904     | 850     | -      | -       | -       | 1 754  | 904     | 850     |
| Cutris                       | 10 334  | 5 392   | 4 942   | 2 033  | 1 015   | 1 018   | 8 301  | 4 377   | 3 924   |
| Monterrey                    | 3 455   | 1 786   | 1 669   | -      | -       | -       | 3 455  | 1 786   | 1 669   |
| Pocosol                      | 15 395  | 7 787   | 7 608   | 3 564  | 1 745   | 1 819   | 11 831 | 6 042   | 5 789   |
| Zarcero                      | 12 205  | 6 103   | 6 102   | 5 297  | 2 564   | 2 733   | 6 908  | 3 539   | 3 369   |
| Zarcero                      | 4 004   | 1 920   | 2 084   | 2 389  | 1 116   | 1 273   | 1 615  | 804     | 811     |
| Laguna                       | 1 674   | 815     | 859     | 317    | 141     | 176     | 1 357  | 674     | 683     |
| Tapesco                      | 1 305   | 692     | 613     | 347    | 188     | 159     | 958    | 504     | 454     |
| Guadalupe                    | 1 148   | 576     | 572     | 415    | 205     | 210     | 733    | 371     | 362     |
| Palmira                      | 1 334   | 704     | 630     | 1 060  | 542     | 518     | 274    | 162     | 112     |

continúa



Continuación Cuadro 3...

| Provincia, cantón y distrito | Total          |                |                | Urbano         |                |                | Rural         |               |               |
|------------------------------|----------------|----------------|----------------|----------------|----------------|----------------|---------------|---------------|---------------|
|                              | Total          | Hombres        | Mujeres        | Total          | Hombres        | Mujeres        | Total         | Hombres       | Mujeres       |
| Zapote                       | 739            | 388            | 351            | -              | -              | -              | 739           | 388           | 351           |
| Brisas                       | 2 001          | 1 008          | 993            | 769            | 372            | 397            | 1 232         | 636           | 596           |
| Valverde Vega                | 18 085         | 8 881          | 9 204          | 6 699          | 3 246          | 3 453          | 11 386        | 5 635         | 5 751         |
| Sarchí Norte                 | 7 140          | 3 460          | 3 680          | 3 363          | 1 602          | 1 761          | 3 777         | 1 858         | 1 919         |
| Sarchí Sur                   | 5 143          | 2 507          | 2 636          | 1 935          | 954            | 981            | 3 208         | 1 553         | 1 655         |
| Toro Amarillo                | 273            | 150            | 123            | 68             | 37             | 31             | 205           | 113           | 92            |
| San Pedro                    | 3 408          | 1 710          | 1 698          | 1 052          | 520            | 532            | 2 356         | 1 190         | 1 166         |
| Rodríguez                    | 2 121          | 1 054          | 1 067          | 281            | 133            | 148            | 1 840         | 921           | 919           |
| Upala                        | 43 953         | 22 021         | 21 932         | 9 414          | 4 493          | 4 921          | 34 539        | 17 528        | 17 011        |
| Upala                        | 16 139         | 7 921          | 8 218          | 6 070          | 2 834          | 3 236          | 10 069        | 5 087         | 4 982         |
| Aguas Claras                 | 4 939          | 2 511          | 2 428          | 1 038          | 500            | 538            | 3 901         | 2 011         | 1 890         |
| San José o Pizote            | 7 352          | 3 730          | 3 622          | 379            | 179            | 200            | 6 973         | 3 551         | 3 422         |
| Bijagua                      | 4 538          | 2 300          | 2 238          | 654            | 319            | 335            | 3 884         | 1 981         | 1 903         |
| Delicias                     | 4 483          | 2 213          | 2 270          | -              | -              | -              | 4 483         | 2 213         | 2 270         |
| Dos Ríos                     | 3 194          | 1 664          | 1 530          | 465            | 247            | 218            | 2 729         | 1 417         | 1 312         |
| Yolillal                     | 3 308          | 1 682          | 1 626          | 808            | 414            | 394            | 2 500         | 1 268         | 1 232         |
| Los Chiles                   | 23 735         | 12 125         | 11 610         | 4 844          | 2 304          | 2 540          | 18 891        | 9 821         | 9 070         |
| Los Chiles                   | 13 262         | 6 725          | 6 537          | 4 181          | 1 975          | 2 206          | 9 081         | 4 750         | 4 331         |
| Caño Negro                   | 1 808          | 937            | 871            | 175            | 89             | 86             | 1 633         | 848           | 785           |
| El Amparo                    | 5 992          | 3 057          | 2 935          | 488            | 240            | 248            | 5 504         | 2 817         | 2 687         |
| San Jorge                    | 2 673          | 1 406          | 1 267          | -              | -              | -              | 2 673         | 1 406         | 1 267         |
| Guatuso                      | 15 508         | 7 886          | 7 622          | 2 660          | 1 239          | 1 421          | 12 848        | 6 647         | 6 201         |
| San Rafael                   | 7 941          | 3 970          | 3 971          | 2 291          | 1 049          | 1 242          | 5 650         | 2 921         | 2 729         |
| Buenavista                   | 1 573          | 808            | 765            | -              | -              | -              | 1 573         | 808           | 765           |
| Cote                         | 867            | 455            | 412            | -              | -              | -              | 867           | 455           | 412           |
| Katira                       | 5 127          | 2 653          | 2 474          | 369            | 190            | 179            | 4 758         | 2 463         | 2 295         |
| <b>Cartago</b>               | <b>490 903</b> | <b>240 873</b> | <b>250 030</b> | <b>404 999</b> | <b>197 383</b> | <b>207 616</b> | <b>85 904</b> | <b>43 490</b> | <b>42 414</b> |
| Cartago                      | 147 898        | 72 491         | 75 407         | 131 168        | 64 052         | 67 116         | 16 730        | 8 439         | 8 291         |
| Oriental                     | 12 228         | 5 897          | 6 331          | 12 228         | 5 897          | 6 331          | -             | -             | -             |
| Occidental                   | 9 901          | 4 738          | 5 163          | 9 901          | 4 738          | 5 163          | -             | -             | -             |
| Carmen                       | 17 425         | 8 527          | 8 898          | 17 425         | 8 527          | 8 898          | -             | -             | -             |
| San Nicolás                  | 25 948         | 12 703         | 13 245         | 25 948         | 12 703         | 13 245         | -             | -             | -             |
| Aguacaliente o San Francisco | 31 789         | 15 597         | 16 192         | 30 572         | 14 990         | 15 582         | 1 217         | 607           | 610           |
| Guadalupe o Arenilla         | 14 618         | 7 113          | 7 505          | 14 401         | 7 004          | 7 397          | 217           | 109           | 108           |

continúa



Continuación Cuadro 3...

| Provincia, cantón y distrito | Total  |         |         | Urbano |         |         | Rural  |         |         |
|------------------------------|--------|---------|---------|--------|---------|---------|--------|---------|---------|
|                              | Total  | Hombres | Mujeres | Total  | Hombres | Mujeres | Total  | Hombres | Mujeres |
| Corralillo                   | 10 647 | 5 385   | 5 262   | 1 962  | 985     | 977     | 8 685  | 4 400   | 4 285   |
| Tierra Blanca                | 5 103  | 2 557   | 2 546   | 4 515  | 2 251   | 2 264   | 588    | 306     | 282     |
| Dulce Nombre                 | 10 548 | 5 102   | 5 446   | 9 871  | 4 785   | 5 086   | 677    | 317     | 360     |
| Llano Grande                 | 4 342  | 2 187   | 2 155   | -      | -       | -       | 4 342  | 2 187   | 2 155   |
| Quebradilla                  | 5 349  | 2 685   | 2 664   | 4 345  | 2 172   | 2 173   | 1 004  | 513     | 491     |
| Paraíso                      | 57 743 | 28 268  | 29 475  | 44 408 | 21 489  | 22 919  | 13 335 | 6 779   | 6 556   |
| Paraíso                      | 20 601 | 10 136  | 10 465  | 18 250 | 8 946   | 9 304   | 2 351  | 1 190   | 1 161   |
| Santiago                     | 5 534  | 2 797   | 2 737   | 466    | 222     | 244     | 5 068  | 2 575   | 2 493   |
| Orosí                        | 9 084  | 4 519   | 4 565   | 5 789  | 2 835   | 2 954   | 3 295  | 1 684   | 1 611   |
| Cachí                        | 5 438  | 2 711   | 2 727   | 2 918  | 1 437   | 1 481   | 2 520  | 1 274   | 1 246   |
| Llanos de Santa Lucía        | 17 086 | 8 105   | 8 981   | 16 985 | 8 049   | 8 936   | 101    | 56      | 45      |
| La Unión                     | 99 399 | 47 946  | 51 453  | 96 404 | 46 470  | 49 934  | 2 995  | 1 476   | 1 519   |
| Tres Ríos                    | 9 331  | 4 391   | 4 940   | 9 331  | 4 391   | 4 940   | -      | -       | -       |
| San Diego                    | 21 620 | 10 465  | 11 155  | 20 799 | 10 067  | 10 732  | 821    | 398     | 423     |
| San Juan                     | 13 729 | 6 452   | 7 277   | 13 729 | 6 452   | 7 277   | -      | -       | -       |
| San Rafael                   | 14 247 | 6 860   | 7 387   | 12 776 | 6 150   | 6 626   | 1 471  | 710     | 761     |
| Concepción                   | 16 515 | 8 069   | 8 446   | 16 515 | 8 069   | 8 446   | -      | -       | -       |
| Dulce Nombre                 | 7 893  | 3 835   | 4 058   | 7 691  | 3 720   | 3 971   | 202    | 115     | 87      |
| San Ramón                    | 4 054  | 1 909   | 2 145   | 4 054  | 1 909   | 2 145   | -      | -       | -       |
| Río Azul                     | 12 010 | 5 965   | 6 045   | 11 509 | 5 712   | 5 797   | 501    | 253     | 248     |
| Jiménez                      | 14 669 | 7 294   | 7 375   | 7 711  | 3 789   | 3 922   | 6 958  | 3 505   | 3 453   |
| Juan Viñas                   | 6 552  | 3 278   | 3 274   | 4 621  | 2 295   | 2 326   | 1 931  | 983     | 948     |
| Tucurrique                   | 4 872  | 2 401   | 2 471   | 2 325  | 1 124   | 1 201   | 2 547  | 1 277   | 1 270   |
| Pejibayé                     | 3 245  | 1 615   | 1 630   | 765    | 370     | 395     | 2 480  | 1 245   | 1 235   |
| Turrialba                    | 69 616 | 34 415  | 35 201  | 39 946 | 19 369  | 20 577  | 29 670 | 15 046  | 14 624  |
| Turrialba                    | 26 680 | 12 892  | 13 788  | 19 840 | 9 468   | 10 372  | 6 840  | 3 424   | 3 416   |
| La Suiza                     | 7 590  | 3 783   | 3 807   | 4 997  | 2 447   | 2 550   | 2 593  | 1 336   | 1 257   |
| Peralta                      | 511    | 287     | 224     | -      | -       | -       | 511    | 287     | 224     |
| Santa Cruz                   | 3 208  | 1 679   | 1 529   | -      | -       | -       | 3 208  | 1 679   | 1 529   |
| Santa Teresita               | 4 744  | 2 362   | 2 382   | 378    | 186     | 192     | 4 366  | 2 176   | 2 190   |
| Pavones                      | 4 331  | 2 194   | 2 137   | 2 732  | 1 373   | 1 359   | 1 599  | 821     | 778     |
| Tuis                         | 2 837  | 1 417   | 1 420   | 1 064  | 511     | 553     | 1 773  | 906     | 867     |
| Tayutic                      | 2 374  | 1 219   | 1 155   | 1 134  | 561     | 573     | 1 240  | 658     | 582     |
| Santa Rosa                   | 5 232  | 2 548   | 2 684   | 3 904  | 1 914   | 1 990   | 1 328  | 634     | 694     |
| Tres Equis                   | 1 808  | 920     | 888     | 697    | 349     | 348     | 1 111  | 571     | 540     |

continúa



Continuación Cuadro 3...

| Provincia, cantón y distrito | Total          |                |                | Urbano         |                |                | Rural         |               |               |
|------------------------------|----------------|----------------|----------------|----------------|----------------|----------------|---------------|---------------|---------------|
|                              | Total          | Hombres        | Mujeres        | Total          | Hombres        | Mujeres        | Total         | Hombres       | Mujeres       |
| La Isabel                    | 6 116          | 3 035          | 3 081          | 5 200          | 2 560          | 2 640          | 916           | 475           | 441           |
| Chirripó                     | 4 185          | 2 079          | 2 106          | -              | -              | -              | 4 185         | 2 079         | 2 106         |
| Alvarado                     | 14 312         | 7 165          | 7 147          | 8 956          | 4 483          | 4 473          | 5 356         | 2 682         | 2 674         |
| Pacayas                      | 5 628          | 2 809          | 2 819          | 3 340          | 1 671          | 1 669          | 2 288         | 1 138         | 1 150         |
| Cervantes                    | 6 230          | 3 112          | 3 118          | 4 266          | 2 112          | 2 154          | 1 964         | 1 000         | 964           |
| Capellades                   | 2 454          | 1 244          | 1 210          | 1 350          | 700            | 650            | 1 104         | 544           | 560           |
| Oreamuno                     | 45 473         | 22 237         | 23 236         | 39 770         | 19 351         | 20 419         | 5 703         | 2 886         | 2 817         |
| San Rafael                   | 27 248         | 13 127         | 14 121         | 26 383         | 12 699         | 13 684         | 865           | 428           | 437           |
| Cot                          | 9 630          | 4 751          | 4 879          | 7 960          | 3 893          | 4 067          | 1 670         | 858           | 812           |
| Potrero Cerrado              | 2 281          | 1 133          | 1 148          | 1 467          | 725            | 742            | 814           | 408           | 406           |
| Cipreses                     | 3 700          | 1 892          | 1 808          | 2 122          | 1 100          | 1 022          | 1 578         | 792           | 786           |
| Santa Rosa                   | 2 614          | 1 334          | 1 280          | 1 838          | 934            | 904            | 776           | 400           | 376           |
| El Guarco                    | 41 793         | 21 057         | 20 736         | 36 636         | 18 380         | 18 256         | 5 157         | 2 677         | 2 480         |
| El Tejar                     | 24 984         | 12 463         | 12 521         | 24 753         | 12 358         | 12 395         | 231           | 105           | 126           |
| San Isidro                   | 9 828          | 5 044          | 4 784          | 5 648          | 2 855          | 2 793          | 4 180         | 2 189         | 1 991         |
| Tobosi                       | 6 569          | 3 345          | 3 224          | 6 235          | 3 167          | 3 068          | 334           | 178           | 156           |
| Patio de Agua                | 412            | 205            | 207            | -              | -              | -              | 412           | 205           | 207           |
| <b>Heredia</b>               | <b>433 677</b> | <b>211 246</b> | <b>222 431</b> | <b>372 883</b> | <b>180 145</b> | <b>192 738</b> | <b>60 794</b> | <b>31 101</b> | <b>29 693</b> |
| Heredia                      | 123 616        | 58 667         | 64 949         | 123 255        | 58 459         | 64 796         | 361           | 208           | 153           |
| Heredia                      | 18 697         | 8 630          | 10 067         | 18 697         | 8 630          | 10 067         | -             | -             | -             |
| Mercedes                     | 25 744         | 12 225         | 13 519         | 25 744         | 12 225         | 13 519         | -             | -             | -             |
| San Francisco                | 49 209         | 23 437         | 25 772         | 49 209         | 23 437         | 25 772         | -             | -             | -             |
| Ulloa                        | 29 266         | 13 995         | 15 271         | 29 266         | 13 995         | 15 271         | -             | -             | -             |
| Varablanca                   | 700            | 380            | 320            | 339            | 172            | 167            | 361           | 208           | 153           |
| Barva                        | 40 660         | 19 880         | 20 780         | 37 013         | 18 034         | 18 979         | 3 647         | 1 846         | 1 801         |
| Barva                        | 4 997          | 2 395          | 2 602          | 4 997          | 2 395          | 2 602          | -             | -             | -             |
| San Pedro                    | 9 932          | 4 860          | 5 072          | 9 614          | 4 707          | 4 907          | 318           | 153           | 165           |
| San Pablo                    | 8 319          | 4 059          | 4 260          | 6 732          | 3 284          | 3 448          | 1 587         | 775           | 812           |
| San Roque                    | 4 622          | 2 278          | 2 344          | 4 622          | 2 278          | 2 344          | -             | -             | -             |
| Santa Lucía                  | 7 413          | 3 568          | 3 845          | 7 413          | 3 568          | 3 845          | -             | -             | -             |
| San José de la Montaña       | 5 377          | 2 720          | 2 657          | 3 635          | 1 802          | 1 833          | 1 742         | 918           | 824           |
| Santo Domingo                | 40 072         | 19 479         | 20 593         | 40 072         | 19 479         | 20 593         | -             | -             | -             |
| Santo Domingo                | 4 730          | 2 188          | 2 542          | 4 730          | 2 188          | 2 542          | -             | -             | -             |
| San Vicente                  | 6 427          | 3 023          | 3 404          | 6 427          | 3 023          | 3 404          | -             | -             | -             |
| San Miguel                   | 6 363          | 3 175          | 3 188          | 6 363          | 3 175          | 3 188          | -             | -             | -             |

continúa



Continuación Cuadro 3...

| Provincia, cantón y distrito | Total         |               |               | Urbano        |               |               | Rural        |              |              |
|------------------------------|---------------|---------------|---------------|---------------|---------------|---------------|--------------|--------------|--------------|
|                              | Total         | Hombres       | Mujeres       | Total         | Hombres       | Mujeres       | Total        | Hombres      | Mujeres      |
| Paracito                     | 2 231         | 1 114         | 1 117         | 2 231         | 1 114         | 1 117         | -            | -            | -            |
| Santo Tomás                  | 6 267         | 3 092         | 3 175         | 6 267         | 3 092         | 3 175         | -            | -            | -            |
| Santa Rosa                   | 7 269         | 3 590         | 3 679         | 7 269         | 3 590         | 3 679         | -            | -            | -            |
| Tures                        | 3 452         | 1 687         | 1 765         | 3 452         | 1 687         | 1 765         | -            | -            | -            |
| Pará                         | 3 333         | 1 610         | 1 723         | 3 333         | 1 610         | 1 723         | -            | -            | -            |
| <b>Santa Bárbara</b>         | <b>36 243</b> | <b>17 877</b> | <b>18 366</b> | <b>31 827</b> | <b>15 656</b> | <b>16 171</b> | <b>4 416</b> | <b>2 221</b> | <b>2 195</b> |
| Santa Bárbara                | 5 944         | 2 877         | 3 067         | 5 944         | 2 877         | 3 067         | -            | -            | -            |
| San Pedro                    | 5 582         | 2 797         | 2 785         | 5 582         | 2 797         | 2 785         | -            | -            | -            |
| San Juan                     | 7 662         | 3 726         | 3 936         | 7 662         | 3 726         | 3 936         | -            | -            | -            |
| Jesús                        | 9 603         | 4 793         | 4 810         | 7 595         | 3 768         | 3 827         | 2 008        | 1 025        | 983          |
| Santo Domingo                | 2 879         | 1 420         | 1 459         | 1 182         | 579           | 603           | 1 697        | 841          | 856          |
| Purabá                       | 4 573         | 2 264         | 2 309         | 3 862         | 1 909         | 1 953         | 711          | 355          | 356          |
| <b>San Rafael</b>            | <b>45 965</b> | <b>22 424</b> | <b>23 541</b> | <b>41 529</b> | <b>20 238</b> | <b>21 291</b> | <b>4 436</b> | <b>2 186</b> | <b>2 250</b> |
| San Rafael                   | 9 668         | 4 733         | 4 935         | 9 668         | 4 733         | 4 935         | -            | -            | -            |
| San Josecito                 | 11 579        | 5 628         | 5 951         | 11 579        | 5 628         | 5 951         | -            | -            | -            |
| Santiago                     | 8 409         | 4 058         | 4 351         | 8 409         | 4 058         | 4 351         | -            | -            | -            |
| Ángeles                      | 10 232        | 5 026         | 5 206         | 7 225         | 3 541         | 3 684         | 3 007        | 1 485        | 1 522        |
| Concepción                   | 6 077         | 2 979         | 3 098         | 4 648         | 2 278         | 2 370         | 1 429        | 701          | 728          |
| <b>San Isidro</b>            | <b>20 633</b> | <b>10 212</b> | <b>10 421</b> | <b>19 527</b> | <b>9 652</b>  | <b>9 875</b>  | <b>1 106</b> | <b>560</b>   | <b>546</b>   |
| San Isidro                   | 6 113         | 3 038         | 3 075         | 6 113         | 3 038         | 3 075         | -            | -            | -            |
| San José                     | 7 447         | 3 657         | 3 790         | 6 626         | 3 236         | 3 390         | 821          | 421          | 400          |
| Concepción                   | 2 635         | 1 293         | 1 342         | 2 350         | 1 154         | 1 196         | 285          | 139          | 146          |
| San Francisco                | 4 438         | 2 224         | 2 214         | 4 438         | 2 224         | 2 214         | -            | -            | -            |
| <b>Belén</b>                 | <b>21 633</b> | <b>10 495</b> | <b>11 138</b> | <b>21 633</b> | <b>10 495</b> | <b>11 138</b> | <b>-</b>     | <b>-</b>     | <b>-</b>     |
| San Antonio                  | 9 942         | 4 915         | 5 027         | 9 942         | 4 915         | 5 027         | -            | -            | -            |
| La Ribera                    | 6 040         | 2 954         | 3 086         | 6 040         | 2 954         | 3 086         | -            | -            | -            |
| La Asunción                  | 5 651         | 2 626         | 3 025         | 5 651         | 2 626         | 3 025         | -            | -            | -            |
| <b>Flores</b>                | <b>20 037</b> | <b>9 811</b>  | <b>10 226</b> | <b>20 037</b> | <b>9 811</b>  | <b>10 226</b> | <b>-</b>     | <b>-</b>     | <b>-</b>     |
| San Joaquín                  | 7 173         | 3 472         | 3 701         | 7 173         | 3 472         | 3 701         | -            | -            | -            |
| Barrantes                    | 4 091         | 2 038         | 2 053         | 4 091         | 2 038         | 2 053         | -            | -            | -            |
| Llorente                     | 8 773         | 4 301         | 4 472         | 8 773         | 4 301         | 4 472         | -            | -            | -            |
| <b>San Pablo</b>             | <b>27 671</b> | <b>13 344</b> | <b>14 327</b> | <b>27 671</b> | <b>13 344</b> | <b>14 327</b> | <b>-</b>     | <b>-</b>     | <b>-</b>     |
| San Pablo                    | 19 412        | 9 399         | 10 013        | 19 412        | 9 399         | 10 013        | -            | -            | -            |
| Rincón de Sabanilla          | 8 259         | 3 945         | 4 314         | 8 259         | 3 945         | 4 314         | -            | -            | -            |

continúa



Continuación Cuadro 3...

| Provincia, cantón y distrito | Total          |                |                | Urbano         |               |               | Rural          |               |               |
|------------------------------|----------------|----------------|----------------|----------------|---------------|---------------|----------------|---------------|---------------|
|                              | Total          | Hombres        | Mujeres        | Total          | Hombres       | Mujeres       | Total          | Hombres       | Mujeres       |
| Sarapiquí                    | 57 147         | 29 057         | 28 090         | 10 319         | 4 977         | 5 342         | 46 828         | 24 080        | 22 748        |
| Puerto Viejo                 | 20 184         | 10 327         | 9 857          | 7 108          | 3 444         | 3 664         | 13 076         | 6 883         | 6 193         |
| La Virgen                    | 10 521         | 5 285          | 5 236          | 2 244          | 1 082         | 1 162         | 8 277          | 4 203         | 4 074         |
| Las Horquetas                | 24 331         | 12 264         | 12 067         | 967            | 451           | 516           | 23 364         | 11 813        | 11 551        |
| Llanuras del Gaspar          | 1 160          | 646            | 514            | -              | -             | -             | 1 160          | 646           | 514           |
| Cureña                       | 951            | 535            | 416            | -              | -             | -             | 951            | 535           | 416           |
| <b>Guanacaste</b>            | <b>326 953</b> | <b>161 988</b> | <b>164 965</b> | <b>180 332</b> | <b>87 358</b> | <b>92 974</b> | <b>146 621</b> | <b>74 630</b> | <b>71 991</b> |
| Liberia                      | 62 987         | 30 841         | 32 146         | 51 636         | 24 782        | 26 854        | 11 351         | 6 059         | 5 292         |
| Liberia                      | 53 382         | 26 102         | 27 280         | 48 597         | 23 339        | 25 258        | 4 785          | 2 763         | 2 022         |
| Cañas Dulces                 | 3 230          | 1 630          | 1 600          | 372            | 177           | 195           | 2 858          | 1 453         | 1 405         |
| Mayorga                      | 1 599          | 777            | 822            | 481            | 223           | 258           | 1 118          | 554           | 564           |
| Nacascolo                    | 2 249          | 1 104          | 1 145          | 1 537          | 729           | 808           | 712            | 375           | 337           |
| Curubandé                    | 2 527          | 1 228          | 1 299          | 649            | 314           | 335           | 1 878          | 914           | 964           |
| Nicoya                       | 50 825         | 24 987         | 25 838         | 22 399         | 10 776        | 11 623        | 28 426         | 14 211        | 14 215        |
| Nicoya                       | 24 833         | 12 019         | 12 814         | 16 122         | 7 632         | 8 490         | 8 711          | 4 387         | 4 324         |
| Mansión                      | 5 717          | 2 825          | 2 892          | 1 051          | 509           | 542           | 4 666          | 2 316         | 2 350         |
| San Antonio                  | 6 642          | 3 284          | 3 358          | 2 345          | 1 154         | 1 191         | 4 297          | 2 130         | 2 167         |
| Quebrada Honda               | 2 523          | 1 233          | 1 290          | -              | -             | -             | 2 523          | 1 233         | 1 290         |
| Sámara                       | 3 512          | 1 803          | 1 709          | 1 113          | 575           | 538           | 2 399          | 1 228         | 1 171         |
| Nosara                       | 4 912          | 2 500          | 2 412          | 1 768          | 906           | 862           | 3 144          | 1 594         | 1 550         |
| Belén de Nosarita            | 2 686          | 1 323          | 1 363          | -              | -             | -             | 2 686          | 1 323         | 1 363         |
| Santa Cruz                   | 55 104         | 27 283         | 27 821         | 26 483         | 12 814        | 13 669        | 28 621         | 14 469        | 14 152        |
| Santa Cruz                   | 21 544         | 10 408         | 11 136         | 13 105         | 6 240         | 6 865         | 8 439          | 4 168         | 4 271         |
| Bolsón                       | 1 627          | 849            | 778            | 703            | 359           | 344           | 924            | 490           | 434           |
| Veintisiete de Abril         | 7 048          | 3 544          | 3 504          | 617            | 306           | 311           | 6 431          | 3 238         | 3 193         |
| Tempate                      | 5 630          | 2 808          | 2 822          | 2 890          | 1 448         | 1 442         | 2 740          | 1 360         | 1 380         |
| Cartagena                    | 3 824          | 1 919          | 1 905          | 2 659          | 1 319         | 1 340         | 1 165          | 600           | 565           |
| Cuajiniquil                  | 1 789          | 961            | 828            | -              | -             | -             | 1 789          | 961           | 828           |
| Diriá                        | 3 905          | 1 858          | 2 047          | 2 163          | 992           | 1 171         | 1 742          | 866           | 876           |
| Cabo Velas                   | 3 362          | 1 679          | 1 683          | 1 208          | 583           | 625           | 2 154          | 1 096         | 1 058         |
| Tamarindo                    | 6 375          | 3 257          | 3 118          | 3 138          | 1 567         | 1 571         | 3 237          | 1 690         | 1 547         |
| Bagaces                      | 19 536         | 9 854          | 9 682          | 9 120          | 4 444         | 4 676         | 10 416         | 5 410         | 5 006         |
| Bagaces                      | 12 367         | 6 273          | 6 094          | 6 275          | 3 060         | 3 215         | 6 092          | 3 213         | 2 879         |
| La Fortuna                   | 2 756          | 1 366          | 1 390          | 1 289          | 616           | 673           | 1 467          | 750           | 717           |
| Mogote                       | 3 398          | 1 727          | 1 671          | 1 556          | 768           | 788           | 1 842          | 959           | 883           |
| Río Naranjo                  | 1 015          | 488            | 527            | -              | -             | -             | 1 015          | 488           | 527           |

continúa



Continuación Cuadro 3...

| Provincia, cantón y distrito | Total  |         |         | Urbano |         |         | Rural  |         |         |
|------------------------------|--------|---------|---------|--------|---------|---------|--------|---------|---------|
|                              | Total  | Hombres | Mujeres | Total  | Hombres | Mujeres | Total  | Hombres | Mujeres |
| Carrillo                     | 37 122 | 18 598  | 18 524  | 23 139 | 11 536  | 11 603  | 13 983 | 7 062   | 6 921   |
| Filadelfia                   | 7 953  | 3 988   | 3 965   | 5 059  | 2 511   | 2 548   | 2 894  | 1 477   | 1 417   |
| Palmira                      | 5 416  | 2 625   | 2 791   | 4 510  | 2 200   | 2 310   | 906    | 425     | 481     |
| Sardinal                     | 14 912 | 7 574   | 7 338   | 8 682  | 4 362   | 4 320   | 6 230  | 3 212   | 3 018   |
| Belén                        | 8 841  | 4 411   | 4 430   | 4 888  | 2 463   | 2 425   | 3 953  | 1 948   | 2 005   |
| Cañas                        | 26 201 | 12 910  | 13 291  | 20 949 | 10 140  | 10 809  | 5 252  | 2 770   | 2 482   |
| Cañas                        | 20 816 | 10 090  | 10 726  | 18 169 | 8 709   | 9 460   | 2 647  | 1 381   | 1 266   |
| Palmira                      | 988    | 503     | 485     | 370    | 181     | 189     | 618    | 322     | 296     |
| San Miguel                   | 1 644  | 853     | 791     | 446    | 209     | 237     | 1 198  | 644     | 554     |
| Bebedero                     | 2 084  | 1 113   | 971     | 1 964  | 1 041   | 923     | 120    | 72      | 48      |
| Porozal                      | 669    | 351     | 318     | -      | -       | -       | 669    | 351     | 318     |
| Abangares                    | 18 039 | 9 014   | 9 025   | 5 476  | 2 685   | 2 791   | 12 563 | 6 329   | 6 234   |
| Las Juntas                   | 9 482  | 4 716   | 4 766   | 3 927  | 1 932   | 1 995   | 5 555  | 2 784   | 2 771   |
| Sierra                       | 2 351  | 1 202   | 1 149   | -      | -       | -       | 2 351  | 1 202   | 1 149   |
| San Juan                     | 1 585  | 802     | 783     | 263    | 131     | 132     | 1 322  | 671     | 651     |
| Colorado                     | 4 621  | 2 294   | 2 327   | 1 286  | 622     | 664     | 3 335  | 1 672   | 1 663   |
| Tilarán                      | 19 640 | 9 736   | 9 904   | 9 955  | 4 760   | 5 195   | 9 685  | 4 976   | 4 709   |
| Tilarán                      | 8 677  | 4 121   | 4 556   | 7 021  | 3 290   | 3 731   | 1 656  | 831     | 825     |
| Quebrada Grande              | 2 700  | 1 380   | 1 320   | 333    | 175     | 158     | 2 367  | 1 205   | 1 162   |
| Tronadora                    | 1 795  | 927     | 868     | 296    | 138     | 158     | 1 499  | 789     | 710     |
| Santa Rosa                   | 1 945  | 1 008   | 937     | 950    | 479     | 471     | 995    | 529     | 466     |
| Líbano                       | 865    | 451     | 414     | -      | -       | -       | 865    | 451     | 414     |
| Tierras Morenas              | 1 358  | 693     | 665     | 423    | 214     | 209     | 935    | 479     | 456     |
| Arenal                       | 2 300  | 1 156   | 1 144   | 932    | 464     | 468     | 1 368  | 692     | 676     |
| Nandayure                    | 11 121 | 5 669   | 5 452   | 2 304  | 1 146   | 1 158   | 8 817  | 4 523   | 4 294   |
| Carmona                      | 2 486  | 1 227   | 1 259   | 1 323  | 656     | 667     | 1 163  | 571     | 592     |
| Santa Rita                   | 1 446  | 711     | 735     | 134    | 68      | 66      | 1 312  | 643     | 669     |
| Zapotal                      | 1 215  | 636     | 579     | -      | -       | -       | 1 215  | 636     | 579     |
| San Pablo                    | 2 207  | 1 123   | 1 084   | 750    | 374     | 376     | 1 457  | 749     | 708     |
| Porvenir                     | 741    | 395     | 346     | -      | -       | -       | 741    | 395     | 346     |
| Bejuco                       | 3 026  | 1 577   | 1 449   | 97     | 48      | 49      | 2 929  | 1 529   | 1 400   |
| La Cruz                      | 19 181 | 9 440   | 9 741   | 7 125  | 3 397   | 3 728   | 12 056 | 6 043   | 6 013   |
| La Cruz                      | 9 195  | 4 369   | 4 826   | 4 821  | 2 248   | 2 573   | 4 374  | 2 121   | 2 253   |
| Santa Cecilia                | 6 258  | 3 161   | 3 097   | 739    | 360     | 379     | 5 519  | 2 801   | 2 718   |
| La Garita                    | 1 688  | 867     | 821     | 561    | 279     | 282     | 1 127  | 588     | 539     |
| Santa Elena                  | 2 040  | 1 043   | 997     | 1 004  | 510     | 494     | 1 036  | 533     | 503     |

continúa





Continuación Cuadro 3...

| Provincia, cantón y distrito | Total          |                |                | Urbano         |                |                | Rural          |               |               |
|------------------------------|----------------|----------------|----------------|----------------|----------------|----------------|----------------|---------------|---------------|
|                              | Total          | Hombres        | Mujeres        | Total          | Hombres        | Mujeres        | Total          | Hombres       | Mujeres       |
| Hojancha                     | 7 197          | 3 656          | 3 541          | 1 746          | 878            | 868            | 5 451          | 2 778         | 2 673         |
| Hojancha                     | 4 245          | 2 124          | 2 121          | 1 397          | 700            | 697            | 2 848          | 1 424         | 1 424         |
| Monte Romo                   | 671            | 351            | 320            | 349            | 178            | 171            | 322            | 173           | 149           |
| Puerto Carrillo              | 1 574          | 813            | 761            | -              | -              | -              | 1 574          | 813           | 761           |
| Huacas                       | 707            | 368            | 339            | -              | -              | -              | 707            | 368           | 339           |
| <b>Puntarenas</b>            | <b>410 929</b> | <b>205 959</b> | <b>204 970</b> | <b>224 794</b> | <b>110 033</b> | <b>114 761</b> | <b>186 135</b> | <b>95 926</b> | <b>90 209</b> |
| Puntarenas                   | 115 019        | 57 246         | 57 773         | 82 270         | 40 376         | 41 894         | 32 749         | 16 870        | 15 879        |
| Puntarenas                   | 8 335          | 4 028          | 4 307          | 8 063          | 3 875          | 4 188          | 272            | 153           | 119           |
| Pitahaya                     | 2 211          | 1 140          | 1 071          | 654            | 320            | 334            | 1 557          | 820           | 737           |
| Chomes                       | 5 522          | 2 865          | 2 657          | 1 267          | 652            | 615            | 4 255          | 2 213         | 2 042         |
| Lepanto                      | 9 502          | 4 767          | 4 735          | 2 616          | 1 294          | 1 322          | 6 886          | 3 473         | 3 413         |
| Paquera                      | 6 686          | 3 449          | 3 237          | 2 017          | 1 046          | 971            | 4 669          | 2 403         | 2 266         |
| Manzanillo                   | 2 811          | 1 471          | 1 340          | 669            | 351            | 318            | 2 142          | 1 120         | 1 022         |
| Guacimal                     | 923            | 488            | 435            | -              | -              | -              | 923            | 488           | 435           |
| Barranca                     | 30 650         | 14 702         | 15 948         | 29 346         | 14 052         | 15 294         | 1 304          | 650           | 654           |
| Monte Verde                  | 4 155          | 2 022          | 2 133          | 2 316          | 1 134          | 1 182          | 1 839          | 888           | 951           |
| Cóbano                       | 7 494          | 3 869          | 3 625          | 2 129          | 1 048          | 1 081          | 5 365          | 2 821         | 2 544         |
| Chacarita                    | 17 434         | 8 668          | 8 766          | 17 434         | 8 668          | 8 766          | -              | -             | -             |
| Chira                        | 1 576          | 817            | 759            | -              | -              | -              | 1 576          | 817           | 759           |
| Acapulco                     | 1 296          | 649            | 647            | -              | -              | -              | 1 296          | 649           | 647           |
| El Roble                     | 15 759         | 7 936          | 7 823          | 15 759         | 7 936          | 7 823          | -              | -             | -             |
| Arancibia                    | 665            | 375            | 290            | -              | -              | -              | 665            | 375           | 290           |
| <b>Esparza</b>               | <b>28 644</b>  | <b>14 074</b>  | <b>14 570</b>  | <b>21 374</b>  | <b>10 349</b>  | <b>11 025</b>  | <b>7 270</b>   | <b>3 725</b>  | <b>3 545</b>  |
| Espíritu Santo               | 15 686         | 7 614          | 8 072          | 14 470         | 6 991          | 7 479          | 1 216          | 623           | 593           |
| San Juan Grande              | 6 171          | 3 088          | 3 083          | 3 018          | 1 472          | 1 546          | 3 153          | 1 616         | 1 537         |
| Macacona                     | 4 742          | 2 317          | 2 425          | 3 886          | 1 886          | 2 000          | 856            | 431           | 425           |
| San Rafael                   | 1 294          | 659            | 635            | -              | -              | -              | 1 294          | 659           | 635           |
| San Jerónimo                 | 751            | 396            | 355            | -              | -              | -              | 751            | 396           | 355           |
| <b>Buenos Aires</b>          | <b>45 244</b>  | <b>22 809</b>  | <b>22 435</b>  | <b>17 069</b>  | <b>8 290</b>   | <b>8 779</b>   | <b>28 175</b>  | <b>14 519</b> | <b>13 656</b> |
| Buenos Aires                 | 21 063         | 10 333         | 10 730         | 14 031         | 6 800          | 7 231          | 7 032          | 3 533         | 3 499         |
| Volcán                       | 3 815          | 1 978          | 1 837          | 615            | 305            | 310            | 3 200          | 1 673         | 1 527         |
| Potrero Grande               | 5 956          | 2 992          | 2 964          | 676            | 325            | 351            | 5 280          | 2 667         | 2 613         |
| Boruca                       | 3 074          | 1 607          | 1 467          | 454            | 220            | 234            | 2 620          | 1 387         | 1 233         |
| Pilas                        | 1 659          | 870            | 789            | -              | -              | -              | 1 659          | 870           | 789           |
| Colinas                      | 1 371          | 733            | 638            | -              | -              | -              | 1 371          | 733           | 638           |
| Chánguena                    | 2 631          | 1 396          | 1 235          | -              | -              | -              | 2 631          | 1 396         | 1 235         |

continúa



Continuación Cuadro 3...

| Provincia, cantón y distrito | Total  |         |         | Urbano |         |         | Rural  |         |         |
|------------------------------|--------|---------|---------|--------|---------|---------|--------|---------|---------|
|                              | Total  | Hombres | Mujeres | Total  | Hombres | Mujeres | Total  | Hombres | Mujeres |
| Biolley                      | 2 455  | 1 275   | 1 180   | -      | -       | -       | 2 455  | 1 275   | 1 180   |
| Brunka                       | 3 220  | 1 625   | 1 595   | 1 293  | 640     | 653     | 1 927  | 985     | 942     |
| Montes de Oro                | 12 950 | 6 438   | 6 512   | 8 869  | 4 303   | 4 566   | 4 081  | 2 135   | 1 946   |
| Miramar                      | 8 298  | 4 038   | 4 260   | 7 493  | 3 619   | 3 874   | 805    | 419     | 386     |
| La Unión                     | 1 249  | 650     | 599     | -      | -       | -       | 1 249  | 650     | 599     |
| San Isidro                   | 3 403  | 1 750   | 1 653   | 1 376  | 684     | 692     | 2 027  | 1 066   | 961     |
| Osa                          | 29 433 | 15 038  | 14 395  | 11 198 | 5 458   | 5 740   | 18 235 | 9 580   | 8 655   |
| Puerto Cortés                | 7 969  | 3 998   | 3 971   | 4 697  | 2 277   | 2 420   | 3 272  | 1 721   | 1 551   |
| Palmar                       | 9 815  | 4 966   | 4 849   | 4 909  | 2 400   | 2 509   | 4 906  | 2 566   | 2 340   |
| Sierpe                       | 4 205  | 2 249   | 1 956   | 823    | 421     | 402     | 3 382  | 1 828   | 1 554   |
| Bahía Ballena                | 3 306  | 1 745   | 1 561   | 199    | 90      | 109     | 3 107  | 1 655   | 1 452   |
| Piedras Blancas              | 4 138  | 2 080   | 2 058   | 570    | 270     | 300     | 3 568  | 1 810   | 1 758   |
| Aguirre                      | 26 861 | 13 829  | 13 032  | 14 176 | 7 186   | 6 990   | 12 685 | 6 643   | 6 042   |
| Quepos                       | 19 858 | 10 163  | 9 695   | 12 905 | 6 521   | 6 384   | 6 953  | 3 642   | 3 311   |
| Savegre                      | 3 326  | 1 774   | 1 552   | 365    | 207     | 158     | 2 961  | 1 567   | 1 394   |
| Naranjito                    | 3 677  | 1 892   | 1 785   | 906    | 458     | 448     | 2 771  | 1 434   | 1 337   |
| Golfito                      | 39 150 | 19 799  | 19 351  | 18 364 | 9 006   | 9 358   | 20 786 | 10 793  | 9 993   |
| Golfito                      | 11 284 | 5 530   | 5 754   | 7 598  | 3 689   | 3 909   | 3 686  | 1 841   | 1 845   |
| Puerto Jiménez               | 8 789  | 4 548   | 4 241   | 3 036  | 1 502   | 1 534   | 5 753  | 3 046   | 2 707   |
| Guaycará                     | 12 918 | 6 528   | 6 390   | 7 100  | 3 499   | 3 601   | 5 818  | 3 029   | 2 789   |
| Pavón                        | 6 159  | 3 193   | 2 966   | 630    | 316     | 314     | 5 529  | 2 877   | 2 652   |
| Coto Brus                    | 38 453 | 19 127  | 19 326  | 8 839  | 4 170   | 4 669   | 29 614 | 14 957  | 14 657  |
| San Vito                     | 14 834 | 7 250   | 7 584   | 5 509  | 2 586   | 2 923   | 9 325  | 4 664   | 4 661   |
| Sabalito                     | 10 984 | 5 462   | 5 522   | 2 043  | 977     | 1 066   | 8 941  | 4 485   | 4 456   |
| Aguabuena                    | 6 286  | 3 136   | 3 150   | 1 287  | 607     | 680     | 4 999  | 2 529   | 2 470   |
| Limoncito                    | 3 591  | 1 804   | 1 787   | -      | -       | -       | 3 591  | 1 804   | 1 787   |
| Pittier                      | 2 758  | 1 475   | 1 283   | -      | -       | -       | 2 758  | 1 475   | 1 283   |
| Parrita                      | 16 115 | 8 235   | 7 880   | 8 579  | 4 286   | 4 293   | 7 536  | 3 949   | 3 587   |
| Parrita                      | 16 115 | 8 235   | 7 880   | 8 579  | 4 286   | 4 293   | 7 536  | 3 949   | 3 587   |
| Corredores                   | 41 831 | 20 720  | 21 111  | 21 461 | 10 351  | 11 110  | 20 370 | 10 369  | 10 001  |
| Corredor                     | 17 250 | 8 511   | 8 739   | 11 097 | 5 381   | 5 716   | 6 153  | 3 130   | 3 023   |
| La Cuesta                    | 3 906  | 1 965   | 1 941   | 1 922  | 941     | 981     | 1 984  | 1 024   | 960     |
| Canoas                       | 11 527 | 5 616   | 5 911   | 7 132  | 3 402   | 3 730   | 4 395  | 2 214   | 2 181   |
| Laurel                       | 9 148  | 4 628   | 4 520   | 1 310  | 627     | 683     | 7 838  | 4 001   | 3 837   |

continúa



Continuación Cuadro 3...

| Provincia, cantón y distrito | Total          |                |                | Urbano         |                |                | Rural          |               |               |
|------------------------------|----------------|----------------|----------------|----------------|----------------|----------------|----------------|---------------|---------------|
|                              | Total          | Hombres        | Mujeres        | Total          | Hombres        | Mujeres        | Total          | Hombres       | Mujeres       |
| Garabito                     | 17 229         | 8 644          | 8 585          | 12 595         | 6 258          | 6 337          | 4 634          | 2 386         | 2 248         |
| Jacó                         | 11 685         | 5 814          | 5 871          | 9 527          | 4 721          | 4 806          | 2 158          | 1 093         | 1 065         |
| Tárcoles                     | 5 544          | 2 830          | 2 714          | 3 068          | 1 537          | 1 531          | 2 476          | 1 293         | 1 183         |
| <b>Limón</b>                 | <b>386 862</b> | <b>193 640</b> | <b>193 222</b> | <b>218 756</b> | <b>106 287</b> | <b>112 469</b> | <b>168 106</b> | <b>87 353</b> | <b>80 753</b> |
| Limón                        | 94 415         | 45 744         | 48 671         | 67 186         | 31 623         | 35 563         | 27 229         | 14 121        | 13 108        |
| Limón                        | 61 072         | 28 703         | 32 369         | 60 049         | 28 171         | 31 878         | 1 023          | 532           | 491           |
| Valle La Estrella            | 17 908         | 9 189          | 8 719          | 1 813          | 907            | 906            | 16 095         | 8 282         | 7 813         |
| Río Blanco                   | 8 307          | 4 313          | 3 994          | 4 284          | 2 048          | 2 236          | 4 023          | 2 265         | 1 758         |
| Matama                       | 7 128          | 3 539          | 3 589          | 1 040          | 497            | 543            | 6 088          | 3 042         | 3 046         |
| Pococí                       | 125 962        | 63 273         | 62 689         | 74 531         | 36 378         | 38 153         | 51 431         | 26 895        | 24 536        |
| Guápiles                     | 36 469         | 17 541         | 18 928         | 31 577         | 15 083         | 16 494         | 4 892          | 2 458         | 2 434         |
| Jiménez                      | 10 501         | 5 190          | 5 311          | 4 667          | 2 270          | 2 397          | 5 834          | 2 920         | 2 914         |
| Rita                         | 24 041         | 12 283         | 11 758         | 8 135          | 4 021          | 4 114          | 15 906         | 8 262         | 7 644         |
| Roxana                       | 16 790         | 9 016          | 7 774          | 6 672          | 3 379          | 3 293          | 10 118         | 5 637         | 4 481         |
| Cariari                      | 34 176         | 17 099         | 17 077         | 22 574         | 11 162         | 11 412         | 11 602         | 5 937         | 5 665         |
| Colorado                     | 3 985          | 2 144          | 1 841          | 906            | 463            | 443            | 3 079          | 1 681         | 1 398         |
| Siquirres                    | 56 786         | 28 755         | 28 031         | 30 575         | 15 131         | 15 444         | 26 211         | 13 624        | 12 587        |
| Siquirres                    | 31 637         | 15 869         | 15 768         | 20 902         | 10 222         | 10 680         | 10 735         | 5 647         | 5 088         |
| Pacuarito                    | 8 756          | 4 612          | 4 144          | 3 606          | 1 871          | 1 735          | 5 150          | 2 741         | 2 409         |
| Florida                      | 2 184          | 1 129          | 1 055          | 810            | 415            | 395            | 1 374          | 714           | 660           |
| Germania                     | 2 471          | 1 296          | 1 175          | 1 334          | 698            | 636            | 1 137          | 598           | 539           |
| El Cairo                     | 6 082          | 3 058          | 3 024          | 3 336          | 1 631          | 1 705          | 2 746          | 1 427         | 1 319         |
| Alegría                      | 5 656          | 2 791          | 2 865          | 587            | 294            | 293            | 5 069          | 2 497         | 2 572         |
| Talamanca                    | 30 712         | 15 658         | 15 054         | 7 175          | 3 647          | 3 528          | 23 537         | 12 011        | 11 526        |
| Bratsi                       | 7 318          | 3 705          | 3 613          | 885            | 453            | 432            | 6 433          | 3 252         | 3 181         |
| Sixaola                      | 8 861          | 4 556          | 4 305          | 3 427          | 1 762          | 1 665          | 5 434          | 2 794         | 2 640         |
| Cahuita                      | 8 293          | 4 184          | 4 109          | 2 379          | 1 196          | 1 183          | 5 914          | 2 988         | 2 926         |
| Telire                       | 6 240          | 3 213          | 3 027          | 484            | 236            | 248            | 5 756          | 2 977         | 2 779         |
| Matina                       | 37 721         | 19 592         | 18 129         | 19 193         | 9 728          | 9 465          | 18 528         | 9 864         | 8 664         |
| Matina                       | 9 142          | 4 735          | 4 407          | 4 354          | 2 218          | 2 136          | 4 788          | 2 517         | 2 271         |
| Batán                        | 16 532         | 8 447          | 8 085          | 8 965          | 4 460          | 4 505          | 7 567          | 3 987         | 3 580         |
| Carrandi                     | 12 047         | 6 410          | 5 637          | 5 874          | 3 050          | 2 824          | 6 173          | 3 360         | 2 813         |
| Guácimo                      | 41 266         | 20 618         | 20 648         | 20 096         | 9 780          | 10 316         | 21 170         | 10 838        | 10 332        |
| Guácimo                      | 18 326         | 9 032          | 9 294          | 10 067         | 4 856          | 5 211          | 8 259          | 4 176         | 4 083         |
| Mercedes                     | 1 707          | 861            | 846            | 977            | 471            | 506            | 730            | 390           | 340           |
| Pocora                       | 6 432          | 3 207          | 3 225          | 5 156          | 2 550          | 2 606          | 1 276          | 657           | 619           |
| Río Jiménez                  | 8 742          | 4 397          | 4 345          | 2 874          | 1 395          | 1 479          | 5 868          | 3 002         | 2 866         |
| Duacaré                      | 6 059          | 3 121          | 2 938          | 1 022          | 508            | 514            | 5 037          | 2 613         | 2 424         |



CUADRO 4

## Costa Rica: Población total por lugar de nacimiento, según provincia de residencia actual y sexo

| Provincia de residencia actual y sexo | Población total  | Provincia de nacimiento |                  |                |                |                |                |                |                | En el extranjero |
|---------------------------------------|------------------|-------------------------|------------------|----------------|----------------|----------------|----------------|----------------|----------------|------------------|
|                                       |                  | Total                   | San José         | Alajuela       | Cartago        | Heredia        | Guanacaste     | Puntarenas     | Limón          |                  |
| <b>Costa Rica</b>                     | <b>4 301 712</b> | <b>3 915 813</b>        | <b>1 307 946</b> | <b>739 068</b> | <b>463 903</b> | <b>297 022</b> | <b>369 842</b> | <b>430 887</b> | <b>307 145</b> | <b>385 899</b>   |
| Hombres                               | 2 106 063        | 1 919 952               | 637 483          | 365 327        | 228 580        | 146 718        | 180 456        | 210 210        | 151 178        | 186 111          |
| Mujeres                               | 2 195 649        | 1 995 861               | 670 463          | 373 741        | 235 323        | 150 304        | 189 386        | 220 677        | 155 967        | 199 788          |
| <b>San José</b>                       | <b>1 404 242</b> | <b>1 255 036</b>        | <b>1 060 901</b> | <b>41 588</b>  | <b>38 861</b>  | <b>16 781</b>  | <b>30 569</b>  | <b>46 289</b>  | <b>20 047</b>  | <b>149 206</b>   |
| Hombres                               | 671 469          | 602 775                 | 515 308          | 18 493         | 18 182         | 7 997          | 12 906         | 20 510         | 9 379          | 68 694           |
| Mujeres                               | 732 773          | 652 261                 | 545 593          | 23 095         | 20 679         | 8 784          | 17 663         | 25 779         | 10 668         | 80 512           |
| <b>Alajuela</b>                       | <b>848 146</b>   | <b>760 209</b>          | <b>50 174</b>    | <b>620 290</b> | <b>6 676</b>   | <b>15 360</b>  | <b>29 882</b>  | <b>29 573</b>  | <b>8 254</b>   | <b>87 937</b>    |
| Hombres                               | 420 888          | 377 502                 | 25 404           | 308 366        | 3 485          | 7 747          | 14 470         | 13 934         | 4 096          | 43 386           |
| Mujeres                               | 427 258          | 382 707                 | 24 770           | 311 924        | 3 191          | 7 613          | 15 412         | 15 639         | 4 158          | 44 551           |
| <b>Cartago</b>                        | <b>490 903</b>   | <b>470 318</b>          | <b>50 930</b>    | <b>6 245</b>   | <b>392 085</b> | <b>2 941</b>   | <b>4 453</b>   | <b>6 850</b>   | <b>6 814</b>   | <b>20 585</b>    |
| Hombres                               | 240 873          | 230 875                 | 24 323           | 2 978          | 193 613        | 1 483          | 2 054          | 3 205          | 3 219          | 9 998            |
| Mujeres                               | 250 030          | 239 443                 | 26 607           | 3 267          | 198 472        | 1 458          | 2 399          | 3 645          | 3 595          | 10 587           |
| <b>Heredia</b>                        | <b>433 677</b>   | <b>390 194</b>          | <b>64 029</b>    | <b>29 514</b>  | <b>8 151</b>   | <b>251 926</b> | <b>12 988</b>  | <b>14 947</b>  | <b>8 639</b>   | <b>43 483</b>    |
| Hombres                               | 211 246          | 190 301                 | 31 066           | 13 939         | 3 921          | 124 456        | 5 911          | 6 838          | 4 170          | 20 945           |
| Mujeres                               | 222 431          | 199 893                 | 32 963           | 15 575         | 4 230          | 127 470        | 7 077          | 8 109          | 4 469          | 22 538           |
| <b>Guanacaste</b>                     | <b>326 953</b>   | <b>300 037</b>          | <b>14 967</b>    | <b>11 573</b>  | <b>1 848</b>   | <b>2 520</b>   | <b>254 659</b> | <b>9 752</b>   | <b>4 718</b>   | <b>26 916</b>    |
| Hombres                               | 161 988          | 148 816                 | 7 661            | 5 940          | 1 029          | 1 313          | 125 939        | 4 619          | 2 315          | 13 172           |
| Mujeres                               | 164 965          | 151 221                 | 7 306            | 5 633          | 819            | 1 207          | 128 720        | 5 133          | 2 403          | 13 744           |
| <b>Puntarenas</b>                     | <b>410 929</b>   | <b>386 734</b>          | <b>37 836</b>    | <b>15 166</b>  | <b>2 903</b>   | <b>2 876</b>   | <b>17 809</b>  | <b>304 916</b> | <b>5 228</b>   | <b>24 195</b>    |
| Hombres                               | 205 959          | 193 539                 | 19 081           | 8 012          | 1 561          | 1 463          | 8 937          | 151 910        | 2 575          | 12 420           |
| Mujeres                               | 204 970          | 193 195                 | 18 755           | 7 154          | 1 342          | 1 413          | 8 872          | 153 006        | 2 653          | 11 775           |
| <b>Limón</b>                          | <b>386 862</b>   | <b>353 285</b>          | <b>29 109</b>    | <b>14 692</b>  | <b>13 379</b>  | <b>4 618</b>   | <b>19 482</b>  | <b>18 560</b>  | <b>253 445</b> | <b>33 577</b>    |
| Hombres                               | 193 640          | 176 144                 | 14 640           | 7 599          | 6 789          | 2 259          | 10 239         | 9 194          | 125 424        | 17 496           |
| Mujeres                               | 193 222          | 177 141                 | 14 469           | 7 093          | 6 590          | 2 359          | 9 243          | 9 366          | 128 021        | 16 081           |

CUADRO 5

Costa Rica: Población de 5 años y más por lugar de residencia en 2006, según provincia de residencia actual y sexo

| Provincia de residencia actual y sexo | Población de 5 años y más | Provincia de residencia en 2006 |                  |                |                |                |                |                |                | En el extranjero |
|---------------------------------------|---------------------------|---------------------------------|------------------|----------------|----------------|----------------|----------------|----------------|----------------|------------------|
|                                       |                           | Total                           | San José         | Alajuela       | Cartago        | Heredia        | Guanacaste     | Puntarenas     | Limón          |                  |
| <b>Costa Rica</b>                     | <b>3 962 995</b>          | <b>3 874 413</b>                | <b>1 301 622</b> | <b>748 382</b> | <b>440 136</b> | <b>380 148</b> | <b>291 387</b> | <b>368 615</b> | <b>344 123</b> | <b>88 582</b>    |
| Hombres                               | 1 933 120                 | 1 889 405                       | 620 658          | 369 163        | 215 510        | 184 905        | 143 785        | 183 621        | 171 763        | 43 715           |
| Mujeres                               | 2 029 875                 | 1 985 008                       | 680 964          | 379 219        | 224 626        | 195 243        | 147 602        | 184 994        | 172 360        | 44 867           |
| <b>San José</b>                       | <b>1 305 440</b>          | <b>1 269 838</b>                | <b>1 223 122</b> | <b>9 478</b>   | <b>8 875</b>   | <b>9 080</b>   | <b>4 594</b>   | <b>8 593</b>   | <b>6 096</b>   | <b>35 602</b>    |
| Hombres                               | 621 120                   | 604 254                         | 581 018          | 4 599          | 4 607          | 4 638          | 2 216          | 4 162          | 3 014          | 16 866           |
| Mujeres                               | 684 320                   | 665 584                         | 642 104          | 4 879          | 4 268          | 4 442          | 2 378          | 4 431          | 3 082          | 18 736           |
| <b>Alajuela</b>                       | <b>779 201</b>            | <b>758 997</b>                  | <b>17 202</b>    | <b>715 520</b> | <b>2 266</b>   | <b>8 550</b>   | <b>5 103</b>   | <b>6 496</b>   | <b>3 860</b>   | <b>20 204</b>    |
| Hombres                               | 385 438                   | 375 229                         | 9 187            | 352 625        | 1 233          | 4 397          | 2 544          | 3 227          | 2 016          | 10 209           |
| Mujeres                               | 393 763                   | 383 768                         | 8 015            | 362 895        | 1 033          | 4 153          | 2 559          | 3 269          | 1 844          | 9 995            |
| <b>Cartago</b>                        | <b>453 624</b>            | <b>448 434</b>                  | <b>17 415</b>    | <b>2 029</b>   | <b>422 589</b> | <b>1 590</b>   | <b>867</b>     | <b>1 424</b>   | <b>2 520</b>   | <b>5 190</b>     |
| Hombres                               | 221 964                   | 219 329                         | 8 599            | 1 076          | 206 341        | 843            | 468            | 727            | 1 275          | 2 635            |
| Mujeres                               | 231 660                   | 229 105                         | 8 816            | 953            | 216 248        | 747            | 399            | 697            | 1 245          | 2 555            |
| <b>Heredia</b>                        | <b>402 937</b>            | <b>392 348</b>                  | <b>19 916</b>    | <b>8 356</b>   | <b>1 991</b>   | <b>354 366</b> | <b>1 841</b>   | <b>2 427</b>   | <b>3 451</b>   | <b>10 589</b>    |
| Hombres                               | 195 647                   | 190 522                         | 9 888            | 4 112          | 995            | 171 685        | 887            | 1 207          | 1 748          | 5 125            |
| Mujeres                               | 207 290                   | 201 826                         | 10 028           | 4 244          | 996            | 182 681        | 954            | 1 220          | 1 703          | 5 464            |
| <b>Guanacaste</b>                     | <b>298 954</b>            | <b>293 884</b>                  | <b>6 309</b>     | <b>4 783</b>   | <b>884</b>     | <b>1 869</b>   | <b>275 133</b> | <b>2 494</b>   | <b>2 412</b>   | <b>5 070</b>     |
| Hombres                               | 147 577                   | 145 100                         | 3 092            | 2 476          | 468            | 939            | 135 665        | 1 234          | 1 226          | 2 477            |
| Mujeres                               | 151 377                   | 148 784                         | 3 217            | 2 307          | 416            | 930            | 139 468        | 1 260          | 1 186          | 2 593            |
| <b>Puntarenas</b>                     | <b>373 843</b>            | <b>367 596</b>                  | <b>10 287</b>    | <b>4 591</b>   | <b>1 239</b>   | <b>1 840</b>   | <b>2 179</b>   | <b>344 992</b> | <b>2 468</b>   | <b>6 247</b>     |
| Hombres                               | 186 959                   | 183 584                         | 5 181            | 2 389          | 667            | 963            | 1 120          | 171 935        | 1 329          | 3 375            |
| Mujeres                               | 186 884                   | 184 012                         | 5 106            | 2 202          | 572            | 877            | 1 059          | 173 057        | 1 139          | 2 872            |
| <b>Limón</b>                          | <b>348 996</b>            | <b>343 316</b>                  | <b>7 371</b>     | <b>3 625</b>   | <b>2 292</b>   | <b>2 853</b>   | <b>1 670</b>   | <b>2 189</b>   | <b>323 316</b> | <b>5 680</b>     |
| Hombres                               | 174 415                   | 171 387                         | 3 693            | 1 886          | 1 199          | 1 440          | 885            | 1 129          | 161 155        | 3 028            |
| Mujeres                               | 174 581                   | 171 929                         | 3 678            | 1 739          | 1 093          | 1 413          | 785            | 1 060          | 162 161        | 2 652            |



CUADRO 6

## Costa Rica: Población total nacida en el extranjero por provincia de residencia actual, según país de nacimiento y sexo

| País de nacimiento y sexo | Población nacida en el extranjero | Provincia de residencia actual |               |               |               |               |               |               |
|---------------------------|-----------------------------------|--------------------------------|---------------|---------------|---------------|---------------|---------------|---------------|
|                           |                                   | San José                       | Alajuela      | Cartago       | Heredia       | Guanacaste    | Puntarenas    | Limón         |
| <b>Costa Rica</b>         | <b>385 899</b>                    | <b>149 206</b>                 | <b>87 937</b> | <b>20 585</b> | <b>43 483</b> | <b>26 916</b> | <b>24 195</b> | <b>33 577</b> |
| <b>América</b>            | <b>364 936</b>                    | <b>138 774</b>                 | <b>85 626</b> | <b>19 214</b> | <b>40 893</b> | <b>25 323</b> | <b>22 546</b> | <b>32 560</b> |
| América Central           | 314 885                           | 113 753                        | 78 986        | 15 989        | 33 450        | 22 346        | 19 240        | 31 121        |
| Belice                    | 94                                | 21                             | 33            | 5             | 13            | 7             | 1             | 14            |
| El Salvador               | 9 424                             | 4 287                          | 1 500         | 697           | 1 679         | 346           | 363           | 552           |
| Guatemala                 | 2 573                             | 1 340                          | 379           | 223           | 408           | 68            | 48            | 107           |
| Honduras                  | 3 778                             | 1 614                          | 687           | 227           | 579           | 154           | 211           | 306           |
| Nicaragua                 | 287 766                           | 103 683                        | 75 779        | 14 452        | 30 259        | 21 631        | 14 779        | 27 183        |
| Panamá                    | 11 250                            | 2 808                          | 608           | 385           | 512           | 140           | 3 838         | 2 959         |
| América del Norte         | 20 636                            | 8 673                          | 3 619         | 1 213         | 2 567         | 1 870         | 2 053         | 641           |
| América del Sur           | 29 415                            | 16 348                         | 3 021         | 2 012         | 4 876         | 1 107         | 1 253         | 798           |
| <b>Caribe</b>             | <b>6 053</b>                      | <b>3 081</b>                   | <b>814</b>    | <b>434</b>    | <b>855</b>    | <b>209</b>    | <b>405</b>    | <b>255</b>    |
| <b>Europa</b>             | <b>9 010</b>                      | <b>4 248</b>                   | <b>933</b>    | <b>480</b>    | <b>1 009</b>  | <b>1 054</b>  | <b>905</b>    | <b>381</b>    |
| <b>Asia</b>               | <b>5 501</b>                      | <b>2 932</b>                   | <b>518</b>    | <b>438</b>    | <b>692</b>    | <b>292</b>    | <b>287</b>    | <b>342</b>    |
| <b>África</b>             | <b>309</b>                        | <b>140</b>                     | <b>30</b>     | <b>15</b>     | <b>27</b>     | <b>20</b>     | <b>43</b>     | <b>34</b>     |
| <b>Oceanía</b>            | <b>90</b>                         | <b>31</b>                      | <b>16</b>     | <b>4</b>      | <b>7</b>      | <b>18</b>     | <b>9</b>      | <b>5</b>      |
| <b>Hombres</b>            | <b>186 111</b>                    | <b>68 694</b>                  | <b>43 386</b> | <b>9 998</b>  | <b>20 945</b> | <b>13 172</b> | <b>12 420</b> | <b>17 496</b> |
| <b>América</b>            | <b>174 998</b>                    | <b>63 291</b>                  | <b>42 042</b> | <b>9 319</b>  | <b>19 525</b> | <b>12 300</b> | <b>11 538</b> | <b>16 983</b> |
| América Central           | 149 078                           | 50 671                         | 38 525        | 7 687         | 15 693        | 10 651        | 9 672         | 16 179        |
| Belice                    | 63                                | 15                             | 22            | 4             | 10            | 5             | -             | 7             |
| El Salvador               | 4 251                             | 1 820                          | 703           | 320           | 729           | 166           | 201           | 312           |
| Guatemala                 | 1 287                             | 622                            | 211           | 117           | 210           | 38            | 32            | 57            |
| Honduras                  | 1 586                             | 611                            | 301           | 102           | 259           | 60            | 102           | 151           |
| Nicaragua                 | 136 118                           | 46 184                         | 36 979        | 6 943         | 14 254        | 10 314        | 7 357         | 14 087        |
| Panamá                    | 5 773                             | 1 419                          | 309           | 201           | 231           | 68            | 1 980         | 1 565         |
| América del Norte         | 11 584                            | 4 801                          | 2 017         | 656           | 1 440         | 1 090         | 1 217         | 363           |
| América del Sur           | 14 336                            | 7 819                          | 1 500         | 976           | 2 392         | 559           | 649           | 441           |
| <b>Caribe</b>             | <b>2 936</b>                      | <b>1 470</b>                   | <b>458</b>    | <b>189</b>    | <b>446</b>    | <b>107</b>    | <b>156</b>    | <b>110</b>    |
| <b>Europa</b>             | <b>5 008</b>                      | <b>2 282</b>                   | <b>578</b>    | <b>257</b>    | <b>568</b>    | <b>592</b>    | <b>543</b>    | <b>188</b>    |

continúa



Continuación Cuadro 6...

| País de nacimiento y sexo | Población nacida en el extranjero | Provincia de residencia actual |               |               |               |               |               |               |
|---------------------------|-----------------------------------|--------------------------------|---------------|---------------|---------------|---------------|---------------|---------------|
|                           |                                   | San José                       | Alajuela      | Cartago       | Heredia       | Guanacaste    | Puntarenas    | Limón         |
| <b>Asia</b>               | <b>2 943</b>                      | <b>1 558</b>                   | <b>279</b>    | <b>230</b>    | <b>377</b>    | <b>152</b>    | <b>157</b>    | <b>190</b>    |
| <b>África</b>             | <b>176</b>                        | <b>74</b>                      | <b>21</b>     | <b>2</b>      | <b>22</b>     | <b>13</b>     | <b>22</b>     | <b>22</b>     |
| <b>Oceanía</b>            | <b>50</b>                         | <b>19</b>                      | <b>8</b>      | <b>1</b>      | <b>7</b>      | <b>8</b>      | <b>4</b>      | <b>3</b>      |
| <b>Mujeres</b>            | <b>199 788</b>                    | <b>80 512</b>                  | <b>44 551</b> | <b>10 587</b> | <b>22 538</b> | <b>13 744</b> | <b>11 775</b> | <b>16 081</b> |
| <b>América</b>            | <b>189 938</b>                    | <b>75 483</b>                  | <b>43 584</b> | <b>9 895</b>  | <b>21 368</b> | <b>13 023</b> | <b>11 008</b> | <b>15 577</b> |
| América Central           | 165 807                           | 63 082                         | 40 461        | 8 302         | 17 757        | 11 695        | 9 568         | 14 942        |
| Belice                    | 31                                | 6                              | 11            | 1             | 3             | 2             | 1             | 7             |
| El Salvador               | 5 173                             | 2 467                          | 797           | 377           | 950           | 180           | 162           | 240           |
| Guatemala                 | 1 286                             | 718                            | 168           | 106           | 198           | 30            | 16            | 50            |
| Honduras                  | 2 192                             | 1 003                          | 386           | 125           | 320           | 94            | 109           | 155           |
| Nicaragua                 | 151 648                           | 57 499                         | 38 800        | 7 509         | 16 005        | 11 317        | 7 422         | 13 096        |
| Panama                    | 5 477                             | 1 389                          | 299           | 184           | 281           | 72            | 1 858         | 1 394         |
| América Del Norte         | 9 052                             | 3 872                          | 1 602         | 557           | 1 127         | 780           | 836           | 278           |
| América Del Sur           | 15 079                            | 8 529                          | 1 521         | 1 036         | 2 484         | 548           | 604           | 357           |
| <b>Caribe</b>             | <b>3 117</b>                      | <b>1 611</b>                   | <b>356</b>    | <b>245</b>    | <b>409</b>    | <b>102</b>    | <b>249</b>    | <b>145</b>    |
| <b>Europa</b>             | <b>4 002</b>                      | <b>1 966</b>                   | <b>355</b>    | <b>223</b>    | <b>441</b>    | <b>462</b>    | <b>362</b>    | <b>193</b>    |
| <b>Asia</b>               | <b>2 558</b>                      | <b>1 374</b>                   | <b>239</b>    | <b>208</b>    | <b>315</b>    | <b>140</b>    | <b>130</b>    | <b>152</b>    |
| <b>África</b>             | <b>133</b>                        | <b>66</b>                      | <b>9</b>      | <b>13</b>     | <b>5</b>      | <b>7</b>      | <b>21</b>     | <b>12</b>     |
| <b>Oceanía</b>            | <b>40</b>                         | <b>12</b>                      | <b>8</b>      | <b>3</b>      | <b>-</b>      | <b>10</b>     | <b>5</b>      | <b>2</b>      |



CUADRO 7

## Costa Rica: Población total por condición y tipo de discapacidad, según sexo y grupos de edad

| Sexo y grupos de edad | Población total  | Población con discapacidad <sup>1/</sup>       |               |               |                             |                              |                     |                | No tiene ninguna discapacidad |
|-----------------------|------------------|--|---------------|---------------|-----------------------------|------------------------------|---------------------|----------------|-------------------------------|
|                       |                  | Para ver aún con los anteojos o lentes puestos | Para oír      | Para hablar   | Para caminar o subir gradas | Para utilizar brazos o manos | De tipo intelectual | De tipo mental |                               |
| <b>Costa Rica</b>     | <b>4 301 712</b> | <b>251 464</b>                                 | <b>70 709</b> | <b>29 413</b> | <b>140 380</b>              | <b>48 859</b>                | <b>35 416</b>       | <b>26 971</b>  | <b>3 848 863</b>              |
| De 0 a 14 años        | 1 067 830        | 14 471   | 3 339         | 7 331         | 4 749                       | 2 202                        | 9 571               | 2 624          | 1 031 897                     |
| De 15 a 29 años       | 1 194 080        | 30 661   | 4 983         | 4 810         | 8 350                       | 3 953                        | 11 395              | 4 957          | 1 136 145                     |
| De 30 a 59 años       | 1 590 466        | 117 509  | 20 643        | 8 359         | 48 919                      | 19 530                       | 10 867              | 11 258         | 1 396 039                     |
| De 60 a 64 años       | 137 624          | 22 374   | 5 409         | 1 210         | 13 790                      | 4 766                        | 766                 | 1 429          | 100 416                       |
| De 65 a 74 años       | 181 582          | 34 089   | 12 858        | 2 469         | 26 710                      | 8 216                        | 1 204               | 2 476          | 120 482                       |
| De 75 a 89 años       | 117 955          | 28 368   | 19 258        | 4 126         | 32 221                      | 8 588                        | 1 331               | 3 514          | 60 009                        |
| De 90 años y más      | 12 175           | 3 992  | 4 219         | 1 108         | 5 641                       | 1 604                        | 282                 | 713            | 3 875                         |
| <b>Hombres</b>        | <b>2 106 063</b> | <b>112 613</b>                                 | <b>37 240</b> | <b>16 595</b> | <b>64 271</b>               | <b>23 001</b>                | <b>19 968</b>       | <b>14 126</b>  | <b>1 887 668</b>              |
| De 0 a 14 años        | 542 618          | 7 241  | 1 844         | 4 748         | 2 523                       | 1 228                        | 5 686               | 1 713          | 522 484                       |
| De 15 a 29 años       | 589 260          | 13 164   | 2 705         | 2 870         | 4 800                       | 2 465                        | 6 587               | 2 948          | 559 775                       |
| De 30 a 59 años       | 763 923          | 52 349   | 10 727        | 4 633         | 24 450                      | 9 601                        | 5 975               | 5 888          | 670 212                       |
| De 60 a 64 años       | 65 432           | 10 085   | 2 963         | 680           | 6 209                       | 2 179                        | 407                 | 723            | 47 898                        |
| De 65 a 74 años       | 86 754           | 15 406   | 7 145         | 1 336         | 11 381                      | 3 537                        | 638                 | 1 208          | 58 280                        |
| De 75 a 89 años       | 53 283           | 12 730   | 9 993         | 1 923         | 12 888                      | 3 456                        | 574                 | 1 428          | 27 492                        |
| De 90 años y más      | 4 793            | 1 638  | 1 863         | 405           | 2 020                       | 535                          | 101                 | 218            | 1 527                         |
| <b>Mujeres</b>        | <b>2 195 649</b> | <b>138 851</b>                                 | <b>33 469</b> | <b>12 818</b> | <b>76 109</b>               | <b>25 858</b>                | <b>15 448</b>       | <b>12 845</b>  | <b>1 961 195</b>              |
| De 0 a 14 años        | 525 212          | 7 230  | 1 495         | 2 583         | 2 226                       | 974                          | 3 885               | 911            | 509 413                       |
| De 15 a 29 años       | 604 820          | 17 497   | 2 278         | 1 940         | 3 550                       | 1 488                        | 4 808               | 2 009          | 576 370                       |
| De 30 a 59 años       | 826 543          | 65 160   | 9 916         | 3 726         | 24 469                      | 9 929                        | 4 892               | 5 370          | 725 827                       |
| De 60 a 64 años       | 72 192           | 12 289   | 2 446         | 530           | 7 581                       | 2 587                        | 359                 | 706            | 52 518                        |
| De 65 a 74 años       | 94 828           | 18 683   | 5 713         | 1 133         | 15 329                      | 4 679                        | 566                 | 1 268          | 62 202                        |
| De 75 a 89 años       | 64 672           | 15 638   | 9 265         | 2 203         | 19 333                      | 5 132                        | 757                 | 2 086          | 32 517                        |
| De 90 años y más      | 7 382            | 2 354  | 2 356         | 703           | 3 621                       | 1 069                        | 181                 | 495            | 2 348                         |

1/ Una misma persona puede presentar una o más discapacidades por lo que quedaría contabilizada en varias categorías.



CUADRO 8

## Costa Rica: Población de 5 años y más por condición de asistencia a la educación regular y sexo, según zona y grupos de edad

| Zona y grupos de edad | Total            |                  |                  | Asiste           |                |                | No Asiste        |                  |                  |
|-----------------------|------------------|------------------|------------------|------------------|----------------|----------------|------------------|------------------|------------------|
|                       | Total            | Hombres          | Mujeres          | Total            | Hombres        | Mujeres        | Total            | Hombres          | Mujeres          |
| <b>Costa Rica</b>     | <b>3 962 995</b> | <b>1 933 120</b> | <b>2 029 875</b> | <b>1 194 587</b> | <b>583 287</b> | <b>611 300</b> | <b>2 768 408</b> | <b>1 349 833</b> | <b>1 418 575</b> |
| De 5 a 6 años         | 133 855          | 67 807           | 66 048           | 111 310          | 56 323         | 54 987         | 22 545           | 11 484           | 11 061           |
| De 7 a 12 años        | 439 504          | 223 775          | 215 729          | 415 211          | 211 256        | 203 955        | 24 293           | 12 519           | 11 774           |
| De 13 a 19 años       | 560 930          | 280 027          | 280 903          | 374 659          | 183 334        | 191 325        | 186 271          | 96 693           | 89 578           |
| De 20 a 29 años       | 788 904          | 387 326          | 401 578          | 206 623          | 93 884         | 112 739        | 582 281          | 293 442          | 288 839          |
| De 30 años y más      | 2 039 802        | 974 185          | 1 065 617        | 86 784           | 38 490         | 48 294         | 1 953 018        | 935 695          | 1 017 323        |
| <b>Urbano</b>         | <b>2 896 482</b> | <b>1 389 714</b> | <b>1 506 768</b> | <b>882 857</b>   | <b>429 617</b> | <b>453 240</b> | <b>2 013 625</b> | <b>960 097</b>   | <b>1 053 528</b> |
| De 5 a 6 años         | 93 024           | 47 140           | 45 884           | 79 751           | 40 371         | 39 380         | 13 273           | 6 769            | 6 504            |
| De 7 a 12 años        | 304 177          | 154 659          | 149 518          | 288 720          | 146 758        | 141 962        | 15 457           | 7 901            | 7 556            |
| De 13 a 19 años       | 392 185          | 194 810          | 197 375          | 270 645          | 131 892        | 138 753        | 121 540          | 62 918           | 58 622           |
| De 20 a 29 años       | 586 397          | 286 275          | 300 122          | 170 255          | 77 948         | 92 307         | 416 142          | 208 327          | 207 815          |
| De 30 años y más      | 1 520 699        | 706 830          | 813 869          | 73 486           | 32 648         | 40 838         | 1 447 213        | 674 182          | 773 031          |
| <b>Rural</b>          | <b>1 066 513</b> | <b>543 406</b>   | <b>523 107</b>   | <b>311 730</b>   | <b>153 670</b> | <b>158 060</b> | <b>754 783</b>   | <b>389 736</b>   | <b>365 047</b>   |
| De 5 a 6 años         | 40 831           | 20 667           | 20 164           | 31 559           | 15 952         | 15 607         | 9 272            | 4 715            | 4 557            |
| De 7 a 12 años        | 135 327          | 69 116           | 66 211           | 126 491          | 64 498         | 61 993         | 8 836            | 4 618            | 4 218            |
| De 13 a 19 años       | 168 745          | 85 217           | 83 528           | 104 014          | 51 442         | 52 572         | 64 731           | 33 775           | 30 956           |
| De 20 a 29 años       | 202 507          | 101 051          | 101 456          | 36 368           | 15 936         | 20 432         | 166 139          | 85 115           | 81 024           |
| De 30 años y más      | 519 103          | 267 355          | 251 748          | 13 298           | 5 842          | 7 456          | 505 805          | 261 513          | 244 292          |



## CUADRO 9

## Costa Rica: Población de 5 años y más por tipo de centro educativo al que asiste, según zona y grupos de edad

| Zona y grupos de edad | Población de 5 años y más | Centro de educación regular |  |                                 |                    | Educación abierta <sup>1/</sup> | No asiste        |
|-----------------------|---------------------------|-----------------------------|--|---------------------------------|--------------------|---------------------------------|------------------|
|                       |                           | Total                       | Kinder o preparatoria, escuela o colegio | Parauniversitaria o universidad | Enseñanza especial |                                 |                  |
| <b>Costa Rica</b>     | <b>3 962 995</b>          | <b>1 194 587</b>            | <b>891 100</b>                           | <b>300 447</b>                  | <b>3 040</b>       | <b>101 299</b>                  | <b>2 667 109</b> |
| De 5 a 6 años         | 133 855                   | 111 310                     | 110 906                                  | -                               | 404                | -                               | 22 545           |
| De 7 a 12 años        | 439 504                   | 415 211                     | 413 994                                  | -                               | 1 217              | -                               | 24 293           |
| De 13 a 19 años       | 560 930                   | 374 659                     | 322 150                                  | 51 304                          | 1 205              | 43 158                          | 143 113          |
| De 20 a 29 años       | 788 904                   | 206 623                     | 29 202                                   | 177 207                         | 214                | 37 367                          | 544 914          |
| De 30 años y más      | 2 039 802                 | 86 784                      | 14 848                                   | 71 936                          | -                  | 20 774                          | 1 932 244        |
| <b>Urbano</b>         | <b>2 896 482</b>          | <b>882 857</b>              | <b>623 603</b>                           | <b>256 881</b>                  | <b>2 373</b>       | <b>77 142</b>                   | <b>1 936 483</b> |
| De 5 a 6 años         | 93 024                    | 79 751                      | 79 449                                   | -                               | 302                | -                               | 13 273           |
| De 7 a 12 años        | 304 177                   | 288 720                     | 287 765                                  | -                               | 955                | -                               | 15 457           |
| De 13 a 19 años       | 392 185                   | 270 645                     | 227 460                                  | 42 252                          | 933                | 32 831                          | 88 709           |
| De 20 a 29 años       | 586 397                   | 170 255                     | 18 952                                   | 151 120                         | 183                | 28 935                          | 387 207          |
| De 30 años y más      | 1 520 699                 | 73 486                      | 9 977                                    | 63 509                          | -                  | 15 376                          | 1 431 837        |
| <b>Rural</b>          | <b>1 066 513</b>          | <b>311 730</b>              | <b>267 497</b>                           | <b>43 566</b>                   | <b>667</b>         | <b>24 157</b>                   | <b>730 626</b>   |
| De 5 a 6 años         | 40 831                    | 31 559                      | 31 457                                   | -                               | 102                | -                               | 9 272            |
| De 7 a 12 años        | 135 327                   | 126 491                     | 126 229                                  | -                               | 262                | -                               | 8 836            |
| De 13 a 19 años       | 168 745                   | 104 014                     | 94 690                                   | 9 052                           | 272                | 10 327                          | 54 404           |
| De 20 a 29 años       | 202 507                   | 36 368                      | 10 250                                   | 26 087                          | 31                 | 8 432                           | 157 707          |
| De 30 años y más      | 519 103                   | 13 298                      | 4 871                                    | 8 427                           | -                  | 5 398                           | 500 407          |

1/ Educación abierta es una modalidad por medio de la cual se presentan exámenes de primaria o secundaria ante el Ministerio de Educación Pública (MEP).

CUADRO 10

## Costa Rica: Población de 5 años y más por zona y sexo, según provincia y nivel de instrucción

| Provincia y nivel de instrucción | Total            |                  |                  | Urbano           |                  |                  | Rural            |                |                |
|----------------------------------|------------------|------------------|------------------|------------------|------------------|------------------|------------------|----------------|----------------|
|                                  | Total            | Hombres          | Mujeres          | Total            | Hombres          | Mujeres          | Total            | Hombres        | Mujeres        |
| <b>Costa Rica</b>                | <b>3 962 995</b> | <b>1 933 120</b> | <b>2 029 875</b> | <b>2 896 482</b> | <b>1 389 714</b> | <b>1 506 768</b> | <b>1 066 513</b> | <b>543 406</b> | <b>523 107</b> |
| Ningún grado                     | 174 493          | 88 030           | 86 463           | 97 331           | 47 096           | 50 235           | 77 162           | 40 934         | 36 228         |
| Enseñanza especial               | 10 359           | 5 917            | 4 442            | 8 323            | 4 763            | 3 560            | 2 036            | 1 154          | 882            |
| Kinder o preparatoria            | 90 556           | 46 128           | 44 428           | 65 101           | 33 117           | 31 984           | 25 455           | 13 011         | 12 444         |
| Primaria incompleta              | 820 953          | 405 191          | 415 762          | 524 019          | 252 119          | 271 900          | 296 934          | 153 072        | 143 862        |
| Primaria completa                | 903 040          | 454 088          | 448 952          | 596 484          | 292 907          | 303 577          | 306 556          | 161 181        | 145 375        |
| Secundaria incompleta            | 837 640          | 411 505          | 426 135          | 640 649          | 312 754          | 327 895          | 196 991          | 98 751         | 98 240         |
| Secundaria completa              | 435 149          | 203 838          | 231 311          | 359 887          | 167 825          | 192 062          | 75 262           | 36 013         | 39 249         |
| Parauniversitaria <sup>V</sup>   | 64 355           | 28 022           | 36 333           | 55 726           | 24 083           | 31 643           | 8 629            | 3 939          | 4 690          |
| Universitaria <sup>V</sup>       | 626 450          | 290 401          | 336 049          | 548 962          | 255 050          | 293 912          | 77 488           | 35 351         | 42 137         |
| <b>San José</b>                  | <b>1 305 440</b> | <b>621 120</b>   | <b>684 320</b>   | <b>1 130 081</b> | <b>533 220</b>   | <b>596 861</b>   | <b>175 359</b>   | <b>87 900</b>  | <b>87 459</b>  |
| Ningún grado                     | 40 954           | 19 748           | 21 206           | 31 164           | 14 525           | 16 639           | 9 790            | 5 223          | 4 567          |
| Enseñanza especial               | 3 493            | 1 999            | 1 494            | 3 137            | 1 794            | 1 343            | 356              | 205            | 151            |
| Kinder o preparatoria            | 26 950           | 13 661           | 13 289           | 23 149           | 11 754           | 11 395           | 3 801            | 1 907          | 1 894          |
| Primaria incompleta              | 225 414          | 107 654          | 117 760          | 181 127          | 85 102           | 96 025           | 44 287           | 22 552         | 21 735         |
| Primaria completa                | 270 987          | 130 060          | 140 927          | 213 050          | 100 399          | 112 651          | 57 937           | 29 661         | 28 276         |
| Secundaria incompleta            | 283 099          | 136 870          | 146 229          | 251 748          | 121 375          | 130 373          | 31 351           | 15 495         | 15 856         |
| Secundaria completa              | 167 446          | 77 123           | 90 323           | 154 640          | 71 071           | 83 569           | 12 806           | 6 052          | 6 754          |
| Parauniversitaria <sup>V</sup>   | 25 267           | 10 604           | 14 663           | 24 062           | 10 082           | 13 980           | 1 205            | 522            | 683            |
| Universitaria <sup>V</sup>       | 261 830          | 123 401          | 138 429          | 248 004          | 117 118          | 130 886          | 13 826           | 6 283          | 7 543          |
| <b>Alajuela</b>                  | <b>779 201</b>   | <b>385 438</b>   | <b>393 763</b>   | <b>475 867</b>   | <b>231 871</b>   | <b>243 996</b>   | <b>303 334</b>   | <b>153 567</b> | <b>149 767</b> |
| Ningún grado                     | 41 101           | 21 288           | 19 813           | 18 554           | 9 242            | 9 312            | 22 547           | 12 046         | 10 501         |
| Enseñanza especial               | 2 123            | 1 216            | 907              | 1 434            | 823              | 611              | 689              | 393            | 296            |
| Kinder o preparatoria            | 17 934           | 9 128            | 8 806            | 10 687           | 5 385            | 5 302            | 7 247            | 3 743          | 3 504          |
| Primaria incompleta              | 176 588          | 88 054           | 88 534           | 93 065           | 45 420           | 47 645           | 83 523           | 42 634         | 40 889         |
| Primaria completa                | 191 012          | 98 499           | 92 513           | 108 262          | 54 946           | 53 316           | 82 750           | 43 553         | 39 197         |
| Secundaria incompleta            | 159 910          | 78 837           | 81 073           | 102 735          | 50 491           | 52 244           | 57 175           | 28 346         | 28 829         |
| Secundaria completa              | 74 336           | 35 354           | 38 982           | 52 528           | 24 950           | 27 578           | 21 808           | 10 404         | 11 404         |
| Parauniversitaria <sup>V</sup>   | 12 287           | 5 591            | 6 696            | 9 302            | 4 190            | 5 112            | 2 985            | 1 401          | 1 584          |
| Universitaria <sup>V</sup>       | 103 910          | 47 471           | 56 439           | 79 300           | 36 424           | 42 876           | 24 610           | 11 047         | 13 563         |
| <b>Cartago</b>                   | <b>453 624</b>   | <b>221 964</b>   | <b>231 660</b>   | <b>374 821</b>   | <b>182 069</b>   | <b>192 752</b>   | <b>78 803</b>    | <b>39 895</b>  | <b>38 908</b>  |
| Ningún grado                     | 17 230           | 8 451            | 8 779            | 12 177           | 5 933            | 6 244            | 5 053            | 2 518          | 2 535          |
| Enseñanza especial               | 1 650            | 932              | 718              | 1 409            | 801              | 608              | 241              | 131            | 110            |
| Kinder o preparatoria            | 10 611           | 5 399            | 5 212            | 8 727            | 4 461            | 4 266            | 1 884            | 938            | 946            |

continúa



Continuación Cuadro 10...

| Provincia y nivel de instrucción | Total          |                |                | Urbano         |                |                | Rural          |               |               |
|----------------------------------|----------------|----------------|----------------|----------------|----------------|----------------|----------------|---------------|---------------|
|                                  | Total          | Hombres        | Mujeres        | Total          | Hombres        | Mujeres        | Total          | Hombres       | Mujeres       |
| Primaria incompleta              | 88 189         | 42 966         | 45 223         | 67 956         | 32 608         | 35 348         | 20 233         | 10 358        | 9 875         |
| Primaria completa                | 121 296        | 61 193         | 60 103         | 92 686         | 46 272         | 46 414         | 28 610         | 14 921        | 13 689        |
| Secundaria incompleta            | 91 494         | 45 102         | 46 392         | 79 296         | 38 980         | 40 316         | 12 198         | 6 122         | 6 076         |
| Secundaria completa              | 44 753         | 21 170         | 23 583         | 40 239         | 18 990         | 21 249         | 4 514          | 2 180         | 2 334         |
| Parauniversitaria <sup>1/</sup>  | 8 176          | 3 572          | 4 604          | 7 519          | 3 262          | 4 257          | 657            | 310           | 347           |
| Universitaria <sup>1/</sup>      | 70 225         | 33 179         | 37 046         | 64 812         | 30 762         | 34 050         | 5 413          | 2 417         | 2 996         |
| <b>Heredia</b>                   | <b>402 937</b> | <b>195 647</b> | <b>207 290</b> | <b>347 907</b> | <b>167 451</b> | <b>180 456</b> | <b>55 030</b>  | <b>28 196</b> | <b>26 834</b> |
| Ningún grado                     | 13 255         | 6 654          | 6 601          | 8 871          | 4 273          | 4 598          | 4 384          | 2 381         | 2 003         |
| Enseñanza especial               | 1 036          | 606            | 430            | 939            | 551            | 388            | 97             | 55            | 42            |
| Kinder o preparatoria            | 9 368          | 4 782          | 4 586          | 7 766          | 3 969          | 3 797          | 1 602          | 813           | 789           |
| Primaria incompleta              | 68 698         | 33 485         | 35 213         | 52 810         | 25 169         | 27 641         | 15 888         | 8 316         | 7 572         |
| Primaria completa                | 77 277         | 38 545         | 38 732         | 63 031         | 31 051         | 31 980         | 14 246         | 7 494         | 6 752         |
| Secundaria incompleta            | 82 241         | 40 547         | 41 694         | 71 759         | 35 372         | 36 387         | 10 482         | 5 175         | 5 307         |
| Secundaria completa              | 50 555         | 24 007         | 26 548         | 47 016         | 22 317         | 24 699         | 3 539          | 1 690         | 1 849         |
| Parauniversitaria <sup>1/</sup>  | 8 720          | 3 699          | 5 021          | 8 314          | 3 540          | 4 774          | 406            | 159           | 247           |
| Universitaria <sup>1/</sup>      | 91 787         | 43 322         | 48 465         | 87 401         | 41 209         | 46 192         | 4 386          | 2 113         | 2 273         |
| <b>Guanacaste</b>                | <b>298 954</b> | <b>147 577</b> | <b>151 377</b> | <b>164 783</b> | <b>79 417</b>  | <b>85 366</b>  | <b>134 171</b> | <b>68 160</b> | <b>66 011</b> |
| Ningún grado                     | 15 041         | 7 805          | 7 236          | 6 975          | 3 432          | 3 543          | 8 066          | 4 373         | 3 693         |
| Enseñanza especial               | 706            | 400            | 306            | 493            | 287            | 206            | 213            | 113           | 100           |
| Kinder o preparatoria            | 6 757          | 3 538          | 3 219          | 3 896          | 1 985          | 1 911          | 2 861          | 1 553         | 1 308         |
| Primaria incompleta              | 69 195         | 34 555         | 34 640         | 34 837         | 16 932         | 17 905         | 34 358         | 17 623        | 16 735        |
| Primaria completa                | 66 969         | 34 522         | 32 447         | 31 690         | 16 092         | 15 598         | 35 279         | 18 430        | 16 849        |
| Secundaria incompleta            | 65 779         | 32 918         | 32 861         | 38 348         | 18 980         | 19 368         | 27 431         | 13 938        | 13 493        |
| Secundaria completa              | 32 322         | 15 375         | 16 947         | 20 081         | 9 473          | 10 608         | 12 241         | 5 902         | 6 339         |
| Parauniversitaria <sup>1/</sup>  | 3 997          | 1 876          | 2 121          | 2 548          | 1 204          | 1 344          | 1 449          | 672           | 777           |
| Universitaria <sup>1/</sup>      | 38 188         | 16 588         | 21 600         | 25 915         | 11 032         | 14 883         | 12 273         | 5 556         | 6 717         |
| <b>Puntarenas</b>                | <b>373 843</b> | <b>186 959</b> | <b>186 884</b> | <b>204 928</b> | <b>99 920</b>  | <b>105 008</b> | <b>168 915</b> | <b>87 039</b> | <b>81 876</b> |
| Ningún grado                     | 23 895         | 12 322         | 11 573         | 9 913          | 4 897          | 5 016          | 13 982         | 7 425         | 6 557         |
| Enseñanza especial               | 822            | 478            | 344            | 579            | 332            | 247            | 243            | 146           | 97            |
| Kinder o preparatoria            | 9 341          | 4 797          | 4 544          | 5 241          | 2 700          | 2 541          | 4 100          | 2 097         | 2 003         |
| Primaria incompleta              | 97 031         | 49 464         | 47 567         | 46 070         | 22 889         | 23 181         | 50 961         | 26 575        | 24 386        |
| Primaria completa                | 90 117         | 46 730         | 43 387         | 43 569         | 21 977         | 21 592         | 46 548         | 24 753        | 21 795        |
| Secundaria incompleta            | 80 888         | 40 350         | 40 538         | 50 198         | 24 780         | 25 418         | 30 690         | 15 570        | 15 120        |
| Secundaria completa              | 35 001         | 16 486         | 18 515         | 23 481         | 10 941         | 12 540         | 11 520         | 5 545         | 5 975         |
| Parauniversitaria <sup>1/</sup>  | 3 363          | 1 552          | 1 811          | 2 269          | 1 056          | 1 213          | 1 094          | 496           | 598           |
| Universitaria <sup>1/</sup>      | 33 385         | 14 780         | 18 605         | 23 608         | 10 348         | 13 260         | 9 777          | 4 432         | 5 345         |

continúa



Continuación Cuadro 10...

| Provincia y nivel de instrucción | Total          |                |                | Urbano         |               |                | Rural          |               |               |
|----------------------------------|----------------|----------------|----------------|----------------|---------------|----------------|----------------|---------------|---------------|
|                                  | Total          | Hombres        | Mujeres        | Total          | Hombres       | Mujeres        | Total          | Hombres       | Mujeres       |
| <b>Limón</b>                     | <b>348 996</b> | <b>174 415</b> | <b>174 581</b> | <b>198 095</b> | <b>95 766</b> | <b>102 329</b> | <b>150 901</b> | <b>78 649</b> | <b>72 252</b> |
| Ningún grado                     | 23 017         | 11 762         | 11 255         | 9 677          | 4 794         | 4 883          | 13 340         | 6 968         | 6 372         |
| Enseñanza especial               | 529            | 286            | 243            | 332            | 175           | 157            | 197            | 111           | 86            |
| Kinder o preparatoria            | 9 595          | 4 823          | 4 772          | 5 635          | 2 863         | 2 772          | 3 960          | 1 960         | 2 000         |
| Primaria incompleta              | 95 838         | 49 013         | 46 825         | 48 154         | 23 999        | 24 155         | 47 684         | 25 014        | 22 670        |
| Primaria completa                | 85 382         | 44 539         | 40 843         | 44 196         | 22 170        | 22 026         | 41 186         | 22 369        | 18 817        |
| Secundaria incompleta            | 74 229         | 36 881         | 37 348         | 46 565         | 22 776        | 23 789         | 27 664         | 14 105        | 13 559        |
| Secundaria completa              | 30 736         | 14 323         | 16 413         | 21 902         | 10 083        | 11 819         | 8 834          | 4 240         | 4 594         |
| Parauniversitaria <sup>1/</sup>  | 2 545          | 1 128          | 1 417          | 1 712          | 749           | 963            | 833            | 379           | 454           |
| Universitaria <sup>1/</sup>      | 27 125         | 11 660         | 15 465         | 19 922         | 8 157         | 11 765         | 7 203          | 3 503         | 3 700         |

1/ Parauniversitaria o universitaria completa e incompleta.



CUADRO 11

## Costa Rica: Población de 10 años y más por condición de alfabetismo y sexo, según provincia y cantón

| Provincia y cantón  | Total            |                  |               |               | Hombres          |                  |               | Mujeres          |                  |               |
|---------------------|------------------|------------------|---------------|---------------|------------------|------------------|---------------|------------------|------------------|---------------|
|                     | Total            | Alfabeta         | Analfabeta    | % Alfabetismo | Total            | Alfabeta         | Analfabeta    | Total            | Alfabeta         | Analfabeta    |
| <b>Costa Rica</b>   | <b>3 620 938</b> | <b>3 534 208</b> | <b>86 730</b> | <b>97,60</b>  | <b>1 759 125</b> | <b>1 715 361</b> | <b>43 764</b> | <b>1 861 813</b> | <b>1 818 847</b> | <b>42 966</b> |
| <b>San José</b>     | <b>1 204 102</b> | <b>1 185 963</b> | <b>18 139</b> | <b>98,49</b>  | <b>569 559</b>   | <b>560 784</b>   | <b>8 775</b>  | <b>634 543</b>   | <b>625 179</b>   | <b>9 364</b>  |
| San José            | 247 987          | 244 908          | 3 079         | 98,76         | 115 809          | 114 413          | 1 396         | 132 178          | 130 495          | 1 683         |
| Escazú              | 48 979           | 48 484           | 495           | 98,99         | 22 879           | 22 642           | 237           | 26 100           | 25 842           | 258           |
| Desamparados        | 177 702          | 175 290          | 2 412         | 98,64         | 84 333           | 83 192           | 1 141         | 93 369           | 92 098           | 1 271         |
| Puriscal            | 28 596           | 27 648           | 948           | 96,68         | 14 188           | 13 673           | 515           | 14 408           | 13 975           | 433           |
| Tarrazú             | 13 505           | 13 026           | 479           | 96,45         | 6 687            | 6 442            | 245           | 6 818            | 6 584            | 234           |
| Aserrí              | 48 714           | 47 751           | 963           | 98,02         | 23 677           | 23 181           | 496           | 25 037           | 24 570           | 467           |
| Mora                | 22 664           | 22 215           | 449           | 98,02         | 10 849           | 10 625           | 224           | 11 815           | 11 590           | 225           |
| Goicoechea          | 99 459           | 98 495           | 964           | 99,03         | 46 311           | 45 866           | 445           | 53 148           | 52 629           | 519           |
| Santa Ana           | 42 041           | 41 494           | 547           | 98,70         | 19 991           | 19 745           | 246           | 22 050           | 21 749           | 301           |
| Alajuelita          | 64 237           | 63 308           | 929           | 98,55         | 30 553           | 30 154           | 399           | 33 684           | 33 154           | 530           |
| Vázquez de Coronado | 52 640           | 52 140           | 500           | 99,05         | 25 096           | 24 849           | 247           | 27 544           | 27 291           | 253           |
| Acosta              | 17 230           | 16 472           | 758           | 95,60         | 8 654            | 8 216            | 438           | 8 576            | 8 256            | 320           |
| Tibás               | 56 700           | 56 111           | 589           | 98,96         | 26 143           | 25 892           | 251           | 30 557           | 30 219           | 338           |
| Moravia             | 49 621           | 49 243           | 378           | 99,24         | 23 135           | 22 958           | 177           | 26 486           | 26 285           | 201           |
| Montes de Oca       | 44 379           | 44 137           | 242           | 99,45         | 20 473           | 20 366           | 107           | 23 906           | 23 771           | 135           |
| Turubares           | 4 676            | 4 441            | 235           | 94,97         | 2 416            | 2 274            | 142           | 2 260            | 2 167            | 93            |
| Dota                | 5 827            | 5 667            | 160           | 97,25         | 2 857            | 2 780            | 77            | 2 970            | 2 887            | 83            |
| Curridabat          | 56 793           | 56 225           | 568           | 99,00         | 26 403           | 26 147           | 256           | 30 390           | 30 078           | 312           |
| Pérez Zeledón       | 112 008          | 108 913          | 3 095         | 97,24         | 53 936           | 52 370           | 1 566         | 58 072           | 56 543           | 1 529         |
| León Cortés Castro  | 10 344           | 9 995            | 349           | 96,63         | 5 169            | 4 999            | 170           | 5 175            | 4 996            | 179           |
| <b>Alajuela</b>     | <b>710 509</b>   | <b>689 104</b>   | <b>21 405</b> | <b>96,99</b>  | <b>350 607</b>   | <b>339 411</b>   | <b>11 196</b> | <b>359 902</b>   | <b>349 693</b>   | <b>10 209</b> |
| Alajuela            | 215 909          | 212 063          | 3 846         | 98,22         | 105 815          | 103 831          | 1 984         | 110 094          | 108 232          | 1 862         |
| San Ramón           | 68 358           | 66 677           | 1 681         | 97,54         | 33 401           | 32 494           | 907           | 34 957           | 34 183           | 774           |
| Grecia              | 65 170           | 63 534           | 1 636         | 97,49         | 32 193           | 31 320           | 873           | 32 977           | 32 214           | 763           |
| San Mateo           | 5 220            | 5 102            | 118           | 97,74         | 2 651            | 2 586            | 65            | 2 569            | 2 516            | 53            |
| Atenas              | 22 029           | 21 579           | 450           | 97,96         | 10 945           | 10 714           | 231           | 11 084           | 10 865           | 219           |
| Naranjo             | 36 148           | 35 194           | 954           | 97,36         | 17 587           | 17 111           | 476           | 18 561           | 18 083           | 478           |
| Palmares            | 29 933           | 29 397           | 536           | 98,21         | 14 665           | 14 418           | 247           | 15 268           | 14 979           | 289           |
| Poás                | 24 536           | 23 900           | 636           | 97,41         | 12 122           | 11 768           | 354           | 12 414           | 12 132           | 282           |
| Orotina             | 17 032           | 16 476           | 556           | 96,74         | 8 322            | 8 030            | 292           | 8 710            | 8 446            | 264           |
| San Carlos          | 133 297          | 127 499          | 5 798         | 95,65         | 66 410           | 63 369           | 3 041         | 66 887           | 64 130           | 2 757         |

continúa



Continuación Cuadro 11...

| Provincia y cantón | Total          |                |              |                  | Hombres        |                |              | Mujeres        |                |              |
|--------------------|----------------|----------------|--------------|------------------|----------------|----------------|--------------|----------------|----------------|--------------|
|                    | Total          | Alfabeta       | Analfabeta   | %<br>Alfabetismo | Total          | Alfabeta       | Analfabeta   | Total          | Alfabeta       | Analfabeta   |
| Zarcelero          | 10 291         | 10 054         | 237          | 97,70            | 5 145          | 5 004          | 141          | 5 146          | 5 050          | 96           |
| Valverde Vega      | 15 368         | 14 911         | 457          | 97,03            | 7 457          | 7 219          | 238          | 7 911          | 7 692          | 219          |
| Upala              | 35 631         | 33 546         | 2 085        | 94,15            | 17 824         | 16 722         | 1 102        | 17 807         | 16 824         | 983          |
| Los Chiles         | 18 980         | 17 291         | 1 689        | 91,10            | 9 696          | 8 838          | 858          | 9 284          | 8 453          | 831          |
| Guatuso            | 12 607         | 11 881         | 726          | 94,24            | 6 374          | 5 987          | 387          | 6 233          | 5 894          | 339          |
| <b>Cartago</b>     | <b>415 744</b> | <b>407 045</b> | <b>8 699</b> | <b>97,91</b>     | <b>202 793</b> | <b>198 588</b> | <b>4 205</b> | <b>212 951</b> | <b>208 457</b> | <b>4 494</b> |
| Cartago            | 126 599        | 124 565        | 2 034        | 98,39            | 61 626         | 60 636         | 990          | 64 973         | 63 929         | 1 044        |
| Paraíso            | 48 596         | 47 601         | 995          | 97,95            | 23 702         | 23 236         | 466          | 24 894         | 24 365         | 529          |
| La Unión           | 83 579         | 82 440         | 1 139        | 98,64            | 39 996         | 39 484         | 512          | 43 583         | 42 956         | 627          |
| Jiménez            | 12 508         | 12 077         | 431          | 96,55            | 6 255          | 6 050          | 205          | 6 253          | 6 027          | 226          |
| Turrialba          | 58 784         | 56 468         | 2 316        | 96,06            | 28 855         | 27 779         | 1 076        | 29 929         | 28 689         | 1 240        |
| Alvarado           | 12 053         | 11 716         | 337          | 97,20            | 6 009          | 5 815          | 194          | 6 044          | 5 901          | 143          |
| Oreamuno           | 38 383         | 37 491         | 892          | 97,68            | 18 657         | 18 170         | 487          | 19 726         | 19 321         | 405          |
| El Guarco          | 35 242         | 34 687         | 555          | 98,43            | 17 693         | 17 418         | 275          | 17 549         | 17 269         | 280          |
| <b>Heredia</b>     | <b>370 518</b> | <b>364 469</b> | <b>6 049</b> | <b>98,37</b>     | <b>179 190</b> | <b>176 104</b> | <b>3 086</b> | <b>191 328</b> | <b>188 365</b> | <b>2 963</b> |
| Heredia            | 106 560        | 105 570        | 990          | 99,07            | 50 051         | 49 591         | 460          | 56 509         | 55 979         | 530          |
| Barva              | 34 974         | 34 574         | 400          | 98,86            | 17 017         | 16 815         | 202          | 17 957         | 17 759         | 198          |
| Santo Domingo      | 35 069         | 34 742         | 327          | 99,07            | 16 903         | 16 744         | 159          | 18 166         | 17 998         | 168          |
| Santa Bárbara      | 30 791         | 30 331         | 460          | 98,51            | 15 144         | 14 899         | 245          | 15 647         | 15 432         | 215          |
| San Rafael         | 39 301         | 38 796         | 505          | 98,72            | 19 041         | 18 803         | 238          | 20 260         | 19 993         | 267          |
| San Isidro         | 17 797         | 17 561         | 236          | 98,67            | 8 729          | 8 610          | 119          | 9 068          | 8 951          | 117          |
| Belén              | 18 963         | 18 781         | 182          | 99,04            | 9 134          | 9 035          | 99           | 9 829          | 9 746          | 83           |
| Flores             | 17 251         | 17 094         | 157          | 99,09            | 8 377          | 8 293          | 84           | 8 874          | 8 801          | 73           |
| San Pablo          | 23 978         | 23 759         | 219          | 99,09            | 11 503         | 11 396         | 107          | 12 475         | 12 363         | 112          |
| Sarapiquí          | 45 834         | 43 261         | 2 573        | 94,39            | 23 291         | 21 918         | 1 373        | 22 543         | 21 343         | 1 200        |
| <b>Guanacaste</b>  | <b>271 988</b> | <b>263 880</b> | <b>8 108</b> | <b>97,02</b>     | <b>133 777</b> | <b>129 514</b> | <b>4 263</b> | <b>138 211</b> | <b>134 366</b> | <b>3 845</b> |
| Liberia            | 51 673         | 50 479         | 1 194        | 97,69            | 25 022         | 24 408         | 614          | 26 651         | 26 071         | 580          |
| Nicoya             | 43 063         | 41 884         | 1 179        | 97,26            | 21 018         | 20 413         | 605          | 22 045         | 21 471         | 574          |
| Santa Cruz         | 46 375         | 45 504         | 871          | 98,12            | 22 836         | 22 352         | 484          | 23 539         | 23 152         | 387          |
| Bagaces            | 16 086         | 15 470         | 616          | 96,17            | 8 053          | 7 707          | 346          | 8 033          | 7 763          | 270          |
| Carrillo           | 30 607         | 29 936         | 671          | 97,81            | 15 248         | 14 879         | 369          | 15 359         | 15 057         | 302          |
| Cañas              | 21 579         | 20 807         | 772          | 96,42            | 10 541         | 10 141         | 400          | 11 038         | 10 666         | 372          |
| Abangares          | 15 076         | 14 405         | 671          | 95,55            | 7 497          | 7 117          | 380          | 7 579          | 7 288          | 291          |
| Tilarán            | 16 605         | 16 001         | 604          | 96,36            | 8 177          | 7 853          | 324          | 8 428          | 8 148          | 280          |

continúa



Continuación Cuadro 11...

| Provincia y cantón | Total          |                |               |                  | Hombres        |                |              | Mujeres        |                |              |
|--------------------|----------------|----------------|---------------|------------------|----------------|----------------|--------------|----------------|----------------|--------------|
|                    | Total          | Alfabeta       | Analfabeta    | %<br>Alfabetismo | Total          | Alfabeta       | Analfabeta   | Total          | Alfabeta       | Analfabeta   |
| Nandayure          | 9 425          | 9 067          | 358           | 96,20            | 4 753          | 4 582          | 171          | 4 672          | 4 485          | 187          |
| La Cruz            | 15 323         | 14 368         | 955           | 93,77            | 7 503          | 7 046          | 457          | 7 820          | 7 322          | 498          |
| Hojancha           | 6 176          | 5 959          | 217           | 96,49            | 3 129          | 3 016          | 113          | 3 047          | 2 943          | 104          |
| <b>Puntarenas</b>  | <b>336 880</b> | <b>324 028</b> | <b>12 852</b> | <b>96,18</b>     | <b>168 012</b> | <b>161 438</b> | <b>6 574</b> | <b>168 868</b> | <b>162 590</b> | <b>6 278</b> |
| Puntarenas         | 94 998         | 92 220         | 2 778         | 97,08            | 46 876         | 45 430         | 1 446        | 48 122         | 46 790         | 1 332        |
| Esparza            | 24 085         | 23 504         | 581           | 97,59            | 11 790         | 11 458         | 332          | 12 295         | 12 046         | 249          |
| Buenos Aires       | 36 061         | 34 353         | 1 708         | 95,26            | 18 134         | 17 316         | 818          | 17 927         | 17 037         | 890          |
| Montes de Oro      | 10 967         | 10 574         | 393           | 96,42            | 5 436          | 5 203          | 233          | 5 531          | 5 371          | 160          |
| Osa                | 24 390         | 23 235         | 1 155         | 95,26            | 12 452         | 11 839         | 613          | 11 938         | 11 396         | 542          |
| Aguirre            | 22 210         | 21 436         | 774           | 96,52            | 11 427         | 11 014         | 413          | 10 783         | 10 422         | 361          |
| Golfito            | 32 027         | 30 734         | 1 293         | 95,96            | 16 144         | 15 460         | 684          | 15 883         | 15 274         | 609          |
| Coto Brus          | 31 052         | 29 402         | 1 650         | 94,69            | 15 322         | 14 532         | 790          | 15 730         | 14 870         | 860          |
| Parrita            | 13 380         | 12 658         | 722           | 94,60            | 6 821          | 6 452          | 369          | 6 559          | 6 206          | 353          |
| Corredores         | 33 935         | 32 585         | 1 350         | 96,02            | 16 750         | 16 092         | 658          | 17 185         | 16 493         | 692          |
| Garabito           | 13 775         | 13 327         | 448           | 96,75            | 6 860          | 6 642          | 218          | 6 915          | 6 685          | 230          |
| <b>Limón</b>       | <b>311 197</b> | <b>299 719</b> | <b>11 478</b> | <b>96,31</b>     | <b>155 187</b> | <b>149 522</b> | <b>5 665</b> | <b>156 010</b> | <b>150 197</b> | <b>5 813</b> |
| Limón              | 75 554         | 73 257         | 2 297         | 96,96            | 36 270         | 35 313         | 957          | 39 284         | 37 944         | 1 340        |
| Pococí             | 102 673        | 99 088         | 3 585         | 96,51            | 51 408         | 49 479         | 1 929        | 51 265         | 49 609         | 1 656        |
| Siquirres          | 46 059         | 44 451         | 1 608         | 96,51            | 23 285         | 22 430         | 855          | 22 774         | 22 021         | 753          |
| Talamanca          | 23 602         | 21 974         | 1 628         | 93,10            | 12 042         | 11 334         | 708          | 11 560         | 10 640         | 920          |
| Matina             | 29 977         | 28 780         | 1 197         | 96,01            | 15 576         | 14 957         | 619          | 14 401         | 13 823         | 578          |
| Guácimo            | 33 332         | 32 169         | 1 163         | 96,51            | 16 606         | 16 009         | 597          | 16 726         | 16 160         | 566          |





CUADRO 12

## Costa Rica: Población menor de 5 años por condición de asistencia a guardería, maternal o prekinder y sexo, según provincia y cantón

| Provincia y cantón  | Total          |                |                | Asiste        |               |               | No asiste      |                |                |
|---------------------|----------------|----------------|----------------|---------------|---------------|---------------|----------------|----------------|----------------|
|                     | Total          | Niños          | Niñas          | Total         | Niños         | Niñas         | Total          | Niños          | Niñas          |
| <b>Costa Rica</b>   | <b>338 717</b> | <b>172 943</b> | <b>165 774</b> | <b>46 543</b> | <b>23 637</b> | <b>22 906</b> | <b>292 174</b> | <b>149 306</b> | <b>142 868</b> |
| <b>San José</b>     | <b>98 802</b>  | <b>50 349</b>  | <b>48 453</b>  | <b>16 162</b> | <b>8 322</b>  | <b>7 840</b>  | <b>82 640</b>  | <b>42 027</b>  | <b>40 613</b>  |
| San José            | 20 084         | 10 391         | 9 693          | 3 374         | 1 801         | 1 573         | 16 710         | 8 590          | 8 120          |
| Escazú              | 3 817          | 1 921          | 1 896          | 1 096         | 544           | 552           | 2 721          | 1 377          | 1 344          |
| Desamparados        | 14 845         | 7 560          | 7 285          | 2 128         | 1 097         | 1 031         | 12 717         | 6 463          | 6 254          |
| Puriscal            | 2 101          | 1 139          | 962            | 235           | 131           | 104           | 1 866          | 1 008          | 858            |
| Tarrazú             | 1 457          | 737            | 720            | 110           | 58            | 52            | 1 347          | 679            | 668            |
| Aserrí              | 4 424          | 2 289          | 2 135          | 537           | 287           | 250           | 3 887          | 2 002          | 1 885          |
| Mora                | 1 786          | 937            | 849            | 356           | 188           | 168           | 1 430          | 749            | 681            |
| Goicoechea          | 7 767          | 3 985          | 3 782          | 1 410         | 759           | 651           | 6 357          | 3 226          | 3 131          |
| Santa Ana           | 3 492          | 1 735          | 1 757          | 963           | 490           | 473           | 2 529          | 1 245          | 1 284          |
| Alajuelita          | 6 681          | 3 338          | 3 343          | 743           | 372           | 371           | 5 938          | 2 966          | 2 972          |
| Vázquez de Coronado | 3 815          | 1 928          | 1 887          | 716           | 359           | 357           | 3 099          | 1 569          | 1 530          |
| Acosta              | 1 404          | 739            | 665            | 155           | 81            | 74            | 1 249          | 658            | 591            |
| Tibás               | 4 074          | 2 072          | 2 002          | 771           | 407           | 364           | 3 303          | 1 665          | 1 638          |
| Moravia             | 3 489          | 1 705          | 1 784          | 815           | 391           | 424           | 2 674          | 1 314          | 1 360          |
| Montes de Oca       | 2 424          | 1 261          | 1 163          | 698           | 357           | 341           | 1 726          | 904            | 822            |
| Turrubares          | 425            | 220            | 205            | 40            | 20            | 20            | 385            | 200            | 185            |
| Dota                | 548            | 265            | 283            | 41            | 21            | 20            | 507            | 244            | 263            |
| Curridabat          | 4 071          | 2 014          | 2 057          | 947           | 467           | 480           | 3 124          | 1 547          | 1 577          |
| Pérez Zeledón       | 11 200         | 5 635          | 5 565          | 977           | 465           | 512           | 10 223         | 5 170          | 5 053          |
| León Cortés Castro  | 898            | 478            | 420            | 50            | 27            | 23            | 848            | 451            | 397            |
| <b>Alajuela</b>     | <b>68 945</b>  | <b>35 450</b>  | <b>33 495</b>  | <b>8 422</b>  | <b>4 268</b>  | <b>4 154</b>  | <b>60 523</b>  | <b>31 182</b>  | <b>29 341</b>  |
| Alajuela            | 19 654         | 10 044         | 9 610          | 2 672         | 1 365         | 1 307         | 16 982         | 8 679          | 8 303          |
| San Ramón           | 6 031          | 3 019          | 3 012          | 916           | 460           | 456           | 5 115          | 2 559          | 2 556          |
| Grecia              | 5 766          | 2 988          | 2 778          | 817           | 429           | 388           | 4 949          | 2 559          | 2 390          |
| San Mateo           | 422            | 224            | 198            | 52            | 23            | 29            | 370            | 201            | 169            |
| Atenas              | 1 657          | 882            | 775            | 211           | 114           | 97            | 1 446          | 768            | 678            |
| Naranjo             | 3 172          | 1 613          | 1 559          | 429           | 194           | 235           | 2 743          | 1 419          | 1 324          |
| Palmares            | 2 335          | 1 204          | 1 131          | 462           | 217           | 245           | 1 873          | 987            | 886            |
| Poás                | 2 323          | 1 208          | 1 115          | 337           | 182           | 155           | 1 986          | 1 026          | 960            |
| Orotina             | 1 657          | 837            | 820            | 193           | 80            | 113           | 1 464          | 757            | 707            |
| San Carlos          | 15 685         | 8 140          | 7 545          | 1 491         | 761           | 730           | 14 194         | 7 379          | 6 815          |

continúa

Continuación Cuadro 12...

| Provincia y cantón | Total         |               |               | Asiste       |              |              | No asiste     |               |               |
|--------------------|---------------|---------------|---------------|--------------|--------------|--------------|---------------|---------------|---------------|
|                    | Total         | Niños         | Niñas         | Total        | Niños        | Niñas        | Total         | Niños         | Niñas         |
| Zarcero            | 999           | 515           | 484           | 153          | 83           | 70           | 846           | 432           | 414           |
| Valverde Vega      | 1 365         | 717           | 648           | 172          | 85           | 87           | 1 193         | 632           | 561           |
| Upala              | 4 090         | 2 065         | 2 025         | 242          | 126          | 116          | 3 848         | 1 939         | 1 909         |
| Los Chiles         | 2 338         | 1 214         | 1 124         | 160          | 86           | 74           | 2 178         | 1 128         | 1 050         |
| Guatuso            | 1 451         | 780           | 671           | 115          | 63           | 52           | 1 336         | 717           | 619           |
| <b>Cartago</b>     | <b>37 279</b> | <b>18 909</b> | <b>18 370</b> | <b>6 840</b> | <b>3 426</b> | <b>3 414</b> | <b>30 439</b> | <b>15 483</b> | <b>14 956</b> |
| Cartago            | 10 466        | 5 347         | 5 119         | 1 996        | 1 041        | 955          | 8 470         | 4 306         | 4 164         |
| Paraíso            | 4 428         | 2 220         | 2 208         | 753          | 393          | 360          | 3 675         | 1 827         | 1 848         |
| La Unión           | 8 107         | 4 052         | 4 055         | 1 497        | 722          | 775          | 6 610         | 3 330         | 3 280         |
| Jiménez            | 1 042         | 526           | 516           | 164          | 74           | 90           | 878           | 452           | 426           |
| Turrialba          | 5 428         | 2 755         | 2 673         | 1 020        | 490          | 530          | 4 408         | 2 265         | 2 143         |
| Alvarado           | 1 117         | 569           | 548           | 183          | 87           | 96           | 934           | 482           | 452           |
| Oreamuno           | 3 500         | 1 782         | 1 718         | 661          | 342          | 319          | 2 839         | 1 440         | 1 399         |
| El Guarco          | 3 191         | 1 658         | 1 533         | 566          | 277          | 289          | 2 625         | 1 381         | 1 244         |
| <b>Heredia</b>     | <b>30 740</b> | <b>15 599</b> | <b>15 141</b> | <b>5 605</b> | <b>2 831</b> | <b>2 774</b> | <b>25 135</b> | <b>12 768</b> | <b>12 367</b> |
| Heredia            | 8 228         | 4 156         | 4 072         | 1 624        | 822          | 802          | 6 604         | 3 334         | 3 270         |
| Barva              | 2 704         | 1 336         | 1 368         | 520          | 248          | 272          | 2 184         | 1 088         | 1 096         |
| Santo Domingo      | 2 398         | 1 257         | 1 141         | 570          | 291          | 279          | 1 828         | 966           | 862           |
| Santa Bárbara      | 2 628         | 1 334         | 1 294         | 414          | 220          | 194          | 2 214         | 1 114         | 1 100         |
| San Rafael         | 3 265         | 1 668         | 1 597         | 609          | 323          | 286          | 2 656         | 1 345         | 1 311         |
| San Isidro         | 1 409         | 726           | 683           | 319          | 155          | 164          | 1 090         | 571           | 519           |
| Belén              | 1 290         | 647           | 643           | 375          | 177          | 198          | 915           | 470           | 445           |
| Flores             | 1 359         | 719           | 640           | 351          | 193          | 158          | 1 008         | 526           | 482           |
| San Pablo          | 1 774         | 916           | 858           | 458          | 229          | 229          | 1 316         | 687           | 629           |
| Sarapiquí          | 5 685         | 2 840         | 2 845         | 365          | 173          | 192          | 5 320         | 2 667         | 2 653         |
| <b>Guanacaste</b>  | <b>27 999</b> | <b>14 411</b> | <b>13 588</b> | <b>3 231</b> | <b>1 686</b> | <b>1 545</b> | <b>24 768</b> | <b>12 725</b> | <b>12 043</b> |
| Liberia            | 5 856         | 3 019         | 2 837         | 645          | 344          | 301          | 5 211         | 2 675         | 2 536         |
| Nicoya             | 3 926         | 2 010         | 1 916         | 534          | 284          | 250          | 3 392         | 1 726         | 1 666         |
| Santa Cruz         | 4 493         | 2 285         | 2 208         | 694          | 369          | 325          | 3 799         | 1 916         | 1 883         |
| Bagaces            | 1 699         | 892           | 807           | 141          | 68           | 73           | 1 558         | 824           | 734           |
| Carrillo           | 3 368         | 1 762         | 1 606         | 344          | 169          | 175          | 3 024         | 1 593         | 1 431         |
| Cañas              | 2 365         | 1 217         | 1 148         | 252          | 123          | 129          | 2 113         | 1 094         | 1 019         |
| Abangares          | 1 469         | 743           | 726           | 140          | 68           | 72           | 1 329         | 675           | 654           |
| Tilarán            | 1 488         | 770           | 718           | 223          | 134          | 89           | 1 265         | 636           | 629           |
| Nandayure          | 851           | 450           | 401           | 91           | 43           | 48           | 760           | 407           | 353           |
| La Cruz            | 1 961         | 1 003         | 958           | 122          | 61           | 61           | 1 839         | 942           | 897           |
| Hojancha           | 523           | 260           | 263           | 45           | 23           | 22           | 478           | 237           | 241           |

continúa



Continuación Cuadro 12...

| Provincia y cantón | Total         |               |               | Asiste       |              |              | No asiste     |               |               |
|--------------------|---------------|---------------|---------------|--------------|--------------|--------------|---------------|---------------|---------------|
|                    | Total         | Niños         | Niñas         | Total        | Niños        | Niñas        | Total         | Niños         | Niñas         |
| <b>Puntarenas</b>  | <b>37 086</b> | <b>19 000</b> | <b>18 086</b> | <b>3 142</b> | <b>1 559</b> | <b>1 583</b> | <b>33 944</b> | <b>17 441</b> | <b>16 503</b> |
| Puntarenas         | 9 962         | 5 140         | 4 822         | 1 077        | 551          | 526          | 8 885         | 4 589         | 4 296         |
| Esparza            | 2 320         | 1 169         | 1 151         | 248          | 128          | 120          | 2 072         | 1 041         | 1 031         |
| Buenos Aires       | 4 560         | 2 320         | 2 240         | 259          | 120          | 139          | 4 301         | 2 200         | 2 101         |
| Montes de Oro      | 996           | 506           | 490           | 118          | 53           | 65           | 878           | 453           | 425           |
| Osa                | 2 565         | 1 301         | 1 264         | 194          | 95           | 99           | 2 371         | 1 206         | 1 165         |
| Aguirre            | 2 438         | 1 253         | 1 185         | 208          | 101          | 107          | 2 230         | 1 152         | 1 078         |
| Golfito            | 3 497         | 1 799         | 1 698         | 225          | 107          | 118          | 3 272         | 1 692         | 1 580         |
| Coto Brus          | 3 609         | 1 851         | 1 758         | 266          | 134          | 132          | 3 343         | 1 717         | 1 626         |
| Parrita            | 1 404         | 733           | 671           | 93           | 37           | 56           | 1 311         | 696           | 615           |
| Corredores         | 3 912         | 1 986         | 1 926         | 274          | 134          | 140          | 3 638         | 1 852         | 1 786         |
| Garabito           | 1 823         | 942           | 881           | 180          | 99           | 81           | 1 643         | 843           | 800           |
| <b>Limón</b>       | <b>37 866</b> | <b>19 225</b> | <b>18 641</b> | <b>3 141</b> | <b>1 545</b> | <b>1 596</b> | <b>34 725</b> | <b>17 680</b> | <b>17 045</b> |
| Limón              | 9 398         | 4 708         | 4 690         | 809          | 386          | 423          | 8 589         | 4 322         | 4 267         |
| Pococí             | 11 643        | 5 888         | 5 755         | 943          | 473          | 470          | 10 700        | 5 415         | 5 285         |
| Siquirres          | 5 349         | 2 760         | 2 589         | 478          | 233          | 245          | 4 871         | 2 527         | 2 344         |
| Talamanca          | 3 648         | 1 854         | 1 794         | 271          | 134          | 137          | 3 377         | 1 720         | 1 657         |
| Matina             | 3 879         | 2 022         | 1 857         | 235          | 115          | 120          | 3 644         | 1 907         | 1 737         |
| Guácimo            | 3 949         | 1 993         | 1 956         | 405          | 204          | 201          | 3 544         | 1 789         | 1 755         |



CUADRO 13

Costa Rica: Población de 65 años y más por condición de asistencia a centros diurnos para adultos(as) mayores y sexo, según provincia y cantón

| Provincia y cantón  | Total          |                |                | Asiste       |              |              | No asiste      |                |                |
|---------------------|----------------|----------------|----------------|--------------|--------------|--------------|----------------|----------------|----------------|
|                     | Total          | Hombres        | Mujeres        | Total        | Hombres      | Mujeres      | Total          | Hombres        | Mujeres        |
| <b>Costa Rica</b>   | <b>311 712</b> | <b>144 830</b> | <b>166 882</b> | <b>6 448</b> | <b>1 547</b> | <b>4 901</b> | <b>305 264</b> | <b>143 283</b> | <b>161 981</b> |
| <b>San José</b>     | <b>114 665</b> | <b>49 301</b>  | <b>65 364</b>  | <b>3 031</b> | <b>694</b>   | <b>2 337</b> | <b>111 634</b> | <b>48 607</b>  | <b>63 027</b>  |
| San José            | 28 171         | 11 256         | 16 915         | 862          | 193          | 669          | 27 309         | 11 063         | 16 246         |
| Escazú              | 4 986          | 2 223          | 2 763          | 118          | 24           | 94           | 4 868          | 2 199          | 2 669          |
| Desamparados        | 14 477         | 6 157          | 8 320          | 418          | 91           | 327          | 14 059         | 6 066          | 7 993          |
| Puriscal            | 3 107          | 1 552          | 1 555          | 28           | 7            | 21           | 3 079          | 1 545          | 1 534          |
| Tarrazú             | 1 046          | 529            | 517            | 6            | 3            | 3            | 1 040          | 526            | 514            |
| Aserrí              | 3 539          | 1 611          | 1 928          | 58           | 13           | 45           | 3 481          | 1 598          | 1 883          |
| Mora                | 2 044          | 985            | 1 059          | 40           | 10           | 30           | 2 004          | 975            | 1 029          |
| Goicoechea          | 10 079         | 4 111          | 5 968          | 355          | 66           | 289          | 9 724          | 4 045          | 5 679          |
| Santa Ana           | 3 318          | 1 556          | 1 762          | 57           | 15           | 42           | 3 261          | 1 541          | 1 720          |
| Alajuelita          | 4 253          | 1 787          | 2 466          | 103          | 29           | 74           | 4 150          | 1 758          | 2 392          |
| Vázquez de Coronado | 4 161          | 1 833          | 2 328          | 143          | 36           | 107          | 4 018          | 1 797          | 2 221          |
| Acosta              | 1 679          | 887            | 792            | 18           | 3            | 15           | 1 661          | 884            | 777            |
| Tibás               | 6 986          | 2 760          | 4 226          | 164          | 26           | 138          | 6 822          | 2 734          | 4 088          |
| Moravia             | 5 098          | 2 141          | 2 957          | 137          | 23           | 114          | 4 961          | 2 118          | 2 843          |
| Montes de Oca       | 5 242          | 2 119          | 3 123          | 214          | 39           | 175          | 5 028          | 2 080          | 2 948          |
| Turrubares          | 451            | 248            | 203            | -            | -            | -            | 451            | 248            | 203            |
| Dota                | 546            | 258            | 288            | 5            | 1            | 4            | 541            | 257            | 284            |
| Curridabat          | 5 364          | 2 317          | 3 047          | 215          | 83           | 132          | 5 149          | 2 234          | 2 915          |
| Pérez Zeledón       | 9 341          | 4 597          | 4 744          | 75           | 28           | 47           | 9 266          | 4 569          | 4 697          |
| León Cortés Castro  | 777            | 374            | 403            | 15           | 4            | 11           | 762            | 370            | 392            |
| <b>Alajuela</b>     | <b>59 984</b>  | <b>28 625</b>  | <b>31 359</b>  | <b>930</b>   | <b>230</b>   | <b>700</b>   | <b>59 054</b>  | <b>28 395</b>  | <b>30 659</b>  |
| Alajuela            | 18 329         | 8 250          | 10 079         | 316          | 56           | 260          | 18 013         | 8 194          | 9 819          |
| San Ramón           | 6 453          | 3 039          | 3 414          | 81           | 20           | 61           | 6 372          | 3 019          | 3 353          |
| Grecia              | 5 578          | 2 631          | 2 947          | 129          | 37           | 92           | 5 449          | 2 594          | 2 855          |
| San Mateo           | 667            | 330            | 337            | 12           | 2            | 10           | 655            | 328            | 327            |
| Atenas              | 2 436          | 1 190          | 1 246          | 21           | 6            | 15           | 2 415          | 1 184          | 1 231          |
| Naranjo             | 3 402          | 1 542          | 1 860          | 39           | 10           | 29           | 3 363          | 1 532          | 1 831          |
| Palmares            | 3 023          | 1 446          | 1 577          | 41           | 14           | 27           | 2 982          | 1 432          | 1 550          |
| Poás                | 1 980          | 961            | 1 019          | 52           | 21           | 31           | 1 928          | 940            | 988            |
| Orotina             | 1 522          | 742            | 780            | 3            | -            | 3            | 1 519          | 742            | 777            |
| San Carlos          | 9 136          | 4 590          | 4 546          | 183          | 42           | 141          | 8 953          | 4 548          | 4 405          |
| Zarceño             | 905            | 425            | 480            | 6            | 1            | 5            | 899            | 424            | 475            |

continúa



Continuación Cuadro 13...

| Provincia y cantón | Total         |               |               | Asiste     |            |            | No asiste     |               |               |
|--------------------|---------------|---------------|---------------|------------|------------|------------|---------------|---------------|---------------|
|                    | Total         | Hombres       | Mujeres       | Total      | Hombres    | Mujeres    | Total         | Hombres       | Mujeres       |
| Valverde Vega      | 1 418         | 650           | 768           | 16         | 3          | 13         | 1 402         | 647           | 755           |
| Upala              | 2 900         | 1 592         | 1 308         | 13         | 8          | 5          | 2 887         | 1 584         | 1 303         |
| Los Chiles         | 1 243         | 684           | 559           | 12         | 8          | 4          | 1 231         | 676           | 555           |
| Guatuso            | 992           | 553           | 439           | 6          | 2          | 4          | 986           | 551           | 435           |
| <b>Cartago</b>     | <b>34 227</b> | <b>16 004</b> | <b>18 223</b> | <b>940</b> | <b>213</b> | <b>727</b> | <b>33 287</b> | <b>15 791</b> | <b>17 496</b> |
| Cartago            | 11 185        | 5 090         | 6 095         | 328        | 70         | 258        | 10 857        | 5 020         | 5 837         |
| Paraíso            | 3 724         | 1 797         | 1 927         | 79         | 20         | 59         | 3 645         | 1 777         | 1 868         |
| La Unión           | 5 865         | 2 527         | 3 338         | 200        | 37         | 163        | 5 665         | 2 490         | 3 175         |
| Jiménez            | 1 181         | 606           | 575           | 41         | 11         | 30         | 1 140         | 595           | 545           |
| Turrialba          | 6 004         | 2 988         | 3 016         | 100        | 28         | 72         | 5 904         | 2 960         | 2 944         |
| Alvarado           | 1 001         | 501           | 500           | 30         | 10         | 20         | 971           | 491           | 480           |
| Oreamuno           | 2 862         | 1 351         | 1 511         | 84         | 19         | 65         | 2 778         | 1 332         | 1 446         |
| El Guarco          | 2 405         | 1 144         | 1 261         | 78         | 18         | 60         | 2 327         | 1 126         | 1 201         |
| <b>Heredia</b>     | <b>30 888</b> | <b>13 802</b> | <b>17 086</b> | <b>896</b> | <b>207</b> | <b>689</b> | <b>29 992</b> | <b>13 595</b> | <b>16 397</b> |
| Heredia            | 9 101         | 3 752         | 5 349         | 318        | 64         | 254        | 8 783         | 3 688         | 5 095         |
| Barva              | 2 675         | 1 191         | 1 484         | 107        | 28         | 79         | 2 568         | 1 163         | 1 405         |
| Santo Domingo      | 3 737         | 1 611         | 2 126         | 77         | 15         | 62         | 3 660         | 1 596         | 2 064         |
| Santa Bárbara      | 2 426         | 1 129         | 1 297         | 70         | 22         | 48         | 2 356         | 1 107         | 1 249         |
| San Rafael         | 3 345         | 1 532         | 1 813         | 72         | 18         | 54         | 3 273         | 1 514         | 1 759         |
| San Isidro         | 1 555         | 716           | 839           | 32         | 4          | 28         | 1 523         | 712           | 811           |
| Belén              | 1 869         | 835           | 1 034         | 72         | 14         | 58         | 1 797         | 821           | 976           |
| Flores             | 1 493         | 664           | 829           | 65         | 16         | 49         | 1 428         | 648           | 780           |
| San Pablo          | 1 962         | 828           | 1 134         | 61         | 19         | 42         | 1 901         | 809           | 1 092         |
| Sarapiquí          | 2 725         | 1 544         | 1 181         | 22         | 7          | 15         | 2 703         | 1 537         | 1 166         |
| <b>Guanacaste</b>  | <b>24 550</b> | <b>12 033</b> | <b>12 517</b> | <b>194</b> | <b>56</b>  | <b>138</b> | <b>24 356</b> | <b>11 977</b> | <b>12 379</b> |
| Liberia            | 3 557         | 1 598         | 1 959         | 32         | 4          | 28         | 3 525         | 1 594         | 1 931         |
| Nicoya             | 4 878         | 2 406         | 2 472         | 27         | 7          | 20         | 4 851         | 2 399         | 2 452         |
| Santa Cruz         | 4 454         | 2 149         | 2 305         | 27         | 13         | 14         | 4 427         | 2 136         | 2 291         |
| Bagaces            | 1 389         | 701           | 688           | 32         | 8          | 24         | 1 357         | 693           | 664           |
| Carrillo           | 2 580         | 1 269         | 1 311         | 30         | 9          | 21         | 2 550         | 1 260         | 1 290         |
| Cañas              | 1 654         | 795           | 859           | 5          | 3          | 2          | 1 649         | 792           | 857           |
| Abangares          | 1 406         | 712           | 694           | 10         | 3          | 7          | 1 396         | 709           | 687           |
| Tilarán            | 1 863         | 954           | 909           | 14         | 1          | 13         | 1 849         | 953           | 896           |
| Nandayure          | 1 030         | 549           | 481           | 11         | 7          | 4          | 1 019         | 542           | 477           |
| La Cruz            | 1 065         | 548           | 517           | 6          | 1          | 5          | 1 059         | 547           | 512           |
| Hojancha           | 674           | 352           | 322           | -          | -          | -          | 674           | 352           | 322           |

continúa



Continuación Cuadro 13...

| Provincia y cantón | Total         |               |               | Asiste     |           |            | No asiste     |               |               |
|--------------------|---------------|---------------|---------------|------------|-----------|------------|---------------|---------------|---------------|
|                    | Total         | Hombres       | Mujeres       | Total      | Hombres   | Mujeres    | Total         | Hombres       | Mujeres       |
| <b>Puntarenas</b>  | <b>27 315</b> | <b>14 292</b> | <b>13 023</b> | <b>233</b> | <b>70</b> | <b>163</b> | <b>27 082</b> | <b>14 222</b> | <b>12 860</b> |
| Puntarenas         | 8 198         | 3 948         | 4 250         | 84         | 20        | 64         | 8 114         | 3 928         | 4 186         |
| Esparza            | 2 316         | 1 159         | 1 157         | 40         | 13        | 27         | 2 276         | 1 146         | 1 130         |
| Buenos Aires       | 2 507         | 1 364         | 1 143         | 4          | 1         | 3          | 2 503         | 1 363         | 1 140         |
| Montes de Oro      | 1 163         | 602           | 561           | 6          | -         | 6          | 1 157         | 602           | 555           |
| Osa                | 2 107         | 1 216         | 891           | 15         | 9         | 6          | 2 092         | 1 207         | 885           |
| Aguirre            | 1 443         | 791           | 652           | 14         | 5         | 9          | 1 429         | 786           | 643           |
| Golfito            | 2 554         | 1 418         | 1 136         | 15         | 6         | 9          | 2 539         | 1 412         | 1 127         |
| Coto Brus          | 2 790         | 1 496         | 1 294         | 5          | 2         | 3          | 2 785         | 1 494         | 1 291         |
| Parrita            | 991           | 528           | 463           | -          | -         | -          | 991           | 528           | 463           |
| Corredores         | 2 633         | 1 449         | 1 184         | 22         | 6         | 16         | 2 611         | 1 443         | 1 168         |
| Garabito           | 613           | 321           | 292           | 28         | 8         | 20         | 585           | 313           | 272           |
| <b>Limón</b>       | <b>20 083</b> | <b>10 773</b> | <b>9 310</b>  | <b>224</b> | <b>77</b> | <b>147</b> | <b>19 859</b> | <b>10 696</b> | <b>9 163</b>  |
| Limón              | 5 378         | 2 655         | 2 723         | 47         | 21        | 26         | 5 331         | 2 634         | 2 697         |
| Pococí             | 6 636         | 3 596         | 3 040         | 100        | 25        | 75         | 6 536         | 3 571         | 2 965         |
| Siquirres          | 2 981         | 1 676         | 1 305         | 46         | 17        | 29         | 2 935         | 1 659         | 1 276         |
| Talamanca          | 1 293         | 731           | 562           | 4          | 2         | 2          | 1 289         | 729           | 560           |
| Matina             | 1 565         | 897           | 668           | 10         | 4         | 6          | 1 555         | 893           | 662           |
| Guácimo            | 2 230         | 1 218         | 1 012         | 17         | 8         | 9          | 2 213         | 1 210         | 1 003         |



CUADRO 14

## Costa Rica: Población total por autoidentificación étnica-racial, según provincia y sexo

| Provincia y sexo  | Población total  | Autoidentificación étnica-racial |                |              |                        |                |               |                |               |
|-------------------|------------------|----------------------------------|----------------|--------------|------------------------|----------------|---------------|----------------|---------------|
|                   |                  | Negro(a) o afrodescendiente      | Mulato(a)      | Chino(a)     | Blanco(a) o mestizo(a) | Indígena       | Otro          | Ninguna        | No declarado  |
| <b>Costa Rica</b> | <b>4 301 712</b> | <b>45 228</b>                    | <b>289 209</b> | <b>9 170</b> | <b>3 597 847</b>       | <b>104 143</b> | <b>36 334</b> | <b>124 641</b> | <b>95 140</b> |
| Hombres           | 2 106 063        | 23 730                           | 149 305        | 4 820        | 1 748 819              | 52 434         | 18 367        | 61 053         | 47 535        |
| Mujeres           | 2 195 649        | 21 498                           | 139 904        | 4 350        | 1 849 028              | 51 709         | 17 967        | 63 588         | 47 605        |
| <b>San José</b>   | <b>1 404 242</b> | <b>11 254</b>                    | <b>94 727</b>  | <b>4 560</b> | <b>1 193 428</b>       | <b>20 188</b>  | <b>10 112</b> | <b>35 481</b>  | <b>34 492</b> |
| Hombres           | 671 469          | 5 836                            | 48 071         | 2 314        | 566 444                | 9 693          | 5 070         | 17 102         | 16 939        |
| Mujeres           | 732 773          | 5 418                            | 46 656         | 2 246        | 626 984                | 10 495         | 5 042         | 18 379         | 17 553        |
| <b>Alajuela</b>   | <b>848 146</b>   | <b>4 731</b>                     | <b>47 886</b>  | <b>759</b>   | <b>738 219</b>         | <b>8 089</b>   | <b>5 843</b>  | <b>25 699</b>  | <b>16 920</b> |
| Hombres           | 420 888          | 2 714                            | 25 215         | 408          | 364 150                | 4 261          | 2 974         | 12 576         | 8 590         |
| Mujeres           | 427 258          | 2 017                            | 22 671         | 351          | 374 069                | 3 828          | 2 869         | 13 123         | 8 330         |
| <b>Cartago</b>    | <b>490 903</b>   | <b>1 872</b>                     | <b>26 036</b>  | <b>728</b>   | <b>429 678</b>         | <b>8 447</b>   | <b>2 575</b>  | <b>13 753</b>  | <b>7 814</b>  |
| Hombres           | 240 873          | 1 068                            | 13 830         | 387          | 209 411                | 4 209          | 1 304         | 6 774          | 3 890         |
| Mujeres           | 250 030          | 804                              | 12 206         | 341          | 220 267                | 4 238          | 1 271         | 6 979          | 3 924         |
| <b>Heredia</b>    | <b>433 677</b>   | <b>2 886</b>                     | <b>29 451</b>  | <b>915</b>   | <b>372 085</b>         | <b>4 506</b>   | <b>2 949</b>  | <b>12 895</b>  | <b>7 990</b>  |
| Hombres           | 211 246          | 1 645                            | 15 216         | 486          | 180 121                | 2 192          | 1 475         | 6 308          | 3 803         |
| Mujeres           | 222 431          | 1 241                            | 14 235         | 429          | 191 964                | 2 314          | 1 474         | 6 587          | 4 187         |
| <b>Guanacaste</b> | <b>326 953</b>   | <b>3 016</b>                     | <b>22 934</b>  | <b>655</b>   | <b>255 800</b>         | <b>10 135</b>  | <b>5 666</b>  | <b>17 569</b>  | <b>11 178</b> |
| Hombres           | 161 988          | 1 662                            | 11 839         | 364          | 125 951                | 5 074          | 2 859         | 8 623          | 5 616         |
| Mujeres           | 164 965          | 1 354                            | 11 095         | 291          | 129 849                | 5 061          | 2 807         | 8 946          | 5 562         |
| <b>Puntarenas</b> | <b>410 929</b>   | <b>3 327</b>                     | <b>34 973</b>  | <b>677</b>   | <b>320 654</b>         | <b>25 316</b>  | <b>4 914</b>  | <b>12 414</b>  | <b>8 654</b>  |
| Hombres           | 205 959          | 1 920                            | 18 239         | 364          | 159 371                | 12 912         | 2 476         | 6 223          | 4 454         |
| Mujeres           | 204 970          | 1 407                            | 16 734         | 313          | 161 283                | 12 404         | 2 438         | 6 191          | 4 200         |
| <b>Limón</b>      | <b>386 862</b>   | <b>18 142</b>                    | <b>33 202</b>  | <b>876</b>   | <b>287 983</b>         | <b>27 462</b>  | <b>4 275</b>  | <b>6 830</b>   | <b>8 092</b>  |
| Hombres           | 193 640          | 8 885                            | 16 895         | 497          | 143 371                | 14 093         | 2 209         | 3 447          | 4 243         |
| Mujeres           | 193 222          | 9 257                            | 16 307         | 379          | 144 612                | 13 369         | 2 066         | 3 383          | 3 849         |

CUADRO 15

## Costa Rica: Población total, población indígena y no indígena, según provincia y sexo

| Provincia y sexo  | Población total  | Población indígena <sup>1/</sup> |                          |                              | No indígena      |
|-------------------|------------------|----------------------------------|--------------------------|------------------------------|------------------|
|                   |                  | Total                            | Pertenece a algún pueblo | No pertenece a ningún pueblo |                  |
| <b>Costa Rica</b> | <b>4 301 712</b> | <b>104 143</b>                   | <b>78 073</b>            | <b>26 070</b>                | <b>4 197 569</b> |
| Hombres           | 2 106 063        | 52 434                           | 39 619                   | 12 815                       | 2 053 629        |
| Mujeres           | 2 195 649        | 51 709                           | 38 454                   | 13 255                       | 2 143 940        |
| <b>San José</b>   | <b>1 404 242</b> | <b>20 188</b>                    | <b>10 649</b>            | <b>9 539</b>                 | <b>1 384 054</b> |
| Hombres           | 671 469          | 9 693                            | 5 274                    | 4 419                        | 661 776          |
| Mujeres           | 732 773          | 10 495                           | 5 375                    | 5 120                        | 722 278          |
| <b>Alajuela</b>   | <b>848 146</b>   | <b>8 089</b>                     | <b>4 076</b>             | <b>4 013</b>                 | <b>840 057</b>   |
| Hombres           | 420 888          | 4 261                            | 2 218                    | 2 043                        | 416 627          |
| Mujeres           | 427 258          | 3 828                            | 1 858                    | 1 970                        | 423 430          |
| <b>Cartago</b>    | <b>490 903</b>   | <b>8 447</b>                     | <b>5 385</b>             | <b>3 062</b>                 | <b>482 456</b>   |
| Hombres           | 240 873          | 4 209                            | 2 680                    | 1 529                        | 236 664          |
| Mujeres           | 250 030          | 4 238                            | 2 705                    | 1 533                        | 245 792          |
| <b>Heredia</b>    | <b>433 677</b>   | <b>4 506</b>                     | <b>2 003</b>             | <b>2 503</b>                 | <b>429 171</b>   |
| Hombres           | 211 246          | 2 192                            | 996                      | 1 196                        | 209 054          |
| Mujeres           | 222 431          | 2 314                            | 1 007                    | 1 307                        | 220 117          |
| <b>Guanacaste</b> | <b>326 953</b>   | <b>10 135</b>                    | <b>9 027</b>             | <b>1 108</b>                 | <b>316 818</b>   |
| Hombres           | 161 988          | 5 074                            | 4 515                    | 559                          | 156 914          |
| Mujeres           | 164 965          | 5 061                            | 4 512                    | 549                          | 159 904          |
| <b>Puntarenas</b> | <b>410 929</b>   | <b>25 316</b>                    | <b>22 222</b>            | <b>3 094</b>                 | <b>385 613</b>   |
| Hombres           | 205 959          | 12 912                           | 11 316                   | 1 596                        | 193 047          |
| Mujeres           | 204 970          | 12 404                           | 10 906                   | 1 498                        | 192 566          |
| <b>Limón</b>      | <b>386 862</b>   | <b>27 462</b>                    | <b>24 711</b>            | <b>2 751</b>                 | <b>359 400</b>   |
| Hombres           | 193 640          | 14 093                           | 12 620                   | 1 473                        | 179 547          |
| Mujeres           | 193 222          | 13 369                           | 12 091                   | 1 278                        | 179 853          |

1/ Corresponde a las personas que se autoidentificaron como parte de esta étnia.



CUADRO 16

## Costa Rica: Población indígena por pertenencia a un pueblo indígena, según provincia y sexo

| Provincia y sexo  | Población indígena total <sup>1/</sup> | Pueblo indígena |                 |               |               |              |                  |                |                  |              | Ningún pueblo |
|-------------------|--|-----------------|-----------------|---------------|---------------|--------------|------------------|----------------|------------------|--------------|---------------|
|                   |  | Bribi           | Brunca o Boruca | Cabécar       | Chorotega     | Huetar       | Maleku o Guatuso | Nögbe o Guaymí | Terire o Térraba | De otro país |               |
| <b>Costa Rica</b> | <b>104 143</b>                         | <b>18 198</b>   | <b>5 555</b>    | <b>16 985</b> | <b>11 442</b> | <b>3 461</b> | <b>1 780</b>     | <b>9 543</b>   | <b>2 665</b>     | <b>8 444</b> | <b>26 070</b> |
| Hombres           | 52 434                                 | 9 071           | 2 878           | 8 444         | 5 809         | 1 765        | 932              | 4 927          | 1 340            | 4 453        | 12 815        |
| Mujeres           | 51 709                                 | 9 127           | 2 677           | 8 541         | 5 633         | 1 696        | 848              | 4 616          | 1 325            | 3 991        | 13 255        |
| <b>San José</b>   | <b>20 188</b>                          | <b>1 317</b>    | <b>915</b>      | <b>669</b>    | <b>1 132</b>  | <b>2 347</b> | <b>253</b>       | <b>998</b>     | <b>293</b>       | <b>2 725</b> | <b>9 539</b>  |
| Hombres           | 9 693                                  | 664             | 451             | 326           | 507           | 1 152        | 131              | 547            | 142              | 1 354        | 4 419         |
| Mujeres           | 10 495                                 | 653             | 464             | 343           | 625           | 1 195        | 122              | 451            | 151              | 1 371        | 5 120         |
| <b>Alajuela</b>   | <b>8 089</b>                           | <b>343</b>      | <b>224</b>      | <b>120</b>    | <b>498</b>    | <b>296</b>   | <b>906</b>       | <b>137</b>     | <b>100</b>       | <b>1 452</b> | <b>4 013</b>  |
| Hombres           | 4 261                                  | 183             | 126             | 71            | 266           | 165          | 478              | 72             | 55               | 802          | 2 043         |
| Mujeres           | 3 828                                  | 160             | 98              | 49            | 232           | 131          | 428              | 65             | 45               | 650          | 1 970         |
| <b>Cartago</b>    | <b>8 447</b>                           | <b>257</b>      | <b>129</b>      | <b>4 208</b>  | <b>156</b>    | <b>108</b>   | <b>72</b>        | <b>45</b>      | <b>51</b>        | <b>359</b>   | <b>3 062</b>  |
| Hombres           | 4 209                                  | 143             | 73              | 2 067         | 83            | 61           | 30               | 28             | 22               | 173          | 1 529         |
| Mujeres           | 4 238                                  | 114             | 56              | 2 141         | 73            | 47           | 42               | 17             | 29               | 186          | 1 533         |
| <b>Heredia</b>    | <b>4 506</b>                           | <b>242</b>      | <b>198</b>      | <b>101</b>    | <b>357</b>    | <b>208</b>   | <b>108</b>       | <b>35</b>      | <b>65</b>        | <b>689</b>   | <b>2 503</b>  |
| Hombres           | 2 192                                  | 112             | 95              | 36            | 193           | 104          | 47               | 21             | 31               | 357          | 1 196         |
| Mujeres           | 2 314                                  | 130             | 103             | 65            | 164           | 104          | 61               | 14             | 34               | 332          | 1 307         |
| <b>Guanacaste</b> | <b>10 135</b>                          | <b>54</b>       | <b>83</b>       | <b>40</b>     | <b>7 991</b>  | <b>97</b>    | <b>186</b>       | <b>12</b>      | <b>33</b>        | <b>531</b>   | <b>1 108</b>  |
| Hombres           | 5 074                                  | 24              | 48              | 21            | 3 970         | 50           | 103              | 8              | 16               | 275          | 559           |
| Mujeres           | 5 061                                  | 30              | 35              | 19            | 4 021         | 47           | 83               | 4              | 17               | 256          | 549           |
| <b>Puntarenas</b> | <b>25 316</b>                          | <b>5 466</b>    | <b>3 741</b>    | <b>2 665</b>  | <b>723</b>    | <b>177</b>   | <b>99</b>        | <b>5 981</b>   | <b>1 912</b>     | <b>1 458</b> | <b>3 094</b>  |
| Hombres           | 12 912                                 | 2 660           | 1 943           | 1 324         | 419           | 103          | 59               | 3 038          | 965              | 805          | 1 596         |
| Mujeres           | 12 404                                 | 2 806           | 1 798           | 1 341         | 304           | 74           | 40               | 2 943          | 947              | 653          | 1 498         |
| <b>Limón</b>      | <b>27 462</b>                          | <b>10 519</b>   | <b>265</b>      | <b>9 182</b>  | <b>585</b>    | <b>228</b>   | <b>156</b>       | <b>2 335</b>   | <b>211</b>       | <b>1 230</b> | <b>2 751</b>  |
| Hombres           | 14 093                                 | 5 285           | 142             | 4 599         | 371           | 130          | 84               | 1 213          | 109              | 687          | 1 473         |
| Mujeres           | 13 369                                 | 5 234           | 123             | 4 583         | 214           | 98           | 72               | 1 122          | 102              | 543          | 1 278         |

1/ Corresponde a las personas que se autoidentificaron como parte de esta étnia.



CUADRO 17

**Costa Rica: Población de 5 años y más por uso de tecnologías de información y comunicación en los últimos 3 meses, según provincia y cantón**

| Provincia y cantón  | Población de 5 años y más | Usó en los últimos 3 meses <sup>1/</sup> |                  |                  |
|---------------------|---------------------------|--|------------------|------------------|
|                     |                           | Celular                                  | Computadora      | Internet         |
| <b>Costa Rica</b>   | <b>3 962 995</b>          | <b>2 855 235</b>                         | <b>1 928 900</b> | <b>1 797 932</b> |
| <b>San José</b>     | <b>1 305 440</b>          | <b>1 003 008</b>                         | <b>745 343</b>   | <b>705 707</b>   |
| San José            | 267 970                   | 209 272                                  | 158 172          | 150 487          |
| Escazú              | 52 692                    | 42 897                                   | 34 878           | 33 804           |
| Desamparados        | 193 566                   | 148 358                                  | 110 837          | 104 446          |
| Puriscal            | 30 903                    | 20 569                                   | 13 813           | 12 485           |
| Tarrazú             | 14 823                    | 10 044                                   | 6 143            | 5 466            |
| Aserrí              | 53 468                    | 38 195                                   | 25 496           | 23 366           |
| Mora                | 24 508                    | 17 798                                   | 12 497           | 11 764           |
| Goicoechea          | 107 317                   | 84 786                                   | 66 278           | 63 311           |
| Santa Ana           | 45 631                    | 37 073                                   | 29 758           | 28 991           |
| Alajuelita          | 70 922                    | 52 746                                   | 35 243           | 32 381           |
| Vázquez de Coronado | 56 671                    | 45 662                                   | 36 556           | 34 895           |
| Acosta              | 18 805                    | 11 868                                   | 7 165            | 6 250            |
| Tibás               | 60 768                    | 48 639                                   | 38 230           | 36 592           |
| Moravia             | 53 430                    | 44 205                                   | 36 789           | 35 562           |
| Montes de Oca       | 46 708                    | 39 470                                   | 34 713           | 34 082           |
| Turrubares          | 5 087                     | 3 352                                    | 1 534            | 1 366            |
| Dota                | 6 400                     | 4 408                                    | 2 875            | 2 527            |
| Curridabat          | 61 135                    | 50 159                                   | 40 202           | 38 891           |
| Pérez Zeledón       | 123 334                   | 86 417                                   | 50 117           | 45 626           |
| León Cortés Castro  | 11 302                    | 7 090                                    | 4 047            | 3 415            |
| <b>Alajuela</b>     | <b>779 201</b>            | <b>546 439</b>                           | <b>350 795</b>   | <b>321 668</b>   |
| Alajuela            | 235 232                   | 175 090                                  | 123 461          | 114 995          |
| San Ramón           | 74 535                    | 53 525                                   | 35 415           | 32 444           |
| Grecia              | 71 132                    | 50 734                                   | 33 266           | 29 893           |
| San Mateo           | 5 714                     | 3 793                                    | 2 011            | 1 837            |
| Atenas              | 23 803                    | 17 176                                   | 11 692           | 10 814           |
| Naranjo             | 39 541                    | 27 318                                   | 17 181           | 15 329           |
| Palmares            | 32 381                    | 23 266                                   | 16 745           | 15 520           |
| Poás                | 26 876                    | 18 897                                   | 11 980           | 10 673           |
| Orotina             | 18 684                    | 13 733                                   | 7 641            | 7 253            |
| San Carlos          | 148 060                   | 101 667                                  | 60 373           | 55 360           |

continúa



Continuación Cuadro 17...

| Provincia y cantón | Población de 5 años y más | Usó en los últimos 3 meses <sup>1/</sup> |                |                |
|--------------------|---------------------------|--|----------------|----------------|
|                    |                           | Celular                                  | Computadora    | Internet       |
| Zarcero            | 11 206                    | 8 017                                    | 5 179          | 4 652          |
| Valverde Vega      | 16 720                    | 11 075                                   | 7 175          | 6 429          |
| Upala              | 39 863                    | 21 499                                   | 9 976          | 8 681          |
| Los Chiles         | 21 397                    | 11 574                                   | 4 856          | 4 330          |
| Guatuso            | 14 057                    | 9 075                                    | 3 844          | 3 458          |
| <b>Cartago</b>     | <b>453 624</b>            | <b>332 802</b>                           | <b>228 897</b> | <b>212 071</b> |
| Cartago            | 137 432                   | 102 801                                  | 74 911         | 69 422         |
| Paraíso            | 53 315                    | 38 900                                   | 24 468         | 22 609         |
| La Unión           | 91 292                    | 71 714                                   | 54 308         | 51 589         |
| Jiménez            | 13 627                    | 8 740                                    | 4 666          | 4 107          |
| Turrialba          | 64 188                    | 42 843                                   | 25 741         | 23 646         |
| Alvarado           | 13 195                    | 8 920                                    | 4 573          | 4 012          |
| Oreamuno           | 41 973                    | 30 542                                   | 20 286         | 18 571         |
| El Guarco          | 38 602                    | 28 342                                   | 19 944         | 18 115         |
| <b>Heredia</b>     | <b>402 937</b>            | <b>308 663</b>                           | <b>237 228</b> | <b>225 154</b> |
| Heredia            | 115 388                   | 92 327                                   | 75 600         | 72 491         |
| Barva              | 37 956                    | 29 383                                   | 23 407         | 22 163         |
| Santo Domingo      | 37 674                    | 29 959                                   | 23 880         | 22 862         |
| Santa Bárbara      | 33 615                    | 25 565                                   | 18 761         | 17 496         |
| San Rafael         | 42 700                    | 32 592                                   | 25 452         | 24 107         |
| San Isidro         | 19 224                    | 14 888                                   | 11 639         | 10 950         |
| Belén              | 20 343                    | 16 018                                   | 13 261         | 12 754         |
| Flores             | 18 678                    | 14 789                                   | 12 260         | 11 737         |
| San Pablo          | 25 897                    | 21 169                                   | 17 939         | 17 334         |
| Sarapiquí          | 51 462                    | 31 973                                   | 15 029         | 13 260         |
| <b>Guanacaste</b>  | <b>298 954</b>            | <b>195 508</b>                           | <b>114 076</b> | <b>105 337</b> |
| Liberia            | 57 131                    | 40 764                                   | 26 369         | 24 741         |
| Nicoya             | 46 899                    | 27 470                                   | 15 912         | 14 540         |
| Santa Cruz         | 50 611                    | 33 166                                   | 20 099         | 18 825         |
| Bagaces            | 17 837                    | 12 238                                   | 6 211          | 5 720          |
| Carrillo           | 33 754                    | 21 409                                   | 12 510         | 11 371         |
| Cañas              | 23 836                    | 16 892                                   | 8 872          | 8 266          |
| Abangares          | 16 570                    | 10 610                                   | 5 499          | 4 964          |
| Tilarán            | 18 152                    | 12 723                                   | 7 865          | 7 314          |
| Nandayure          | 10 270                    | 6 478                                    | 3 293          | 2 989          |
| La Cruz            | 17 220                    | 9 720                                    | 4 928          | 4 386          |
| Hojancha           | 6 674                     | 4 038                                    | 2 518          | 2 221          |

continúa



Continuación Cuadro 17...

| Provincia y cantón | Población de 5 años y más | Usó en los últimos 3 meses <sup>1/</sup> |                |                |
|--------------------|---------------------------|--|----------------|----------------|
|                    |                           | Celular                                  | Computadora    | Internet       |
| <b>Puntarenas</b>  | <b>373 843</b>            | <b>245 397</b>                           | <b>131 885</b> | <b>120 565</b> |
| Puntarenas         | 105 057                   | 66 786                                   | 39 672         | 36 171         |
| Esparza            | 26 324                    | 19 285                                   | 12 136         | 11 253         |
| Buenos Aires       | 40 684                    | 23 778                                   | 10 618         | 9 223          |
| Montes de Oro      | 11 954                    | 8 427                                    | 4 866          | 4 491          |
| Osa                | 26 868                    | 17 657                                   | 8 305          | 7 656          |
| Aguirre            | 24 423                    | 17 593                                   | 9 279          | 8 744          |
| Golfito            | 35 653                    | 22 760                                   | 11 482         | 10 690         |
| Coto Brus          | 34 844                    | 21 878                                   | 10 926         | 9 574          |
| Parríta            | 14 711                    | 10 621                                   | 4 911          | 4 439          |
| Corredores         | 37 919                    | 24 447                                   | 12 699         | 11 663         |
| Garabito           | 15 406                    | 12 165                                   | 6 991          | 6 661          |
| <b>Limón</b>       | <b>348 996</b>            | <b>223 418</b>                           | <b>120 676</b> | <b>107 430</b> |
| Limón              | 85 017                    | 56 477                                   | 34 865         | 32 273         |
| Pococí             | 114 319                   | 75 008                                   | 41 653         | 36 494         |
| Siquirres          | 51 437                    | 34 010                                   | 16 207         | 14 561         |
| Talamanca          | 27 064                    | 13 199                                   | 7 765          | 6 665          |
| Matina             | 33 842                    | 20 631                                   | 8 552          | 7 277          |
| Guácimo            | 37 317                    | 24 093                                   | 11 634         | 10 160         |

1/ Una misma persona puede quedar contabilizada en las diferentes categorías presentadas.



CUADRO 18

## Costa Rica: Población total por condición de aseguramiento y tipo de seguro social, según provincia y cantón

| Provincia y cantón  | Población total  | Tipo de seguro social |                                      |  |   |                  |                |               | No tiene seguro social de la CCSS |
|---------------------|------------------|-----------------------|--------------------------------------|--|---|------------------|----------------|---------------|-----------------------------------|
|                     |                  | Asalariado(a)         | Cuenta propia, voluntario o convenio | Régimen no contributivo (recibe pensión) | Pensionado(a) (CCSS, Magisterio y otro) | Familiar         | Por el Estado  | Otro          |                                   |
| <b>Costa Rica</b>   | <b>4 301 712</b> | <b>975 266</b>        | <b>389 171</b>                       | <b>53 103</b>                            | <b>195 664</b>                          | <b>1 711 813</b> | <b>319 586</b> | <b>33 309</b> | <b>623 800</b>                    |
| <b>San José</b>     | <b>1 404 242</b> | <b>354 752</b>        | <b>138 079</b>                       | <b>15 718</b>                            | <b>79 472</b>                           | <b>539 144</b>   | <b>79 376</b>  | <b>11 743</b> | <b>185 958</b>                    |
| San José            | 288 054          | 78 721                | 23 794                               | 3 142                                    | 21 286                                  | 101 683          | 16 221         | 2 281         | 40 926                            |
| Escazú              | 56 509           | 15 446                | 6 250                                | 460                                      | 3 255                                   | 20 426           | 1 428          | 1 200         | 8 044                             |
| Desamparados        | 208 411          | 54 656                | 16 473                               | 2 092                                    | 10 208                                  | 80 631           | 12 878         | 1 168         | 30 305                            |
| Puriscal            | 33 004           | 6 736                 | 3 331                                | 785                                      | 1 261                                   | 13 658           | 3 522          | 288           | 3 423                             |
| Tarrazú             | 16 280           | 2 104                 | 2 891                                | 218                                      | 475                                     | 7 612            | 626            | 72            | 2 282                             |
| Aserrí              | 57 892           | 14 090                | 4 669                                | 666                                      | 2 260                                   | 23 480           | 4 417          | 316           | 7 994                             |
| Mora                | 26 294           | 6 461                 | 2 599                                | 362                                      | 1 031                                   | 10 746           | 1 859          | 323           | 2 913                             |
| Goicoechea          | 115 084          | 32 656                | 9 268                                | 1 162                                    | 7 863                                   | 41 962           | 7 544          | 742           | 13 887                            |
| Santa Ana           | 49 123           | 13 711                | 5 086                                | 390                                      | 2 275                                   | 17 745           | 2 454          | 808           | 6 654                             |
| Alajuelita          | 77 603           | 19 178                | 5 677                                | 815                                      | 3 004                                   | 29 019           | 6 704          | 420           | 12 786                            |
| Vázquez de Coronado | 60 486           | 17 312                | 5 389                                | 558                                      | 3 173                                   | 23 575           | 3 452          | 366           | 6 661                             |
| Acosta              | 20 209           | 3 581                 | 2 424                                | 477                                      | 659                                     | 8 717            | 2 279          | 210           | 1 862                             |
| Tibás               | 64 842           | 18 658                | 5 706                                | 736                                      | 5 898                                   | 22 980           | 2 918          | 434           | 7 512                             |
| Moravia             | 56 919           | 16 434                | 5 584                                | 405                                      | 4 035                                   | 21 456           | 2 402          | 514           | 6 089                             |
| Montes de Oca       | 49 132           | 15 458                | 5 246                                | 401                                      | 4 186                                   | 16 881           | 1 393          | 568           | 4 999                             |
| Turrubares          | 5 512            | 694                   | 635                                  | 129                                      | 186                                     | 2 039            | 767            | 63            | 999                               |
| Dota                | 6 948            | 848                   | 1 267                                | 123                                      | 251                                     | 3 194            | 167            | 49            | 1 049                             |
| Curridabat          | 65 206           | 18 536                | 6 100                                | 651                                      | 4 240                                   | 24 396           | 1 802          | 818           | 8 663                             |
| Pérez Zeledón       | 134 534          | 18 156                | 23 318                               | 1 946                                    | 3 644                                   | 63 109           | 6 099          | 941           | 17 321                            |
| León Cortés Castro  | 12 200           | 1 316                 | 2 372                                | 200                                      | 282                                     | 5 835            | 444            | 162           | 1 589                             |
| <b>Alajuela</b>     | <b>848 146</b>   | <b>177 616</b>        | <b>79 277</b>                        | <b>9 956</b>                             | <b>33 030</b>                           | <b>347 242</b>   | <b>52 332</b>  | <b>7 588</b>  | <b>141 105</b>                    |
| Alajuela            | 254 886          | 69 127                | 19 431                               | 2 380                                    | 12 705                                  | 103 714          | 11 333         | 1 931         | 34 265                            |
| San Ramón           | 80 566           | 14 427                | 8 061                                | 1 264                                    | 3 544                                   | 31 983           | 7 826          | 1 071         | 12 390                            |
| Grecia              | 76 898           | 17 070                | 6 973                                | 997                                      | 3 417                                   | 32 529           | 4 076          | 729           | 11 107                            |

continúa

Continuación Cuadro 18...

| Provincia y cantón | Población total | Tipo de seguro social |                                      |  |   |                |               |              | No tiene seguro social de la CCSS |
|--------------------|-----------------|-----------------------|--------------------------------------|--|---|----------------|---------------|--------------|-----------------------------------|
|                    |                 | Asalariado(a)         | Cuenta propia, voluntario o convenio | Régimen no contributivo (recibe pensión) | Pensionado(a) (CCSS, Magisterio y otro) | Familiar       | Por el Estado | Otro         |                                   |
| San Mateo          | 6 136           | 896                   | 829                                  | 142                                      | 338                                     | 2 443          | 466           | 47           | 975                               |
| Atenas             | 25 460          | 5 522                 | 2 994                                | 386                                      | 1 415                                   | 10 933         | 1 147         | 326          | 2 737                             |
| Naranjo            | 42 713          | 8 390                 | 4 104                                | 706                                      | 1 556                                   | 18 156         | 2 246         | 567          | 6 988                             |
| Palmares           | 34 716          | 7 027                 | 3 238                                | 723                                      | 1 724                                   | 13 745         | 3 143         | 492          | 4 624                             |
| Poás               | 29 199          | 6 814                 | 2 258                                | 390                                      | 1 157                                   | 12 476         | 1 680         | 237          | 4 187                             |
| Orotina            | 20 341          | 4 032                 | 1 746                                | 312                                      | 1 122                                   | 7 883          | 1 928         | 186          | 3 132                             |
| San Carlos         | 163 745         | 30 799                | 16 568                               | 1 402                                    | 3 844                                   | 69 029         | 8 997         | 1 108        | 31 998                            |
| Zarcerro           | 12 205          | 1 590                 | 2 214                                | 157                                      | 270                                     | 5 380          | 369           | 125          | 2 100                             |
| Valverde Vega      | 18 085          | 3 055                 | 2 115                                | 278                                      | 806                                     | 6 727          | 1 968         | 160          | 2 976                             |
| Upala              | 43 953          | 4 785                 | 4 132                                | 466                                      | 597                                     | 17 594         | 2 628         | 322          | 13 429                            |
| Los Chiles         | 23 735          | 2 585                 | 2 417                                | 139                                      | 286                                     | 8 746          | 2 673         | 160          | 6 729                             |
| Guatuzo            | 15 508          | 1 497                 | 2 197                                | 214                                      | 249                                     | 5 904          | 1 852         | 127          | 3 468                             |
| <b>Cartago</b>     | <b>490 903</b>  | <b>112 044</b>        | <b>47 431</b>                        | <b>6 346</b>                             | <b>23 036</b>                           | <b>208 877</b> | <b>22 796</b> | <b>2 976</b> | <b>67 397</b>                     |
| Cartago            | 147 898         | 35 061                | 14 741                               | 1 729                                    | 7 608                                   | 62 826         | 4 515         | 826          | 20 592                            |
| Paraíso            | 57 743          | 12 893                | 5 834                                | 748                                      | 2 431                                   | 25 752         | 2 021         | 290          | 7 774                             |
| La Unión           | 99 399          | 27 533                | 8 182                                | 836                                      | 4 593                                   | 40 392         | 3 204         | 608          | 14 051                            |
| Jiménez            | 14 669          | 2 987                 | 1 145                                | 216                                      | 796                                     | 6 706          | 1 122         | 83           | 1 614                             |
| Turrialba          | 69 616          | 12 707                | 5 640                                | 1 529                                    | 3 968                                   | 27 933         | 8 459         | 629          | 8 751                             |
| Alvarado           | 14 312          | 1 990                 | 2 435                                | 218                                      | 470                                     | 6 660          | 410           | 77           | 2 052                             |
| Oreamuno           | 45 473          | 9 421                 | 4 916                                | 605                                      | 1 676                                   | 19 963         | 1 527         | 248          | 7 117                             |
| El Guarco          | 41 793          | 9 452                 | 4 538                                | 465                                      | 1 494                                   | 18 645         | 1 538         | 215          | 5 446                             |
| <b>Heredia</b>     | <b>433 677</b>  | <b>122 322</b>        | <b>36 098</b>                        | <b>3 814</b>                             | <b>23 407</b>                           | <b>175 815</b> | <b>19 005</b> | <b>3 054</b> | <b>50 162</b>                     |
| Heredia            | 123 616         | 38 698                | 9 859                                | 934                                      | 7 782                                   | 48 554         | 3 983         | 865          | 12 941                            |
| Barva              | 40 660          | 11 431                | 3 522                                | 325                                      | 2 169                                   | 16 835         | 2 232         | 249          | 3 897                             |
| Santo Domingo      | 40 072          | 11 626                | 3 655                                | 406                                      | 2 983                                   | 15 424         | 1 939         | 313          | 3 726                             |
| Santa Bárbara      | 36 243          | 9 491                 | 3 010                                | 357                                      | 1 645                                   | 15 806         | 1 565         | 223          | 4 146                             |
| San Rafael         | 45 965          | 12 555                | 4 095                                | 395                                      | 2 408                                   | 18 893         | 1 683         | 295          | 5 641                             |
| San Isidro         | 20 633          | 5 793                 | 1 987                                | 212                                      | 1 041                                   | 8 563          | 568           | 150          | 2 319                             |
| Belén              | 21 633          | 6 788                 | 1 894                                | 184                                      | 1 288                                   | 8 332          | 648           | 266          | 2 233                             |
| Flores             | 20 037          | 6 138                 | 1 750                                | 242                                      | 1 101                                   | 8 075          | 815           | 107          | 1 809                             |
| San Pablo          | 27 671          | 8 736                 | 2 225                                | 241                                      | 1 770                                   | 10 571         | 1 492         | 214          | 2 422                             |
| Sarapiquí          | 57 147          | 11 066                | 4 101                                | 518                                      | 1 220                                   | 24 762         | 4 080         | 372          | 11 028                            |

continúa



Continuación Cuadro 18...

| Provincia y cantón | Población total | Tipo de seguro social |                                      |  |   |                |               |              | No tiene seguro social de la CCSS |
|--------------------|-----------------|-----------------------|--------------------------------------|--|---|----------------|---------------|--------------|-----------------------------------|
|                    |                 | Asalariado(a)         | Cuenta propia, voluntario o convenio | Régimen no contributivo (recibe pensión) | Pensionado(a) (CCSS, Magisterio y otro) | Familiar       | Por el Estado | Otro         |                                   |
| <b>Guanacaste</b>  | <b>326 953</b>  | <b>59 052</b>         | <b>26 539</b>                        | <b>7 061</b>                             | <b>12 556</b>                           | <b>120 258</b> | <b>38 178</b> | <b>2 814</b> | <b>60 495</b>                     |
| Liberia            | 62 987          | 14 052                | 4 281                                | 817                                      | 2 398                                   | 22 913         | 6 178         | 450          | 11 898                            |
| Nicoya             | 50 825          | 7 724                 | 4 328                                | 1 453                                    | 2 053                                   | 17 396         | 10 299        | 341          | 7 231                             |
| Santa Cruz         | 55 104          | 10 305                | 4 919                                | 1 747                                    | 2 557                                   | 19 135         | 3 593         | 601          | 12 247                            |
| Bagaces            | 19 536          | 3 296                 | 1 527                                | 353                                      | 656                                     | 7 875          | 2 530         | 131          | 3 168                             |
| Carrillo           | 37 122          | 7 340                 | 2 733                                | 681                                      | 1 668                                   | 13 739         | 3 193         | 477          | 7 291                             |
| Cañas              | 26 201          | 5 774                 | 1 926                                | 462                                      | 1 036                                   | 11 805         | 781           | 236          | 4 181                             |
| Abangares          | 18 039          | 3 000                 | 1 398                                | 290                                      | 700                                     | 6 713          | 2 373         | 106          | 3 459                             |
| Tilarán            | 19 640          | 3 109                 | 2 560                                | 421                                      | 632                                     | 8 579          | 1 451         | 198          | 2 690                             |
| Nandayure          | 11 121          | 1 531                 | 932                                  | 330                                      | 352                                     | 3 936          | 2 295         | 89           | 1 656                             |
| La Cruz            | 19 181          | 2 097                 | 1 360                                | 169                                      | 289                                     | 6 000          | 3 382         | 127          | 5 757                             |
| Hojancha           | 7 197           | 824                   | 575                                  | 338                                      | 215                                     | 2 167          | 2 103         | 58           | 917                               |
| <b>Puntarenas</b>  | <b>410 929</b>  | <b>68 363</b>         | <b>37 144</b>                        | <b>6 026</b>                             | <b>12 364</b>                           | <b>154 405</b> | <b>66 971</b> | <b>2 686</b> | <b>62 970</b>                     |
| Puntarenas         | 115 019         | 20 458                | 9 152                                | 1 867                                    | 4 972                                   | 43 741         | 17 783        | 740          | 16 306                            |
| Esparza            | 28 644          | 5 772                 | 2 275                                | 474                                      | 1 481                                   | 11 806         | 2 641         | 183          | 4 012                             |
| Buenos Aires       | 45 244          | 5 752                 | 3 153                                | 493                                      | 592                                     | 14 488         | 15 902        | 206          | 4 658                             |
| Montes de Oro      | 12 950          | 2 532                 | 1 110                                | 280                                      | 710                                     | 5 250          | 1 757         | 64           | 1 247                             |
| Osa                | 29 433          | 4 152                 | 3 022                                | 644                                      | 742                                     | 9 957          | 6 214         | 243          | 4 459                             |
| Aguirre            | 26 861          | 6 011                 | 2 513                                | 296                                      | 686                                     | 10 949         | 1 761         | 226          | 4 419                             |
| Golfito            | 39 150          | 6 096                 | 3 887                                | 596                                      | 822                                     | 15 237         | 2 996         | 244          | 9 272                             |
| Coto Brus          | 38 453          | 4 081                 | 5 242                                | 554                                      | 717                                     | 15 239         | 6 895         | 267          | 5 458                             |
| Parrita            | 16 115          | 3 386                 | 1 421                                | 234                                      | 528                                     | 6 618          | 1 410         | 115          | 2 403                             |
| Corredores         | 41 831          | 6 547                 | 3 692                                | 503                                      | 799                                     | 15 000         | 8 510         | 213          | 6 567                             |
| Garabito           | 17 229          | 3 576                 | 1 677                                | 85                                       | 315                                     | 6 120          | 1 102         | 185          | 4 169                             |
| <b>Limón</b>       | <b>386 862</b>  | <b>81 117</b>         | <b>24 603</b>                        | <b>4 182</b>                             | <b>11 799</b>                           | <b>166 072</b> | <b>40 928</b> | <b>2 448</b> | <b>55 713</b>                     |
| Limón              | 94 415          | 20 305                | 5 755                                | 980                                      | 3 733                                   | 40 311         | 8 229         | 574          | 14 528                            |
| Pococí             | 125 962         | 25 702                | 9 059                                | 1 385                                    | 3 913                                   | 55 280         | 9 628         | 757          | 20 238                            |
| Siquirres          | 56 786          | 13 531                | 3 043                                | 767                                      | 1 704                                   | 25 819         | 5 806         | 238          | 5 878                             |
| Talamanca          | 30 712          | 3 429                 | 1 993                                | 223                                      | 361                                     | 9 203          | 9 927         | 170          | 5 406                             |
| Matina             | 37 721          | 9 469                 | 2 009                                | 400                                      | 838                                     | 17 055         | 3 185         | 214          | 4 551                             |
| Guácimo            | 41 266          | 8 681                 | 2 744                                | 427                                      | 1 250                                   | 18 404         | 4 153         | 495          | 5 112                             |



CUADRO 19

## Costa Rica: Total de hogares por condición de jefatura del hogar, según provincia y cantón

| Provincia y cantón  | Total de hogares | Condición de jefatura |                    |                   |
|---------------------|------------------|-----------------------|--------------------|-------------------|
|                     |                  | Jefatura compartida   | Jefatura masculina | Jefatura femenina |
| <b>Costa Rica</b>   | <b>1 236 981</b> | <b>90 161</b>         | <b>787 157</b>     | <b>359 663</b>    |
| <b>San José</b>     | <b>409 280</b>   | <b>30 647</b>         | <b>241 886</b>     | <b>136 747</b>    |
| San José            | 84 066           | 5 719                 | 46 183             | 32 164            |
| Escazú              | 16 839           | 1 457                 | 10 178             | 5 204             |
| Desamparados        | 58 608           | 4 025                 | 35 156             | 19 427            |
| Puriscal            | 9 891            | 683                   | 6 491              | 2 717             |
| Tarrazú             | 4 632            | 601                   | 3 006              | 1 025             |
| Aserrí              | 16 348           | 951                   | 10 599             | 4 798             |
| Mora                | 7 873            | 789                   | 4 942              | 2 142             |
| Goicoechea          | 33 351           | 2 411                 | 18 897             | 12 043            |
| Santa Ana           | 14 467           | 1 458                 | 8 921              | 4 088             |
| Alajuelita          | 20 471           | 1 177                 | 12 058             | 7 236             |
| Vázquez de Coronado | 17 381           | 1 399                 | 10 742             | 5 240             |
| Acosta              | 5 939            | 290                   | 4 109              | 1 540             |
| Tibás               | 19 563           | 1 482                 | 10 490             | 7 591             |
| Moravia             | 17 148           | 1 421                 | 10 128             | 5 599             |
| Montes de Oca       | 17 188           | 1 644                 | 8 919              | 6 625             |
| Turubares           | 1 705            | 186                   | 1 122              | 397               |
| Dota                | 1 988            | 121                   | 1 401              | 466               |
| Curridabat          | 19 510           | 1 638                 | 11 299             | 6 573             |
| Pérez Zeledón       | 38 881           | 3 000                 | 24 747             | 11 134            |
| León Cortés Castro  | 3 431            | 195                   | 2 498              | 738               |
| <b>Alajuela</b>     | <b>241 665</b>   | <b>18 463</b>         | <b>161 777</b>     | <b>61 425</b>     |
| Alajuela            | 73 368           | 5 534                 | 47 724             | 20 110            |
| San Ramón           | 23 747           | 1 954                 | 15 289             | 6 504             |
| Grecia              | 22 221           | 1 539                 | 15 480             | 5 202             |
| San Mateo           | 1 857            | 160                   | 1 308              | 389               |
| Atenas              | 7 631            | 643                   | 5 287              | 1 701             |
| Naranjo             | 11 958           | 854                   | 7 996              | 3 108             |
| Palmares            | 9 800            | 920                   | 6 253              | 2 627             |
| Poás                | 8 078            | 747                   | 5 518              | 1 813             |

continúa





Continuación Cuadro 19...

| Provincia y cantón | Total de hogares | Condición de jefatura |                    |                   |
|--------------------|------------------|-----------------------|--------------------|-------------------|
|                    |                  | Jefatura compartida   | Jefatura masculina | Jefatura femenina |
| Orotina            | 6 121            | 306                   | 4 138              | 1 677             |
| San Carlos         | 45 958           | 3 452                 | 31 423             | 11 083            |
| Zarcelero          | 3 417            | 212                   | 2 498              | 707               |
| Valverde Vega      | 5 129            | 402                   | 3 389              | 1 338             |
| Upala              | 11 692           | 896                   | 7 976              | 2 820             |
| Los Chiles         | 6 191            | 489                   | 4 333              | 1 369             |
| Guatuso            | 4 497            | 355                   | 3 165              | 977               |
| <b>Cartago</b>     | <b>133 621</b>   | <b>9 570</b>          | <b>88 171</b>      | <b>35 880</b>     |
| Cartago            | 39 773           | 2 513                 | 26 172             | 11 088            |
| Paraíso            | 15 076           | 721                   | 10 510             | 3 845             |
| La Unión           | 27 573           | 2 272                 | 16 944             | 8 357             |
| Jiménez            | 4 193            | 414                   | 2 747              | 1 032             |
| Turrialba          | 20 790           | 1 706                 | 13 701             | 5 383             |
| Alvarado           | 3 719            | 321                   | 2 689              | 709               |
| Oreamuno           | 11 509           | 824                   | 7 762              | 2 923             |
| El Guarco          | 10 988           | 799                   | 7 646              | 2 543             |
| <b>Heredia</b>     | <b>125 647</b>   | <b>11 599</b>         | <b>77 911</b>      | <b>36 137</b>     |
| Heredia            | 36 339           | 3 309                 | 20 843             | 12 187            |
| Barva              | 11 553           | 1 086                 | 7 412              | 3 055             |
| Santo Domingo      | 11 795           | 1 183                 | 7 177              | 3 435             |
| Santa Bárbara      | 10 289           | 813                   | 7 041              | 2 435             |
| San Rafael         | 13 237           | 1 347                 | 8 060              | 3 830             |
| San Isidro         | 5 961            | 705                   | 3 658              | 1 598             |
| Belén              | 6 243            | 648                   | 3 905              | 1 690             |
| Flores             | 5 876            | 650                   | 3 634              | 1 592             |
| San Pablo          | 8 196            | 911                   | 4 774              | 2 511             |
| Sarapiquí          | 16 158           | 947                   | 11 407             | 3 804             |
| <b>Guanacaste</b>  | <b>94 198</b>    | <b>6 167</b>          | <b>60 785</b>      | <b>27 246</b>     |
| Liberia            | 16 980           | 1 258                 | 10 249             | 5 473             |
| Nicoya             | 15 160           | 893                   | 9 693              | 4 574             |
| Santa Cruz         | 16 929           | 825                   | 10 851             | 5 253             |
| Bagaces            | 5 673            | 312                   | 3 867              | 1 494             |
| Carrillo           | 10 345           | 599                   | 6 814              | 2 932             |
| Cañas              | 7 372            | 436                   | 4 864              | 2 072             |
| Abangares          | 5 393            | 359                   | 3 633              | 1 401             |

continúa



Continuación Cuadro 19...

| Provincia y cantón | Total de hogares | Condición de jefatura |                    |                   |
|--------------------|------------------|-----------------------|--------------------|-------------------|
|                    |                  | Jefatura compartida   | Jefatura masculina | Jefatura femenina |
| Tilarán            | 6 093            | 576                   | 4 041              | 1 476             |
| Nandayure          | 3 335            | 372                   | 2 195              | 768               |
| La Cruz            | 4 877            | 349                   | 3 208              | 1 320             |
| Hojancha           | 2 041            | 188                   | 1 370              | 483               |
| <b>Puntarenas</b>  | <b>121 126</b>   | <b>7 788</b>          | <b>81 089</b>      | <b>32 249</b>     |
| Puntarenas         | 33 755           | 1 611                 | 22 270             | 9 874             |
| Esparza            | 8 526            | 690                   | 5 622              | 2 214             |
| Buenos Aires       | 12 371           | 824                   | 8 494              | 3 053             |
| Montes de Oro      | 3 989            | 330                   | 2 688              | 971               |
| Osa                | 9 045            | 770                   | 5 950              | 2 325             |
| Aguirre            | 8 235            | 657                   | 5 638              | 1 940             |
| Golfito            | 11 807           | 783                   | 7 802              | 3 222             |
| Coto Brus          | 11 032           | 851                   | 7 523              | 2 658             |
| Parrita            | 4 924            | 290                   | 3 427              | 1 207             |
| Corredores         | 12 068           | 739                   | 7 988              | 3 341             |
| Garabito           | 5 374            | 243                   | 3 687              | 1 444             |
| <b>Limón</b>       | <b>111 444</b>   | <b>5 927</b>          | <b>75 538</b>      | <b>29 979</b>     |
| Limón              | 27 049           | 1 193                 | 17 185             | 8 671             |
| Pococí             | 36 887           | 2 286                 | 25 071             | 9 530             |
| Siquirres          | 16 556           | 1 084                 | 11 431             | 4 041             |
| Talamanca          | 8 229            | 422                   | 5 673              | 2 134             |
| Matina             | 10 675           | 292                   | 8 005              | 2 378             |
| Guácimo            | 12 048           | 650                   | 8 173              | 3 225             |



CUADRO 20

## Costa Rica: Total de hogares y hogares con o sin miembros en el extranjero, según provincia y zona

| Provincia y zona  | Total de hogares | Hogares                                     |                               |
|-------------------|------------------|---|-------------------------------|
|                   |                  | Con miembros en el extranjero <sup>1/</sup> | Sin miembros en el extranjero |
| <b>Costa Rica</b> | <b>1 236 981</b> | <b>43 240</b>                               | <b>1 193 741</b>              |
| Urbano            | 905 727          | 33 408                                      | 872 319                       |
| Rural             | 331 254          | 9 832                                       | 321 422                       |
| <b>San José</b>   | <b>409 280</b>   | <b>20 118</b>                               | <b>389 162</b>                |
| Urbano            | 355 010          | 17 268                                      | 337 742                       |
| Rural             | 54 270           | 2 850                                       | 51 420                        |
| <b>Alajuela</b>   | <b>241 665</b>   | <b>7 237</b>                                | <b>234 428</b>                |
| Urbano            | 149 938          | 4 922                                       | 145 016                       |
| Rural             | 91 727           | 2 315                                       | 89 412                        |
| <b>Cartago</b>    | <b>133 621</b>   | <b>3 080</b>                                | <b>130 541</b>                |
| Urbano            | 110 341          | 2 704                                       | 107 637                       |
| Rural             | 23 280           | 376   | 22 904                        |
| <b>Heredia</b>    | <b>125 647</b>   | <b>4 145</b>                                | <b>121 502</b>                |
| Urbano            | 108 461          | 3 643                                       | 104 818                       |
| Rural             | 17 186           | 502   | 16 684                        |
| <b>Guanacaste</b> | <b>94 198</b>    | <b>2 229</b>                                | <b>91 969</b>                 |
| Urbano            | 51 379           | 1 266                                       | 50 113                        |
| Rural             | 42 819           | 963   | 41 856                        |
| <b>Puntarenas</b> | <b>121 126</b>   | <b>3 560</b>                                | <b>117 566</b>                |
| Urbano            | 66 625           | 1 678                                       | 64 947                        |
| Rural             | 54 501           | 1 882                                       | 52 619                        |
| <b>Limón</b>      | <b>111 444</b>   | <b>2 871</b>                                | <b>108 573</b>                |
| Urbano            | 63 973           | 1 927                                       | 62 046                        |
| Rural             | 47 471           | 944   | 46 527                        |

1/ Contabiliza a los hogares que declararon tener algún miembro viviendo en otro país.

CUADRO 2.1

**Costa Rica: Total de hogares y hogares que recibieron y enviaron dinero o bienes desde y hacia el extranjero, según provincia y zona**

| Provincia y zona  | Total de hogares | Hogares   |  |  |
|-------------------|------------------|---|--|--|
|                   |                  | Recibieron y enviaron dinero o bienes <sup>1/</sup> | Recibieron dinero o bienes <sup>2/</sup> | Enviaron dinero o bienes <sup>3/</sup> |
| <b>Costa Rica</b> | <b>1 236 981</b> | <b>9 494</b>  | <b>42 224</b>                            | <b>48 801</b>                          |
| Urbano            | 905 727          | 7 835   | 33 067                                   | 39 708                                 |
| Rural             | 331 254          | 1 659   | 9 157                                    | 9 093                                  |
| <b>San José</b>   | <b>409 280</b>   | <b>4 389</b>  | <b>19 318</b>                            | <b>22 278</b>                          |
| Urbano            | 355 010          | 4 062   | 16 621                                   | 21 268                                 |
| Rural             | 54 270           | 327   | 2 697                                    | 1 010                                  |
| <b>Alajuela</b>   | <b>241 665</b>   | <b>1 547</b>  | <b>6 715</b>                             | <b>8 817</b>                           |
| Urbano            | 149 938          | 1 076   | 4 785                                    | 5 542                                  |
| Rural             | 91 727           | 471   | 1 930                                    | 3 275                                  |
| <b>Cartago</b>    | <b>133 621</b>   | <b>689</b>  | <b>3 081</b>                             | <b>3 066</b>                           |
| Urbano            | 110 341          | 616   | 2 701                                    | 2 690                                  |
| Rural             | 23 280           | 73  | 380                                      | 376                                    |
| <b>Heredia</b>    | <b>125 647</b>   | <b>1 120</b>  | <b>4 319</b>                             | <b>5 910</b>                           |
| Urbano            | 108 461          | 1 022   | 3 940                                    | 5 026                                  |
| Rural             | 17 186           | 98  | 379                                      | 884                                    |
| <b>Guanacaste</b> | <b>94 198</b>    | <b>477</b>  | <b>1 924</b>                             | <b>2 376</b>                           |
| Urbano            | 51 379           | 272   | 1 031                                    | 1 406                                  |
| Rural             | 42 819           | 205   | 893                                      | 970                                    |
| <b>Puntarenas</b> | <b>121 126</b>   | <b>677</b>  | <b>3 877</b>                             | <b>3 032</b>                           |
| Urbano            | 66 625           | 402   | 1 949                                    | 1 924                                  |
| Rural             | 54 501           | 275   | 1 928                                    | 1 108                                  |
| <b>Limón</b>      | <b>111 444</b>   | <b>595</b>  | <b>2 990</b>                             | <b>3 322</b>                           |
| Urbano            | 63 973           | 385   | 2 040                                    | 1 852                                  |
| Rural             | 47 471           | 210   | 950                                      | 1 470                                  |

1/ Hogares que recibieron y enviaron dinero o bienes desde y hacia el extranjero en el último año.

2/ Hogares que únicamente recibieron dinero o bienes desde el extranjero en el último año.

3/ Hogares que únicamente enviaron dinero o bienes hacia el extranjero en el último año.

## CUADRO 22

## Costa Rica: Viviendas individuales ocupadas por tipo de vivienda individual, según zona y servicios básicos de la vivienda

| Zona y servicios básicos de la vivienda           | Total de viviendas individuales ocupadas | Tipo de vivienda individual |                                  |                          |  |                               |                     |              |              |  |
|---|--|-----------------------------|----------------------------------|--------------------------|--|-------------------------------|---------------------|--------------|--------------|--|
|   |  | Casa independiente          | Casa independiente en condominio | Edificio de apartamentos | Edificio de apartamentos en condominio | Vivienda tradicional indígena | Cuarto en cuartería | Tugurio      | Otro         |  |
| <b>Costa Rica</b>                                 | <b>1 211 964</b>                         | <b>1 125 522</b>            | <b>18 969</b>                    | <b>43 298</b>            | <b>7 581</b>                           | <b>1 198</b>                  | <b>4 614</b>        | <b>8 145</b> | <b>2 637</b> |  |
| <b>Procedencia del agua</b>                       |  |                             |                                  |                          |  |                               |                     |              |              |  |
| Acueducto   | 1 127 991                                | 1 045 014                   | 18 969                           | 42 878                   | 7 581                                  | 189                           | 4 393               | 6 597        | 2 370        |  |
| Pozo  | 47 927                                   | 46 436                      | -                                | 420                      | -                                      | 74                            | 181                 | 661          | 155          |  |
| Río o quebrada                                    | 29 063                                   | 27 700                      | -                                | -                        | -                                      | 906                           | 27                  | 367          | 63           |  |
| Otra fuente                                       | 6 983                                    | 6 372                       | -                                | -                        | -                                      | 29                            | 13                  | 520          | 49           |  |
| <b>Tenencia de servicio sanitario</b>             |  |                             |                                  |                          |  |                               |                     |              |              |  |
| Alcantarillado sanitario o tanque séptico         | 1 158 902                                | 1 077 987                   | 18 969                           | 43 298                   | 7 581                                  | 108                           | 4 278               | 4 241        | 2 440        |  |
| Con salida directa a acequia, zanja, río o estero | 11 294                                   | 9 780                       | -                                | -                        | -                                      | 4                             | 196                 | 1 288        | 26           |  |
| De hueco, pozo negro o letrina                    | 36 325                                   | 33 128                      | -                                | -                        | -                                      | 982                           | 84                  | 2 029        | 102          |  |
| No tienen servicio sanitario                      | 5 443                                    | 4 627                       | -                                | -                        | -                                      | 104                           | 56                  | 587          | 69           |  |
| <b>Tenencia de electricidad</b>                   |  |                             |                                  |                          |  |                               |                     |              |              |  |
| ICE, CNFL, ESPH, JASEC o cooperativa              | 1 194 999                                | 1 110 748                   | 18 969                           | 43 298                   | 7 581                                  | 192                           | 4 601               | 7 050        | 2 560        |  |
| Panel solar                                       | 1 772                                    | 1 696                       | -                                | -                        | -                                      | 76                            | -                   | -            | -            |  |
| Otra fuente                                       | 1 660                                    | 1 478                       | -                                | -                        | -                                      | 9                             | 3                   | 150          | 20           |  |
| No hay luz eléctrica                              | 13 533                                   | 11 600                      | -                                | -                        | -                                      | 921                           | 10                  | 945          | 57           |  |
| <b>Sistema de eliminación de residuos sólidos</b> |  |                             |                                  |                          |  |                               |                     |              |              |  |
| Camión recolector                                 | 1 010 256                                | 928 626                     | 18 893                           | 43 298                   | 7 581                                  | 29                            | 4 356               | 5 298        | 2 175        |  |
| La botan  | 66 275                                   | 64 419                      | -                                | -                        | -                                      | 685                           | 58                  | 1 002        | 111          |  |
| La queman   | 124 405                                  | 121 769                     | -                                | -                        | -                                      | 458                           | 155                 | 1 734        | 289          |  |
| Otro  | 11 028                                   | 10 708                      | 76                               | -                        | -                                      | 26                            | 45                  | 111          | 62           |  |
| <b>Equipamiento de la vivienda <sup>1/</sup></b>  |  |                             |                                  |                          |  |                               |                     |              |              |  |
| Radio o equipo de sonido                          | 951 946                                  | 888 657                     | 16 853                           | 30 936                   | 6 087                                  | 646                           | 2 400               | 4 705        | 1 662        |  |
| Línea telefónica fija                             | 700 977                                  | 663 300                     | 15 590                           | 14 773                   | 4 945                                  | 35                            | 277                 | 937          | 1 120        |  |
| Línea de teléfono celular                         | 1 056 932                                | 978 376                     | 18 566                           | 41 067                   | 7 278                                  | 182                           | 3 516               | 5 821        | 2 126        |  |
| Pantalla de TV (plasma, LCD o LED)                | 249 647                                  | 219 739                     | 12 835                           | 11 917                   | 4 171                                  | 12                            | 271                 | 302          | 400          |  |

continúa



Continuación Cuadro 22...

| Zona y servicios básicos de la vivienda                | Total de viviendas individuales ocupadas | Tipo de vivienda individual |                                  |                          |  |                               |                     |              |              |
|--|--|-----------------------------|----------------------------------|--------------------------|--|-------------------------------|---------------------|--------------|--------------|
|  |  | Casa independiente          | Casa independiente en condominio | Edificio de apartamentos | Edificio de apartamentos en condominio | Vivienda tradicional indígena | Cuarto en cuartería | Tugurio      | Otro         |
| Televisor convencional                                 | 1 088 004                                | 1 018 939                   | 14 852                           | 36 932                   | 5 595                                  | 139                           | 3 443               | 6 014        | 2 090        |
| Televisión por cable o satélite                        | 555 843                                  | 498 741                     | 17 165                           | 30 613                   | 6 403                                  | 15                            | 1 197               | 793          | 916          |
| Sistema de agua caliente para toda la casa             | 144 413                                  | 117 937                     | 13 279                           | 8 571                    | 4 402                                  | -                             | -                   | -            | 224          |
| Tanque de almacenamiento de agua                       | 159 954                                  | 143 800                     | 6 280                            | 6 181                    | 2 584                                  | 40                            | 269                 | 407          | 393          |
| Computadora de escritorio                              | 396 941                                  | 367 867                     | 10 782                           | 13 640                   | 3 390                                  | 8                             | 176                 | 456          | 622          |
| Computadora portátil                                   | 328 509                                  | 287 739                     | 14 593                           | 19 746                   | 5 463                                  | 19                            | 239                 | 156          | 554          |
| Internet   | 406 015                                  | 361 634                     | 16 198                           | 21 100                   | 5 929                                  | 7                             | 215                 | 235          | 697          |
| Carro (no de trabajo)                                  | 458 339                                  | 420 337                     | 15 571                           | 16 214                   | 4 954                                  | 10                            | 154                 | 341          | 758          |
| Moto (no de trabajo)                                   | 136 030                                  | 129 831                     | 1 724                            | 3 288                    | 546                                    | 9                             | 87                  | 296          | 249          |
| <b>Separación de los residuos sólidos<sup>1/</sup></b> |  |                             |                                  |                          |  |                               |                     |              |              |
| Plástico, vidrio y aluminio                            | 506 784                                  | 471 062                     | 11 647                           | 15 852                   | 4 154                                  | 260                           | 1 036               | 1 790        | 983          |
| Papel  | 434 324                                  | 402 247                     | 10 656                           | 14 229                   | 3 655                                  | 197                           | 976                 | 1 542        | 822          |
| Restos de comida                                       | 478 158                                  | 453 351                     | 6 801                            | 11 420                   | 2 522                                  | 280                           | 979                 | 1 873        | 932          |
| <b>Urbano</b>  | <b>886 627</b>                           | <b>807 218</b>              | <b>18 647</b>                    | <b>41 477</b>            | <b>7 404</b>                           | <b>45</b>                     | <b>4 075</b>        | <b>5 940</b> | <b>1 821</b> |
| <b>Procedencia del agua</b>                            |  |                             |                                  |                          |  |                               |                     |              |              |
| Acueducto  | 872 457                                  | 794 061                     | 18 647                           | 41 220                   | 7 404                                  | 34                            | 4 012               | 5 325        | 1 754        |
| Pozo   | 10 328                                   | 9 804                       | -                                | 257                      | -                                      | 4                             | 35                  | 197          | 31           |
| Río o quebrada   | 1 800                                    | 1 715                       | -                                | -                        | -                                      | -                             | 16                  | 60           | 9            |
| Otra fuente  | 2 042                                    | 1 638                       | -                                | -                        | -                                      | 7                             | 12                  | 358          | 27           |
| <b>Tenencia de servicio sanitario</b>                  |  |                             |                                  |                          |  |                               |                     |              |              |
| Alcantarillado sanitario o tanque séptico              | 866 826                                  | 790 306                     | 18 647                           | 41 477                   | 7 404                                  | 27                            | 3 789               | 3 440        | 1 736        |
| Con salida directa a acequia, zanja, río o estero      | 10 428                                   | 8 946                       | -                                | -                        | -                                      | -                             | 194                 | 1 264        | 24           |
| De hueco, pozo negro o letrina                         | 7 188                                    | 6 180                       | -                                | -                        | -                                      | 8                             | 42                  | 930          | 28           |
| No tienen servicio sanitario                           | 2 185                                    | 1 786                       | -                                | -                        | -                                      | 10                            | 50                  | 306          | 33           |
| <b>Tenencia de electricidad</b>                        |  |                             |                                  |                          |  |                               |                     |              |              |
| ICE, CNFL, ESPH, JASEC o cooperativa                   | 884 396                                  | 805 472                     | 18 647                           | 41 477                   | 7 404                                  | 33                            | 4 065               | 5 508        | 1 790        |
| Panel solar  | 51                                       | 51                          | -                                | -                        | -                                      | -                             | -                   | -            | -            |
| Otra fuente  | 605                                      | 483                         | -                                | -                        | -                                      | 3                             | 2                   | 106          | 11           |
| No hay luz eléctrica                                   | 1 575                                    | 1 212                       | -                                | -                        | -                                      | 9                             | 8                   | 326          | 20           |

continúa



Continuación Cuadro 22...

| Zona y servicios básicos de la vivienda                | Total de viviendas individuales ocupadas | Tipo de vivienda individual |                                  |                          |  |                               |                     |              |            |
|--|--|-----------------------------|----------------------------------|--------------------------|--|-------------------------------|---------------------|--------------|------------|
|  |  | Casa independiente          | Casa independiente en condominio | Edificio de apartamentos | Edificio de apartamentos en condominio | Vivienda tradicional indígena | Cuarto en cuartería | Tugurio      | Otro       |
| <b>Sistema de eliminación de residuos sólidos</b>      |  |                             |                                  |                          |  |                               |                     |              |            |
| Camión recolector                                      | 853 121                                  | 775 190                     | 18 578                           | 41 477                   | 7 404                                  | 18                            | 3 976               | 4 762        | 1 716      |
| La botan   | 8 702                                    | 8 180                       | -                                | -                        | -                                      | 12                            | 9                   | 481          | 20         |
| La queman  | 21 095                                   | 20 301                      | -                                | -                        | -                                      | 11                            | 67                  | 651          | 65         |
| Otro   | 3 709                                    | 3 547                       | 69                               | -                        | -                                      | 4                             | 23                  | 46           | 20         |
| <b>Equipamiento de la vivienda<sup>1/</sup></b>        |  |                             |                                  |                          |  |                               |                     |              |            |
| Radio o equipo de sonido                               | 720 123                                  | 660 654                     | 16 606                           | 29 834                   | 5 944                                  | 24                            | 2 192               | 3 707        | 1 162      |
| Línea telefónica fija                                  | 559 720                                  | 523 272                     | 15 391                           | 14 340                   | 4 802                                  | 5                             | 251                 | 807          | 852        |
| Línea de teléfono celular                              | 800 173                                  | 725 961                     | 18 267                           | 39 448                   | 7 106                                  | 21                            | 3 209               | 4 657        | 1 504      |
| Pantalla de TV (plasma, LCD o LED)                     | 217 459                                  | 188 277                     | 12 697                           | 11 611                   | 4 031                                  | 1                             | 252                 | 280          | 310        |
| Televisor convencional                                 | 810 323                                  | 745 273                     | 14 620                           | 35 476                   | 5 457                                  | 28                            | 3 153               | 4 849        | 1 467      |
| Televisión por cable o satélite                        | 499 842                                  | 444 331                     | 16 933                           | 29 717                   | 6 242                                  | 5                             | 1 131               | 733          | 750        |
| Sistema de agua caliente para toda la casa             | 127 647                                  | 101 702                     | 13 092                           | 8 334                    | 4 340                                  | -                             | -                   | -            | 179        |
| Tanque de almacenamiento de agua                       | 112 471                                  | 97 194                      | 6 179                            | 5 827                    | 2 537                                  | 6                             | 207                 | 285          | 236        |
| Computadora de escritorio                              | 340 878                                  | 312 552                     | 10 663                           | 13 282                   | 3 280                                  | 1                             | 167                 | 438          | 495        |
| Computadora portátil                                   | 281 451                                  | 241 836                     | 14 404                           | 19 116                   | 5 311                                  | 5                             | 232                 | 128          | 419        |
| Internet   | 359 524                                  | 316 316                     | 15 988                           | 20 473                   | 5 772                                  | 1                             | 199                 | 212          | 563        |
| Carro (no de trabajo)                                  | 366 410                                  | 329 720                     | 15 355                           | 15 601                   | 4 805                                  | 4                             | 138                 | 257          | 530        |
| Moto (no de trabajo)                                   | 83 247                                   | 77 576                      | 1 669                            | 3 051                    | 530                                    | 1                             | 73                  | 200          | 147        |
| <b>Separación de los residuos sólidos<sup>1/</sup></b> |  |                             |                                  |                          |  |                               |                     |              |            |
| Plástico, vidrio y aluminio                            | 359 504                                  | 326 201                     | 11 463                           | 15 115                   | 3 993                                  | 12                            | 910                 | 1 180        | 630        |
| Papel  | 313 408                                  | 283 344                     | 10 496                           | 13 571                   | 3 507                                  | 10                            | 861                 | 1 067        | 552        |
| Restos de comida                                       | 298 738                                  | 276 623                     | 6 630                            | 10 641                   | 2 376                                  | 16                            | 806                 | 1 115        | 531        |
| <b>Rural</b>   | <b>325 337</b>                           | <b>318 304</b>              | <b>322</b>                       | <b>1 821</b>             | <b>177</b>                             | <b>1 153</b>                  | <b>539</b>          | <b>2 205</b> | <b>816</b> |
| <b>Procedencia del agua</b>                            |  |                             |                                  |                          |  |                               |                     |              |            |
| Acueducto  | 255 534                                  | 250 953                     | 322                              | 1 658                    | 177                                    | 155                           | 381                 | 1 272        | 616        |
| Pozo   | 37 599                                   | 36 632                      | -                                | 163                      | -                                      | 70                            | 146                 | 464          | 124        |
| Río o quebrada   | 27 263                                   | 25 985                      | -                                | -                        | -                                      | 906                           | 11                  | 307          | 54         |
| Otra fuente  | 4 941                                    | 4 734                       | -                                | -                        | -                                      | 22                            | 1                   | 162          | 22         |

continúa



Continuación Cuadro 22...

| Zona y servicios básicos de la vivienda           | Total de viviendas individuales ocupadas | Tipo de vivienda individual |                                  |                          |  |                               |                     |         |      |
|---|--|-----------------------------|----------------------------------|--------------------------|--|-------------------------------|---------------------|---------|------|
|   |  | Casa independiente          | Casa independiente en condominio | Edificio de apartamentos | Edificio de apartamentos en condominio | Vivienda tradicional indígena | Cuarto en cuartería | Tugurio | Otro |
| <b>Tenencia de servicio sanitario</b>             |  |                             |                                  |                          |  |                               |                     |         |      |
| Alcantarillado sanitario o tanque séptico         | 292 076                                  | 287 681                     | 322                              | 1 821                    | 177                                    | 81                            | 489                 | 801     | 704  |
| Con salida directa a acequia, zanja, río o estero | 866                                      | 834                         | -                                | -                        | -                                      | 4                             | 2                   | 24      | 2    |
| De hueco, pozo negro o letrina                    | 29 137                                   | 26 948                      | -                                | -                        | -                                      | 974                           | 42                  | 1 099   | 74   |
| No tienen servicio sanitario                      | 3 258                                    | 2 841                       | -                                | -                        | -                                      | 94                            | 6                   | 281     | 36   |
| <b>Tenencia de electricidad</b>                   |  |                             |                                  |                          |  |                               |                     |         |      |
| ICE, CNFL, ESPH, JASEC o cooperativa              | 310 603                                  | 305 276                     | 322                              | 1 821                    | 177                                    | 159                           | 536                 | 1 542   | 770  |
| Panel solar                                       | 1 721                                    | 1 645                       | -                                | -                        | -                                      | 76                            | -                   | -       | -    |
| Otra fuente                                       | 1 055                                    | 995                         | -                                | -                        | -                                      | 6                             | 1                   | 44      | 9    |
| No hay luz eléctrica                              | 11 958                                   | 10 388                      | -                                | -                        | -                                      | 912                           | 2                   | 619     | 37   |
| <b>Sistema de eliminación de residuos sólidos</b> |  |                             |                                  |                          |  |                               |                     |         |      |
| Camión recolector                                 | 157 135                                  | 153 436                     | 315                              | 1 821                    | 177                                    | 11                            | 380                 | 536     | 459  |
| La botan  | 57 573                                   | 56 239                      | -                                | -                        | -                                      | 673                           | 49                  | 521     | 91   |
| La queman   | 103 310                                  | 101 468                     | -                                | -                        | -                                      | 447                           | 88                  | 1 083   | 224  |
| Otro  | 7 319                                    | 7 161                       | 7                                | -                        | -                                      | 22                            | 22                  | 65      | 42   |
| <b>Equipamiento de la vivienda<sup>1/</sup></b>   |  |                             |                                  |                          |  |                               |                     |         |      |
| Radio o equipo de sonido                          | 231 823                                  | 228 003                     | 247                              | 1 102                    | 143                                    | 622                           | 208                 | 998     | 500  |
| Línea telefónica fija                             | 141 257                                  | 140 028                     | 199                              | 433                      | 143                                    | 30                            | 26                  | 130     | 268  |
| Línea de teléfono celular                         | 256 759                                  | 252 415                     | 299                              | 1 619                    | 172                                    | 161                           | 307                 | 1 164   | 622  |
| Pantalla de TV (plasma, LCD o LED)                | 32 188                                   | 31 462                      | 138                              | 306                      | 140                                    | 11                            | 19                  | 22      | 90   |
| Televisor convencional                            | 277 681                                  | 273 666                     | 232                              | 1 456                    | 138                                    | 111                           | 290                 | 1 165   | 623  |
| Televisión por cable o satélite                   | 56 001                                   | 54 410                      | 232                              | 896                      | 161                                    | 10                            | 66                  | 60      | 166  |
| Sistema de agua caliente para toda la casa        | 16 766                                   | 16 235                      | 187                              | 237                      | 62                                     | -                             | -                   | -       | 45   |
| Tanque de almacenamiento de agua                  | 47 483                                   | 46 606                      | 101                              | 354                      | 47                                     | 34                            | 62                  | 122     | 157  |
| Computadora de escritorio                         | 56 063                                   | 55 315                      | 119                              | 358                      | 110                                    | 7                             | 9                   | 18      | 127  |
| Computadora portátil                              | 47 058                                   | 45 903                      | 189                              | 630                      | 152                                    | 14                            | 7                   | 28      | 135  |

continúa





Continuación Cuadro 22...

| Zona y servicios básicos de la vivienda                | Total de viviendas individuales ocupadas | Tipo de vivienda individual |                                  |                          |  |                               |                     |         |      |  |
|--|--|-----------------------------|----------------------------------|--------------------------|--|-------------------------------|---------------------|---------|------|--|
|  |  | Casa independiente          | Casa independiente en condominio | Edificio de apartamentos | Edificio de apartamentos en condominio | Vivienda tradicional indígena | Cuarto en cuartería | Tugurio | Otro |  |
| Internet   | 46 491                                   | 45 318                      | 210                              | 627                      | 157                                    | 6                             | 16                  | 23      | 134  |  |
| Carro (no de trabajo)                                  | 91 929                                   | 90 617                      | 216                              | 613                      | 149                                    | 6                             | 16                  | 84      | 228  |  |
| Moto (no de trabajo)                                   | 52 783                                   | 52 255                      | 55                               | 237                      | 16                                     | 8                             | 14                  | 96      | 102  |  |
| <b>Separación de los residuos sólidos<sup>1/</sup></b> |  |                             |                                  |                          |  |                               |                     |         |      |  |
| Plástico, vidrio y aluminio                            | 147 280                                  | 144 861                     | 184                              | 737                      | 161                                    | 248                           | 126                 | 610     | 353  |  |
| Papel  | 120 916                                  | 118 903                     | 160                              | 658                      | 148                                    | 187                           | 115                 | 475     | 270  |  |
| Restos de comida                                       | 179 420                                  | 176 728                     | 171                              | 779                      | 146                                    | 264                           | 173                 | 758     | 401  |  |

1/ Una misma vivienda puede quedar contabilizada en las diferentes categorías presentadas.



## CUADRO 23

## Costa Rica: Viviendas individuales ocupadas por tenencia de la vivienda, según provincia y tipo de vivienda individual

| Provincia y tipo de vivienda individual | Total de viviendas individuales ocupadas | Tenencia de la vivienda  |                         |                |                                |                          |               |                |
|---|--|--------------------------|-------------------------|----------------|--------------------------------|--------------------------|---------------|----------------|
|   |  | Propia totalmente pagada | Propia pagando a plazos | Alquilada      | Prestada por motivo de trabajo | Prestada por otro motivo | En precario   | Otra Situación |
| <b>Costa Rica</b>                       | <b>1 211 964</b>                         | <b>713 337</b>           | <b>134 271</b>          | <b>244 474</b> | <b>38 005</b>                  | <b>57 449</b>            | <b>16 019</b> | <b>8 409</b>   |
| Casa independiente                      | 1 125 522                                | 697 364                  | 123 492                 | 193 528        | 36 205                         | 55 101                   | 12 027        | 7 805          |
| Casa independiente en condominio        | 18 969                                   | 6 077                    | 7 834                   | 4 629          | 183                            | 196                      | -             | 50             |
| Edificio de apartamentos                | 43 298                                   | 4 254                    | 1 256                   | 36 282         | 510                            | 883                      | -             | 113            |
| Edificio de apartamentos en condominio  | 7 581                                    | 2 055                    | 1 490                   | 3 848          | 67                             | 105                      | -             | 16             |
| Vivienda tradicional indígena           | 1 198                                    | 1 044                    | -                       | -              | 32                             | 51                       | -             | 71             |
| Cuarto en cuartería                     | 4 614                                    | 159                      | -                       | 4 455          | -                              | -                        | -             | -              |
| Tugurio                                 | 8 145                                    | 1 723                    | 68                      | 801            | 542                            | 818                      | 3 936         | 257            |
| Otro                                    | 2 637                                    | 661                      | 131                     | 931            | 466                            | 295                      | 56            | 97             |
| <b>San José</b>                         | <b>400 961</b>                           | <b>224 536</b>           | <b>46 248</b>           | <b>99 799</b>  | <b>4 927</b>                   | <b>14 521</b>            | <b>8 577</b>  | <b>2 353</b>   |
| Casa independiente                      | 355 703                                  | 215 262                  | 39 833                  | 73 946         | 4 488                          | 13 658                   | 6 377         | 2 139          |
| Casa independiente en condominio        | 12 216                                   | 4 362                    | 4 559                   | 3 080          | 49                             | 135                      | -             | 31             |
| Edificio de apartamentos                | 20 559                                   | 2 377                    | 662                     | 16 938         | 109                            | 408                      | -             | 65             |
| Edificio de apartamentos en condominio  | 6 013                                    | 1 848                    | 1 142                   | 2 905          | 20                             | 89                       | -             | 9              |
| Vivienda tradicional indígena           | -  | -                        | -                       | -              | -                              | -                        | -             | -              |
| Cuarto en cuartería                     | 2 415                                    | 66                       | -                       | 2 349          | -                              | -                        | -             | -              |
| Tugurio                                 | 3 259                                    | 439                      | 15                      | 276            | 136                            | 147                      | 2 162         | 84             |
| Otro                                    | 796                                      | 182                      | 37                      | 305            | 125                            | 84                       | 38            | 25             |
| <b>Alajuela</b>                         | <b>236 927</b>                           | <b>136 347</b>           | <b>28 538</b>           | <b>47 429</b>  | <b>9 828</b>                   | <b>12 027</b>            | <b>1 430</b>  | <b>1 328</b>   |
| Casa independiente                      | 224 773                                  | 135 044                  | 27 716                  | 38 649         | 9 484                          | 11 582                   | 1 057         | 1 241          |
| Casa independiente en condominio        | 889                                      | 250                      | 437                     | 186            | 8                              | 4                        | -             | 4              |
| Edificio de apartamentos                | 8 236                                    | 577                      | 181                     | 7 218          | 92                             | 156                      | -             | 12             |
| Edificio de apartamentos en condominio  | 524                                      | 60                       | 179                     | 279            | 1                              | 3                        | -             | 2              |
| Vivienda tradicional indígena           | -  | -                        | -                       | -              | -                              | -                        | -             | -              |
| Cuarto en cuartería                     | 694                                      | 16                       | -                       | 678            | -                              | -                        | -             | -              |
| Tugurio                                 | 1 325                                    | 292                      | 14                      | 250            | 151                            | 199                      | 370           | 49             |
| Otro                                    | 486                                      | 108                      | 11                      | 169            | 92                             | 83                       | 3             | 20             |

continúa



Continuación Cuadro 23...

| Provincia y tipo de vivienda individual | Total de viviendas individuales ocupadas | Tenencia de la vivienda  |                         |               |                                |                          |              |                |
|---|--|--------------------------|-------------------------|---------------|--------------------------------|--------------------------|--------------|----------------|
|   |  | Propia totalmente pagada | Propia pagando a plazos | Alquilada     | Prestada por motivo de trabajo | Prestada por otro motivo | En precario  | Otra Situación |
| <b>Cartago</b>                          | <b>130 464</b>                           | <b>81 899</b>            | <b>19 340</b>           | <b>19 050</b> | <b>2 369</b>                   | <b>5 363</b>             | <b>1 445</b> | <b>998</b>     |
| Casa independiente                      | 125 336                                  | 81 018                   | 18 446                  | 16 319        | 2 285                          | 5 213                    | 1 115        | 940            |
| Casa independiente en condominio        | 1 114                                    | 219                      | 736                     | 145           | 6                              | 5                        | -            | 3              |
| Edificio de apartamentos                | 2 543                                    | 214                      | 105                     | 2 164         | 11                             | 42                       | -            | 7              |
| Edificio de apartamentos en condominio  | 145                                      | 28                       | 43                      | 71            | 2                              | 1                        | -            | -              |
| Vivienda tradicional indígena           | 273                                      | 231                      | -                       | -             | 2                              | 10                       | -            | 30             |
| Cuarto en cuartería                     | 257                                      | 8                        | -                       | 249           | -                              | -                        | -            | -              |
| Tugurio                                 | 639                                      | 142                      | 1                       | 48            | 33                             | 70                       | 329          | 16             |
| Otro                                    | 157                                      | 39                       | 9                       | 54            | 30                             | 22                       | 1            | 2              |
| <b>Heredia</b>                          | <b>122 410</b>                           | <b>67 180</b>            | <b>18 563</b>           | <b>27 156</b> | <b>3 345</b>                   | <b>4 503</b>             | <b>1 089</b> | <b>574</b>     |
| Casa independiente                      | 110 881                                  | 65 361                   | 16 261                  | 20 530        | 3 160                          | 4 269                    | 763          | 537            |
| Casa independiente en condominio        | 3 999                                    | 1 055                    | 2 008                   | 868           | 26                             | 35                       | -            | 7              |
| Edificio de apartamentos                | 5 624                                    | 463                      | 163                     | 4 857         | 49                             | 82                       | -            | 10             |
| Edificio de apartamentos en condominio  | 470                                      | 59                       | 108                     | 291           | 4                              | 8                        | -            | -              |
| Vivienda tradicional indígena           | -  | -                        | -                       | -             | -                              | -                        | -            | -              |
| Cuarto en cuartería                     | 490                                      | 34                       | -                       | 456           | -                              | -                        | -            | -              |
| Tugurio                                 | 726                                      | 157                      | 11                      | 88            | 61                             | 76                       | 325          | 8              |
| Otro                                    | 220                                      | 51                       | 12                      | 66            | 45                             | 33                       | 1            | 12             |
| <b>Guanacaste</b>                       | <b>92 584</b>                            | <b>61 901</b>            | <b>6 804</b>            | <b>13 593</b> | <b>3 410</b>                   | <b>5 281</b>             | <b>714</b>   | <b>881</b>     |
| Casa independiente                      | 89 198                                   | 61 275                   | 6 687                   | 11 669        | 3 171                          | 5 084                    | 496          | 816            |
| Casa independiente en condominio        | 303                                      | 91                       | 44                      | 137           | 25                             | 5                        | -            | 1              |
| Edificio de apartamentos                | 1 597                                    | 138                      | 39                      | 1 277         | 87                             | 51                       | -            | 5              |
| Edificio de apartamentos en condominio  | 342                                      | 45                       | 7                       | 248           | 33                             | 4                        | -            | 5              |
| Vivienda tradicional indígena           | 13                                       | 10                       | -                       | -             | -                              | 2                        | -            | 1              |
| Cuarto en cuartería                     | 117                                      | 7                        | -                       | 110           | -                              | -                        | -            | -              |
| Tugurio                                 | 747                                      | 252                      | 9                       | 66            | 49                             | 111                      | 216          | 44             |
| Otro                                    | 267                                      | 83                       | 18                      | 86            | 45                             | 24                       | 2            | 9              |
| <b>Puntarenas</b>                       | <b>119 302</b>                           | <b>73 781</b>            | <b>8 292</b>            | <b>18 290</b> | <b>6 901</b>                   | <b>8 999</b>             | <b>1 563</b> | <b>1 476</b>   |
| Casa independiente                      | 114 719                                  | 72 916                   | 8 129                   | 15 844        | 6 587                          | 8 721                    | 1 117        | 1 405          |
| Casa independiente en condominio        | 389                                      | 86                       | 49                      | 192           | 47                             | 11                       | -            | 4              |
| Edificio de apartamentos                | 2 260                                    | 229                      | 68                      | 1 782         | 98                             | 76                       | -            | 7              |
| Edificio de apartamentos en condominio  | 84                                       | 15                       | 11                      | 51            | 7                              | -                        | -            | -              |

continúa



Continuación Cuadro 23...

| Provincia y tipo de vivienda individual | Total de viviendas individuales ocupadas | Tenencia de la vivienda  |                         |               |                                |                          |              |                |
|---|--|--------------------------|-------------------------|---------------|--------------------------------|--------------------------|--------------|----------------|
|   |  | Propia totalmente pagada | Propia pagando a plazos | Alquilada     | Prestada por motivo de trabajo | Prestada por otro motivo | En precario  | Otra Situación |
| Vivienda tradicional indígena           | 205                                      | 153                      | -                       | -             | 17                             | 28                       | -            | 7              |
| Cuarto en cuartería                     | 245                                      | 14                       | -                       | 231           | -                              | -                        | -            | -              |
| Tugurio                                 | 991                                      | 262                      | 8                       | 47            | 65                             | 134                      | 441          | 34             |
| Otro                                    | 409                                      | 106                      | 27                      | 143           | 80                             | 29                       | 5            | 19             |
| <b>Limón</b>                            | <b>109 316</b>                           | <b>67 693</b>            | <b>6 486</b>            | <b>19 157</b> | <b>7 225</b>                   | <b>6 755</b>             | <b>1 201</b> | <b>799</b>     |
| Casa independiente                      | 104 912                                  | 66 488                   | 6 420                   | 16 571        | 7 030                          | 6 574                    | 1 102        | 727            |
| Casa independiente en condominio        | 59                                       | 14                       | 1                       | 21            | 22                             | 1                        | -            | -              |
| Edificio de apartamentos                | 2 479                                    | 256                      | 38                      | 2 046         | 64                             | 68                       | -            | 7              |
| Edificio de apartamentos en condominio  | 3  | -                        | -                       | 3             | -                              | -                        | -            | -              |
| Vivienda tradicional indígena           | 707                                      | 650                      | -                       | -             | 13                             | 11                       | -            | 33             |
| Cuarto en cuartería                     | 396                                      | 14                       | -                       | 382           | -                              | -                        | -            | -              |
| Tugurio                                 | 458                                      | 179                      | 10                      | 26            | 47                             | 81                       | 93           | 22             |
| Otro                                    | 302                                      | 92                       | 17                      | 108           | 49                             | 20                       | 6            | 10             |



CUADRO 24

**Costa Rica: Viviendas individuales ocupadas por estado de la vivienda, según provincia y cantón**

| Provincia y cantón  | Total de viviendas individuales ocupadas | Estado de la vivienda |                |                |
|---------------------|--|-----------------------|----------------|----------------|
|                     |  | Malo                  | Regular        | Bueno          |
| <b>Costa Rica</b>   | <b>1 211 964</b>                         | <b>98 965</b>         | <b>341 212</b> | <b>771 787</b> |
| <b>San José</b>     | <b>400 961</b>                           | <b>26 425</b>         | <b>104 315</b> | <b>270 221</b> |
| San José            | 81 903                                   | 6 146                 | 23 835         | 51 922         |
| Escazú              | 16 565                                   | 804                   | 3 445          | 12 316         |
| Desamparados        | 57 355                                   | 3 579                 | 15 915         | 37 861         |
| Puriscal            | 9 787                                    | 739                   | 2 736          | 6 312          |
| Tarrazú             | 4 551                                    | 275                   | 1 261          | 3 015          |
| Aserrí              | 16 120                                   | 1 365                 | 4 682          | 10 073         |
| Mora                | 7 782                                    | 481                   | 1 949          | 5 352          |
| Goicoechea          | 32 520                                   | 1 964                 | 8 435          | 22 121         |
| Santa Ana           | 14 235                                   | 551                   | 2 744          | 10 940         |
| Alajuelita          | 19 832                                   | 1 833                 | 6 578          | 11 421         |
| Vázquez de Coronado | 17 155                                   | 812                   | 3 798          | 12 545         |
| Acosta              | 5 871                                    | 561                   | 1 732          | 3 578          |
| Tibás               | 19 160                                   | 1 126                 | 4 516          | 13 518         |
| Moravia             | 16 874                                   | 606                   | 2 980          | 13 288         |
| Montes de Oca       | 16 589                                   | 479                   | 2 855          | 13 255         |
| Turrubares          | 1 679                                    | 217                   | 708            | 754            |
| Dota                | 1 952                                    | 96                    | 406            | 1 450          |
| Curridabat          | 19 146                                   | 1 039                 | 3 860          | 14 247         |
| Pérez Zeledón       | 38 508                                   | 3 442                 | 10 759         | 24 307         |
| León Cortés Castro  | 3 377                                    | 310                   | 1 121          | 1 946          |
| <b>Alajuela</b>     | <b>236 927</b>                           | <b>19 374</b>         | <b>65 625</b>  | <b>151 928</b> |
| Alajuela            | 72 031                                   | 4 319                 | 18 075         | 49 637         |
| San Ramón           | 23 301                                   | 1 568                 | 6 200          | 15 533         |
| Grecia              | 21 709                                   | 1 457                 | 5 568          | 14 684         |
| San Mateo           | 1 834                                    | 182                   | 640            | 1 012          |
| Atenas              | 7 472                                    | 367                   | 1 545          | 5 560          |
| Naranjo             | 11 678                                   | 830                   | 3 166          | 7 682          |
| Palmares            | 9 657                                    | 617                   | 2 678          | 6 362          |
| Poás                | 7 906                                    | 525                   | 1 836          | 5 545          |
| Orotina             | 6 024                                    | 655                   | 1 758          | 3 611          |
| San Carlos          | 44 966                                   | 4 305                 | 13 197         | 27 464         |
| Zarcero             | 3 333                                    | 155                   | 714            | 2 464          |
| Valverde Vega       | 5 054                                    | 390                   | 1 457          | 3 207          |

continúa



Continuación Cuadro 24...

| Provincia y cantón | Total de viviendas individuales ocupadas | Estado de la vivienda |               |               |
|--------------------|--|-----------------------|---------------|---------------|
|                    |  | Malo                  | Regular       | Bueno         |
| Upala              | 11 518                                   | 2 021                 | 4 705         | 4 792         |
| Los Chiles         | 6 035                                    | 1 232                 | 2 399         | 2 404         |
| Guatuso            | 4 409                                    | 751                   | 1 687         | 1 971         |
| <b>Cartago</b>     | <b>130 464</b>                           | <b>7 660</b>          | <b>30 262</b> | <b>92 542</b> |
| Cartago            | 38 618                                   | 1 847                 | 8 137         | 28 634        |
| Paraíso            | 14 626                                   | 798                   | 3 477         | 10 351        |
| La Unión           | 26 979                                   | 1 595                 | 6 589         | 18 795        |
| Jiménez            | 4 113                                    | 407                   | 1 374         | 2 332         |
| Turrialba          | 20 453                                   | 1 826                 | 5 356         | 13 271        |
| Alvarado           | 3 612                                    | 182                   | 815           | 2 615         |
| Oreamuno           | 11 232                                   | 452                   | 2 169         | 8 611         |
| El Guarco          | 10 831                                   | 553                   | 2 345         | 7 933         |
| <b>Heredia</b>     | <b>122 410</b>                           | <b>6 083</b>          | <b>25 866</b> | <b>90 461</b> |
| Heredia            | 35 216                                   | 1 227                 | 6 467         | 27 522        |
| Barva              | 11 291                                   | 341                   | 2 073         | 8 877         |
| Santo Domingo      | 11 496                                   | 456                   | 2 122         | 8 918         |
| Santa Bárbara      | 10 107                                   | 365                   | 2 021         | 7 721         |
| San Rafael         | 12 957                                   | 618                   | 2 734         | 9 605         |
| San Isidro         | 5 807                                    | 199                   | 1 159         | 4 449         |
| Belén              | 6 011                                    | 142                   | 910           | 4 959         |
| Flores             | 5 751                                    | 135                   | 842           | 4 774         |
| San Pablo          | 8 006                                    | 209                   | 1 205         | 6 592         |
| Sarapiquí          | 15 768                                   | 2 391                 | 6 333         | 7 044         |
| <b>Guanacaste</b>  | <b>92 584</b>                            | <b>8 377</b>          | <b>30 137</b> | <b>54 070</b> |
| Liberia            | 16 577                                   | 1 306                 | 4 572         | 10 699        |
| Nicoya             | 15 038                                   | 1 391                 | 5 178         | 8 469         |
| Santa Cruz         | 16 645                                   | 1 340                 | 5 000         | 10 305        |
| Bagaces            | 5 615                                    | 642                   | 1 982         | 2 991         |
| Carrillo           | 10 141                                   | 840                   | 3 049         | 6 252         |
| Cañas              | 7 172                                    | 627                   | 2 618         | 3 927         |
| Abangares          | 5 311                                    | 630                   | 2 044         | 2 637         |
| Tilarán            | 6 018                                    | 335                   | 1 717         | 3 966         |
| Nandayure          | 3 307                                    | 391                   | 1 239         | 1 677         |
| La Cruz            | 4 732                                    | 708                   | 2 055         | 1 969         |
| Hojancha           | 2 028                                    | 167                   | 683           | 1 178         |

continúa



Continuación Cuadro 24...

| Provincia y cantón | Total de viviendas individuales ocupadas | Estado de la vivienda |               |               |
|--------------------|--|-----------------------|---------------|---------------|
|                    |  | Malo                  | Regular       | Bueno         |
| <b>Puntarenas</b>  | <b>119 302</b>                           | <b>16 417</b>         | <b>44 016</b> | <b>58 869</b> |
| Puntarenas         | 33 228                                   | 4 246                 | 12 015        | 16 967        |
| Esparza            | 8 435                                    | 887                   | 2 539         | 5 009         |
| Buenos Aires       | 12 205                                   | 2 052                 | 4 936         | 5 217         |
| Montes de Oro      | 3 929                                    | 335                   | 1 137         | 2 457         |
| Osa                | 8 904                                    | 1 579                 | 3 476         | 3 849         |
| Aguirre            | 8 094                                    | 1 100                 | 3 122         | 3 872         |
| Golfito            | 11 576                                   | 1 747                 | 4 614         | 5 215         |
| Coto Brus          | 10 936                                   | 1 662                 | 4 191         | 5 083         |
| Parrita            | 4 833                                    | 655                   | 1 692         | 2 486         |
| Corredores         | 11 849                                   | 1 682                 | 4 718         | 5 449         |
| Garabito           | 5 313                                    | 472                   | 1 576         | 3 265         |
| <b>Limón</b>       | <b>109 316</b>                           | <b>14 629</b>         | <b>40 991</b> | <b>53 696</b> |
| Limón              | 26 666                                   | 3 259                 | 9 770         | 13 637        |
| Pococí             | 36 238                                   | 4 615                 | 12 843        | 18 780        |
| Siquirres          | 16 206                                   | 2 297                 | 6 094         | 7 815         |
| Talamanca          | 7 999                                    | 1 241                 | 3 228         | 3 530         |
| Matina             | 10 410                                   | 1 850                 | 4 695         | 3 865         |
| Guácimo            | 11 797                                   | 1 367                 | 4 361         | 6 069         |





# **Mapas Temáticos**

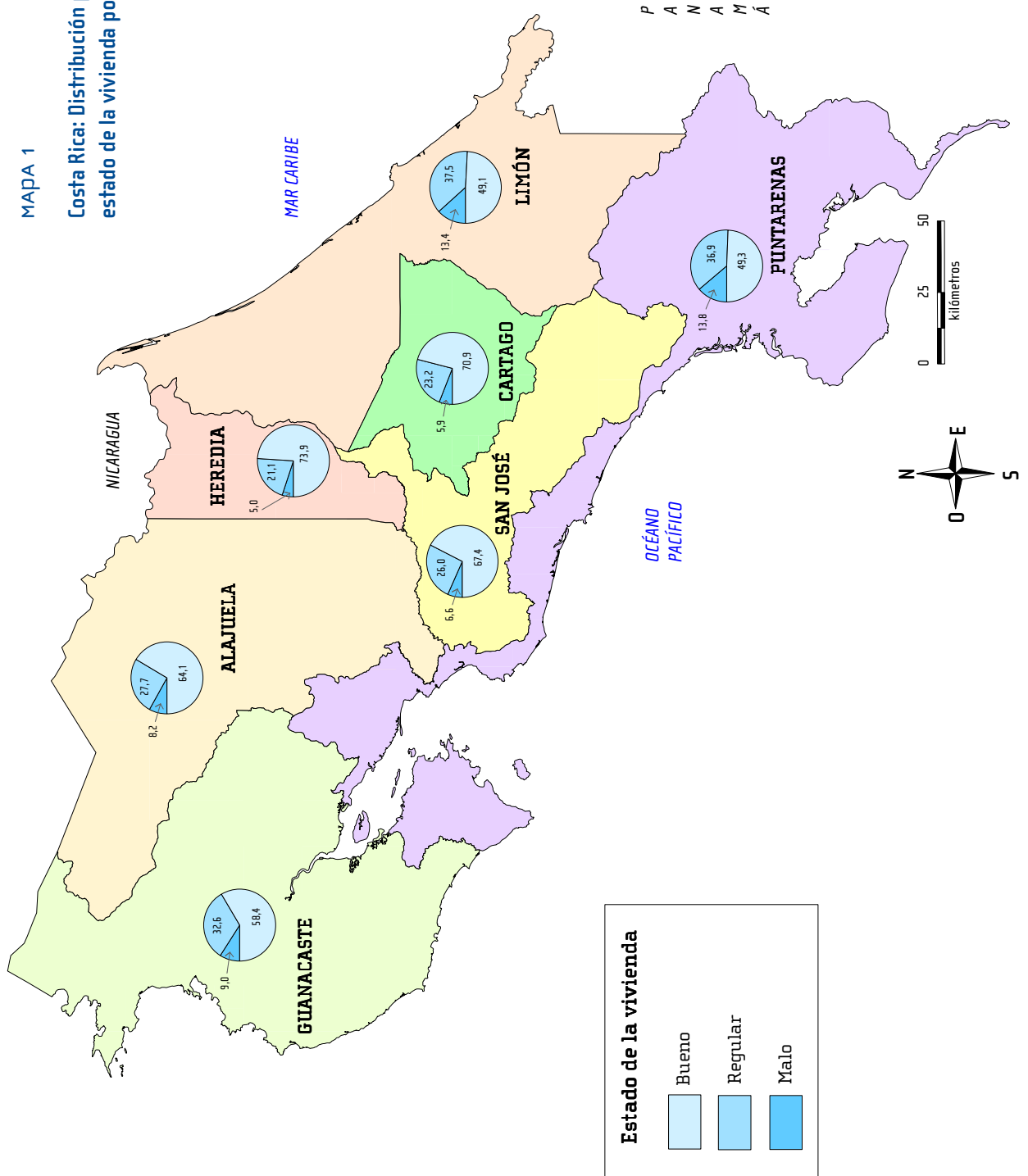




Recolección de datos

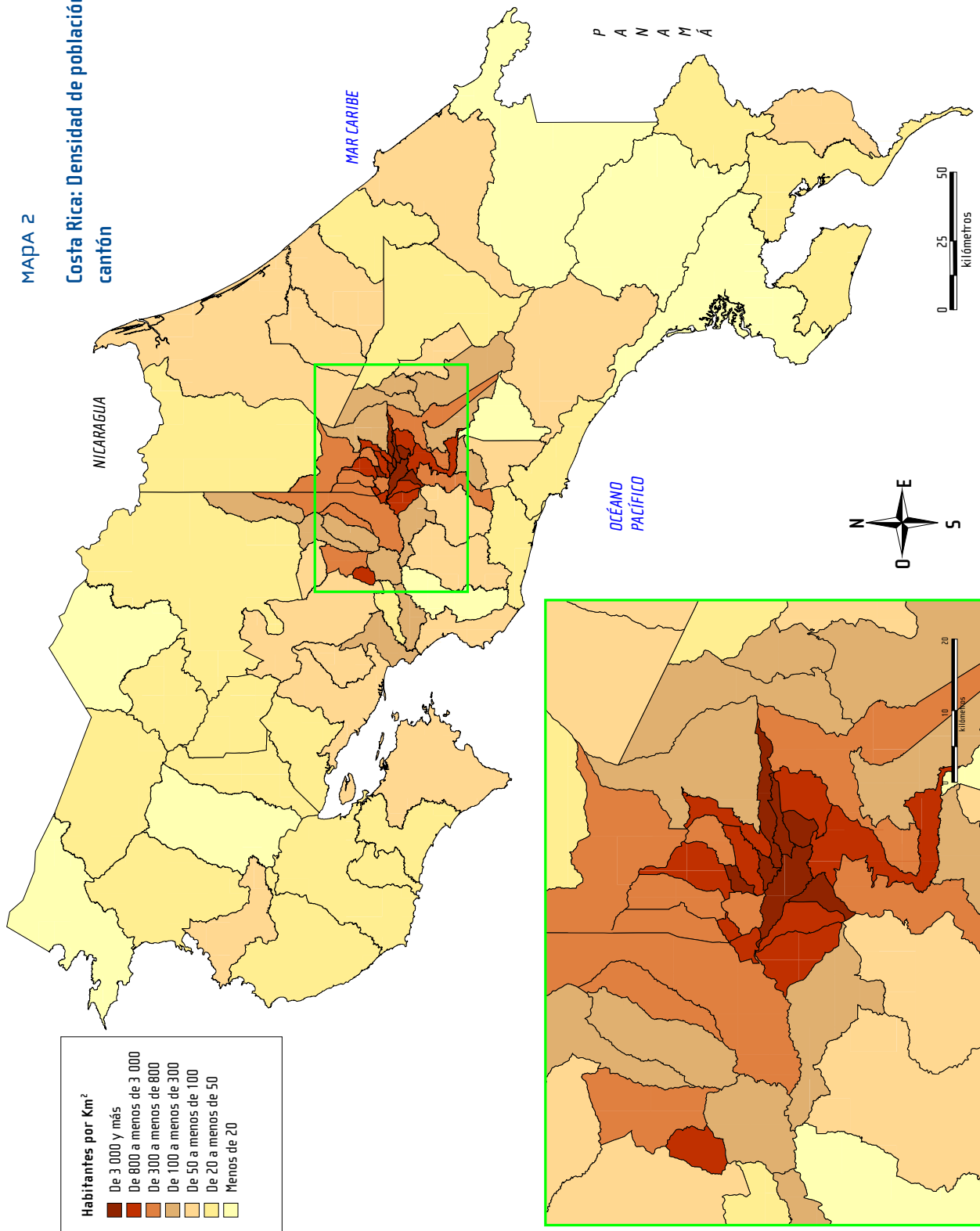
MAPA 1

Costa Rica: Distribución porcentual del estado de la vivienda por provincia



Fuente: INEC. VI Censo Nacional de Vivienda 2011

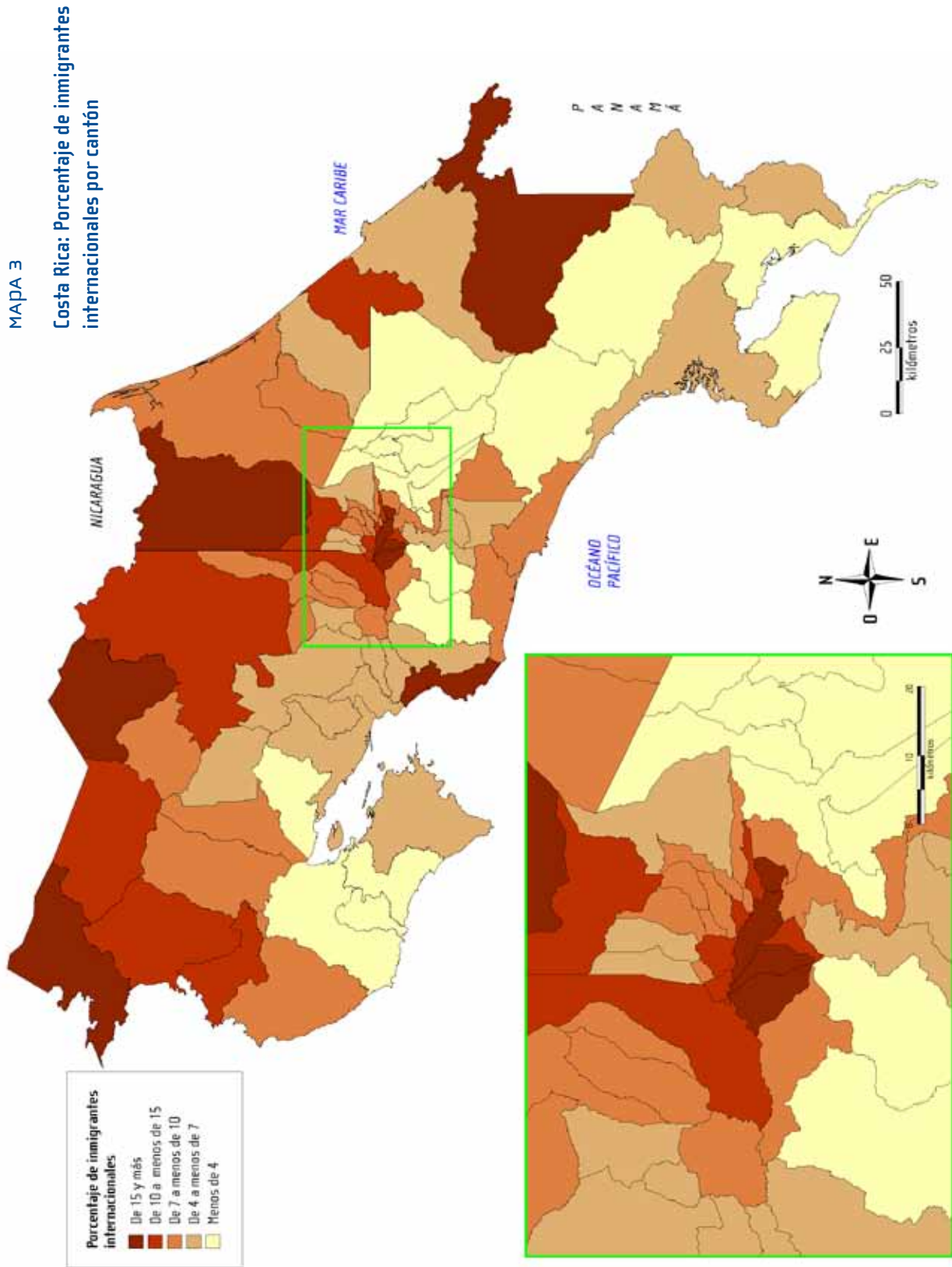
MAPA 2  
Costa Rica: Densidad de población por  
cantón



Habitantes por Km<sup>2</sup>

|                         |
|-------------------------|
| De 3 000 y más          |
| De 800 a menos de 3 000 |
| De 300 a menos de 800   |
| De 100 a menos de 300   |
| De 50 a menos de 100    |
| De 20 a menos de 50     |
| Menos de 20             |

Fuente: INEC. X Censo Nacional de Población 2011

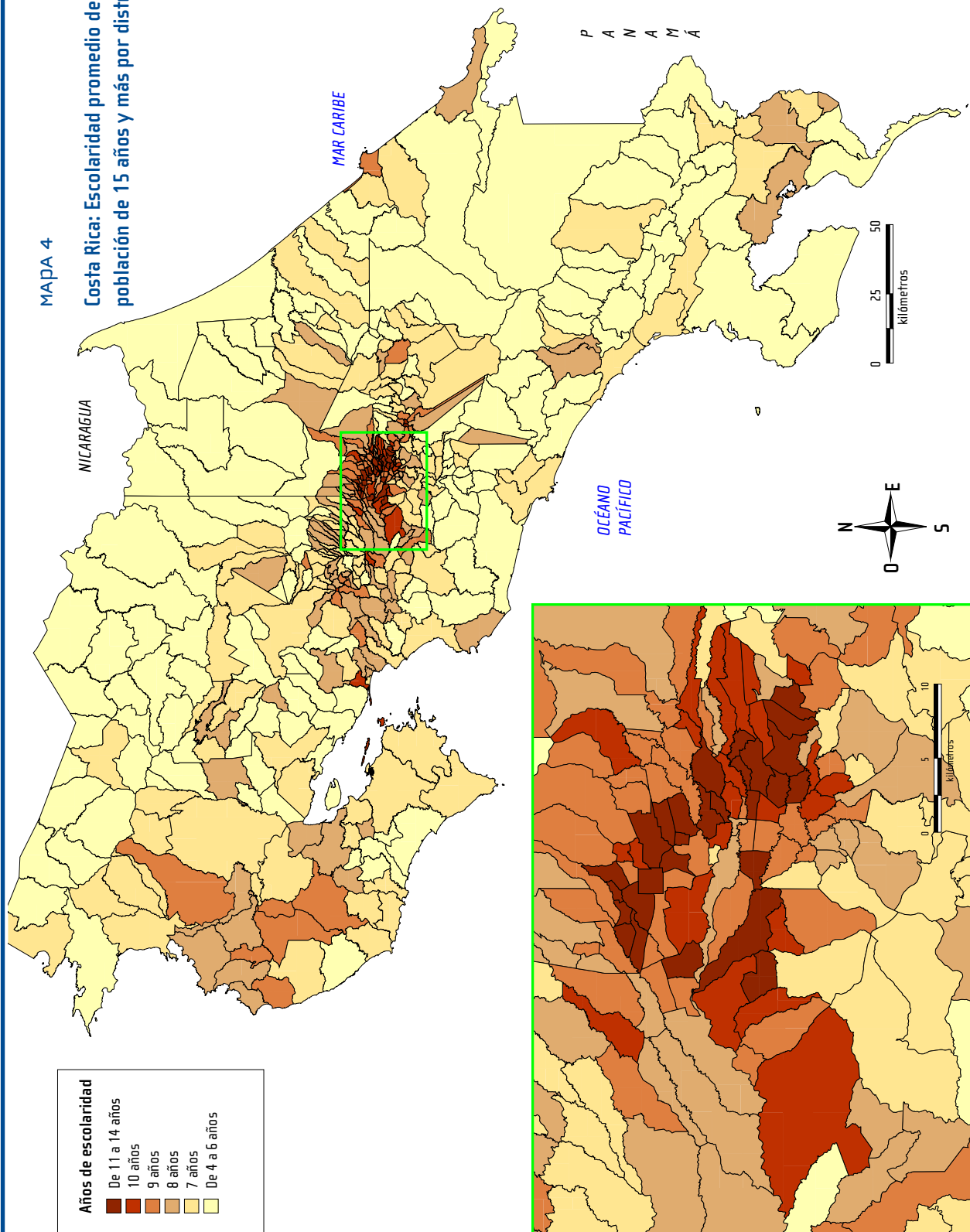


Fuente: INEC. X Censo Nacional de Población 2011

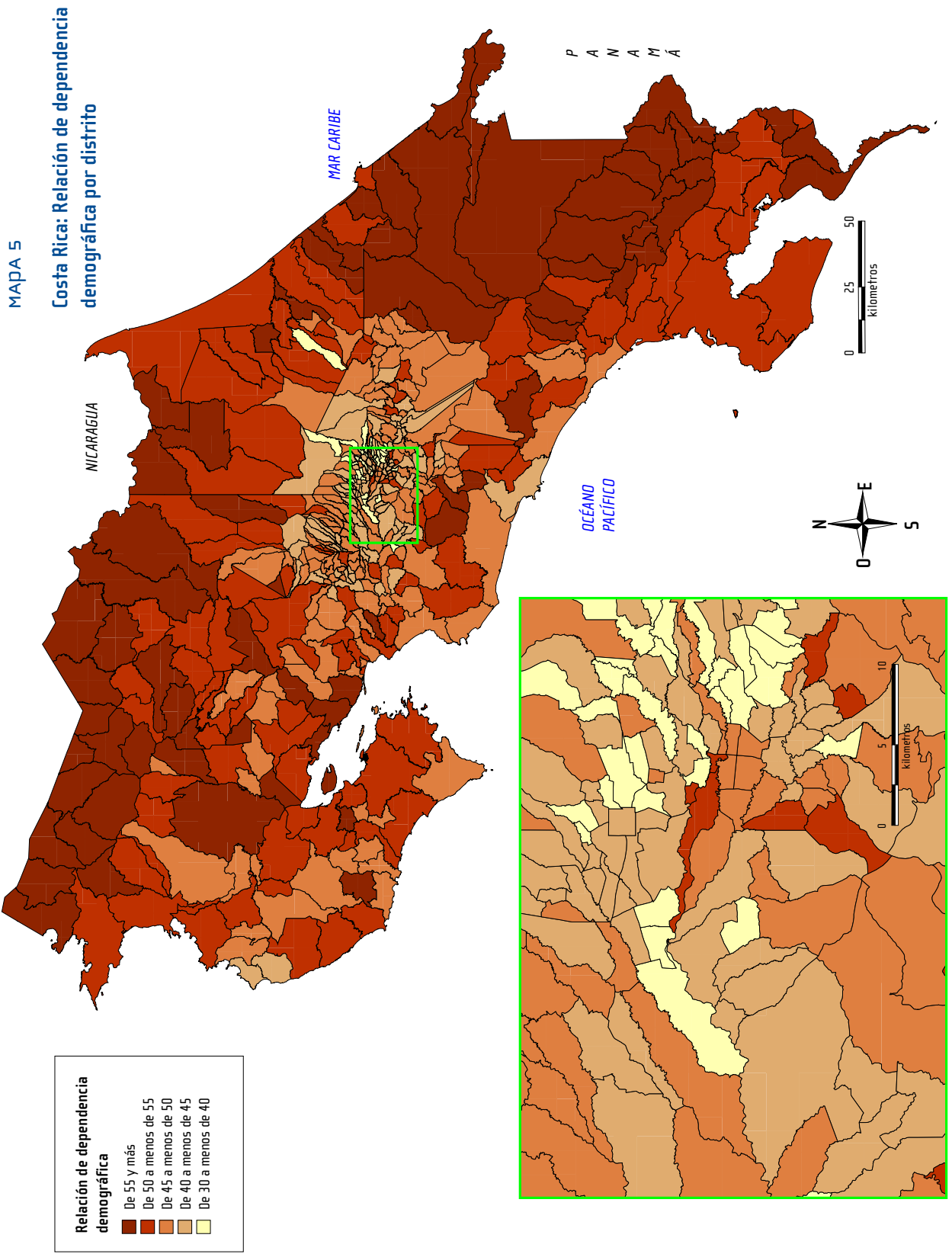


MAPA 4

Costa Rica: Escolaridad promedio de la población de 15 años y más por distrito



Fuente: INEC. X Censo Nacional de Población 2011



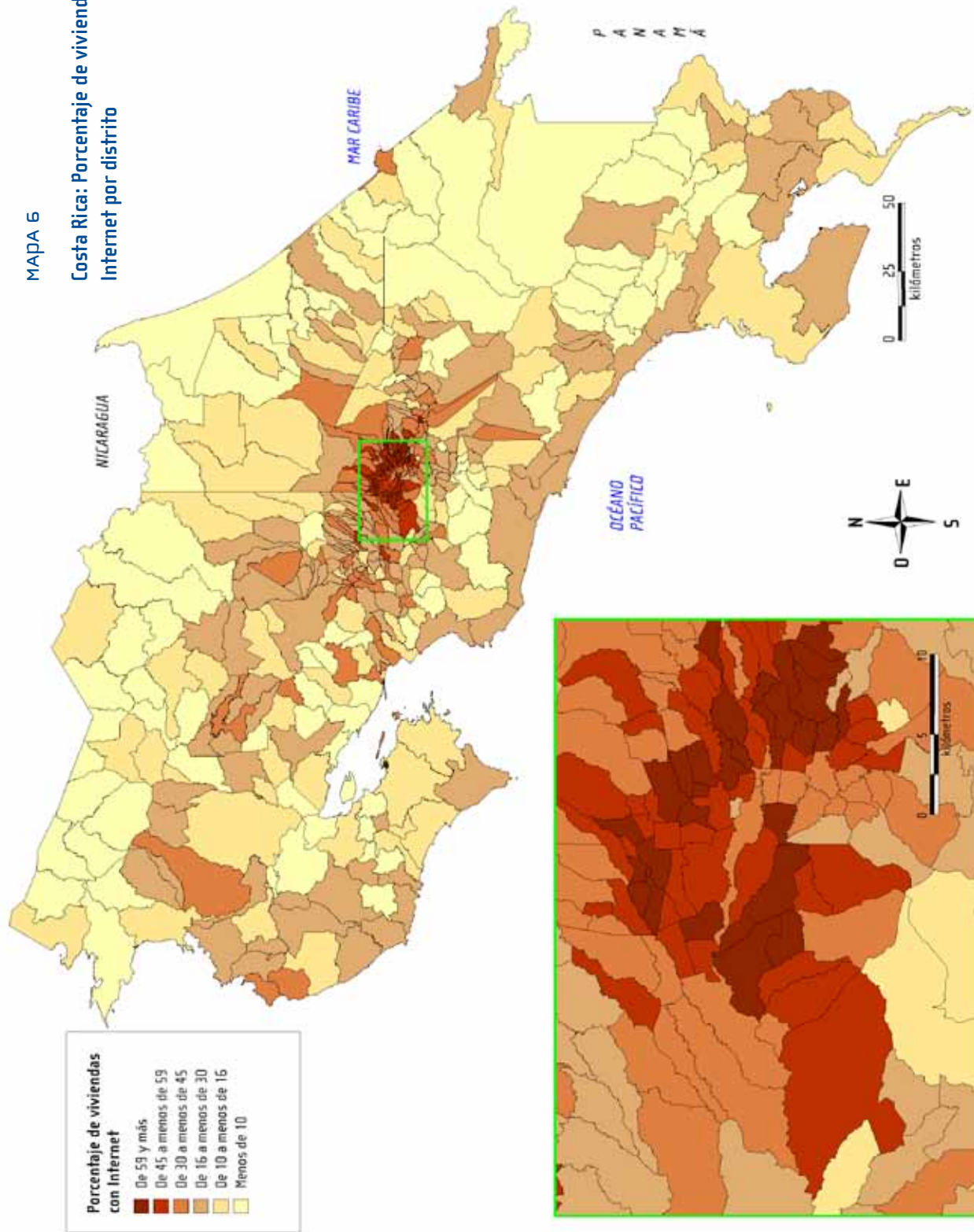
Fuente: INEC. X Censo Nacional de Población 2011





MAPA 6

Costa Rica: Porcentaje de viviendas con Internet por distrito



Fuente: INEC. VI Censo Nacional de Vivienda 2011



# **Anexos**





Procesamiento de datos censales

## Anexo 1: Ficha Metodológica

Los censos nacionales de población y vivienda implican un conjunto de operaciones dirigidas a recopilar, procesar, analizar y divulgar información estadística sobre las principales características de las personas y las viviendas de un país, en un momento determinado.

Los datos brindados por los censos son útiles, necesarios y requeridos por todo el aparato estatal, los gobiernos locales, los sectores productivos y la comunidad en general, ya que constituyen una base informativa única para la planificación, ejecución y evaluación de las políticas públicas dirigidas a mejorar la calidad de vida de los ciudadanos.

### Características generales

**Unidad de análisis:** Viviendas individuales y colectivas, hogares y personas.

**Tipo de censo:** De derecho o de jure, lo que implica que toda la población se censó en su lugar de residencia habitual.

**Momento censal:** Cero horas, cero minutos del 30 de mayo de 2011.

**Período de recolección de datos:** Del 30 de mayo al 3 de junio de 2011

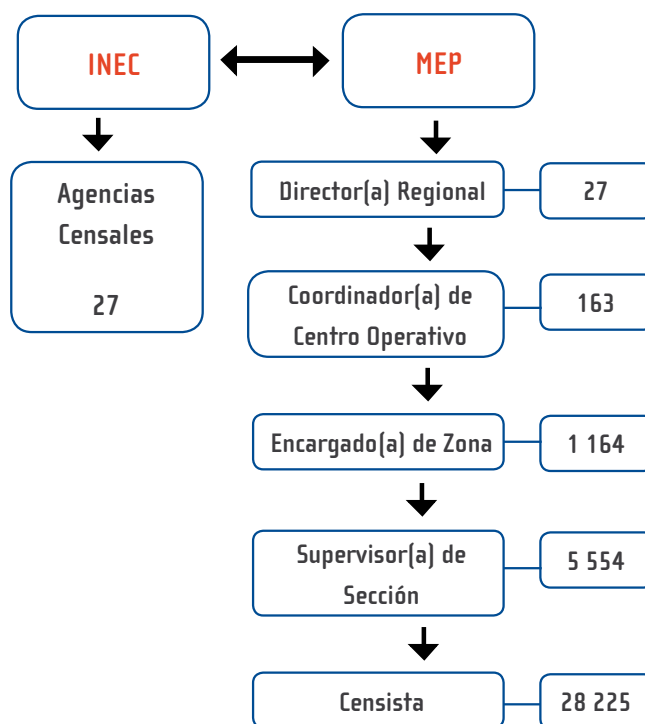
**Desagregación geográfica:** Provincia, cantón y distrito.

**Confidencialidad:** Los datos censales son estrictamente confidenciales según la Ley N° 7839 del Sistema de Estadística Nacional.

### Aspectos operativos

**Perfil de las personas censistas:** Personal docente del Ministerio de Educación Pública. Para ciertas zonas también se contó con la participación de personas de las comunidades que tuvieran amplio conocimiento de las características del lugar.

#### Estructura del Operativo Censal:



### Conceptos y definiciones

**Residente habitual:** Persona que al momento censal tiene seis meses o más de residir en la vivienda o que teniendo menos tiempo, no vive en otro lugar y tiene intenciones de quedarse ahí. Además es residente habitual la persona que por razones de

estudio, trabajo o viaje, se encuentra temporalmente ausente de la vivienda, siempre que la ausencia sea por menos de seis meses.

**Lugar de residencia habitual:** Es el lugar de ubicación geográfica (provincia, cantón, distrito y unidad geostadística mínima) de la vivienda, edificio, local comercial u otra estructura física que haya sido utilizada para que las personas residan ahí.

**Vivienda individual:** Recinto separado e independiente, así como aquellas estructuras físicas que originalmente no fueron concebidas con fines de alojamiento, pero que durante el momento del censo constituyen la residencia habitual de una o varias personas.

Para efecto del censo se definieron 8 tipos de vivienda individual<sup>2</sup>, sin embargo algunas categorías pueden ser interpretadas de diversas maneras, por lo que resulta pertinente definir las:

- a) **Casa independiente en condominio:** Casa independiente, en la cual la dueña o dueño de la vivienda es parte de una asamblea de condóminos y es codueña(o) de las áreas comunes del sitio, como lo son jardines, espacios de recreo, piscinas y otros.
- b) **Edificio de apartamentos en condominio:** Viviendas que forman parte de un edificio de dos o más pisos y donde la dueña o dueño de la vivienda es parte de una asamblea de condóminos y es codueña(o) de las áreas comunes del sitio, como lo son jardines, espacios de recreo, piscinas y otros.

c) **Vivienda tradicional indígena (palenque o rancho):** Vivienda construida con materiales naturales extraídos de la naturaleza conforme a las tradiciones de cada pueblo indígena. Estas viviendas pueden combinar materiales naturales con materiales convencionales, por ejemplo, techo de zinc con paredes de chonta.

d) **Cuarto en cuartería:** Cuarto o espacio pequeño dentro de una sola edificación donde hay otros cuartos que también son utilizados como viviendas individuales para albergar a una o varias personas. Por lo general cada cuarto tiene su propia salida hacia un pasillo común; adicionalmente, el baño y el servicio sanitario suelen ser de uso colectivo.

e) **Tugurio:** Recinto construido con materiales de desecho, por lo general en mal estado. Este tipo de vivienda se construye para solucionar una necesidad inmediata de albergue y comúnmente son improvisados.

**Vivienda colectiva:** Se refiere a aquella edificación destinada a ser habitada por personas que hacen vida en común por razones de salud, enseñanza, religión, trabajo u otras causas.

Al igual que en las viviendas individuales, para las viviendas colectivas se definieron varios tipos<sup>3</sup>, no obstante, a continuación se define la categoría que puede prestarse a confusión:

**Bache o barraca para trabajadores(as):** Sitio dedicado a alojar personas que realizan algún trabajo de carácter temporal, suelen ser estructuras adaptadas para vivienda.

<sup>2</sup> Casa independiente, casa independiente en condominio, edificio de apartamentos, edificio de apartamentos en condominio, vivienda tradicional indígena, cuarto en cuartería, tugurio y otro (local, casa móvil, barco, camión).

<sup>3</sup> Bache o barraca para trabajadores(as), albergue infantil, hogar de personas adultas mayores, cárcel y otra (pensión, convento).



Generalmente se encuentran ubicadas en lugares donde se realizan grandes construcciones así como en fincas cafetaleras y otro tipo de plantaciones.

**Vivienda individual ocupada:** Una vivienda se considera ocupada cuando reside habitualmente al menos una persona.

**Vivienda individual desocupada:** Una vivienda se considera desocupada cuando nadie reside habitualmente en ella, ya sea porque está para alquilar o vender, en construcción o reparación, o se trata de una vivienda temporal para vacacionar, para trabajadores(as) o estudiantes, o por otro motivo.

**Tenencia de la vivienda:** Se refiere a la condición de propiedad de la vivienda por parte de las personas que habitan en ella. Es así que la vivienda puede ser propia totalmente pagada, propia pagando a plazos, alquilada, prestada por motivo de trabajo u otro motivo, o estar en precario.

Debido a que la categoría precario puede ser entendida de distintas maneras, para fines censales se definió de la siguiente manera:

**Precario:** Viviendas que se ubican en terrenos que han sido ocupados sin mediar para ello mecanismos legales de posesión o propiedad. Se trata de lo que comúnmente se conoce como “tomas de tierra”.

**Procedencia del agua:** Permite identificar la fuente de abastecimiento de agua que se consume en la vivienda: acueducto rural o comunal, acueducto municipal, acueducto del AyA, acueducto de una empresa o cooperativa, pozo, río o quebrada, otra fuente (lluvia, camión cisterna, hidrante).

**Disponibilidad de servicio sanitario:** El servicio sanitario es el espacio acondicionado dentro o fuera de la vivienda, conformado por una “taza” o “loza” u otro objeto, para que en él las personas puedan realizar sus necesidades fisiológicas.

Es posible además determinar el tipo de servicio sanitario: alcantarillado sanitario; tanque séptico; servicio sanitario con salida directa a acequia, zanja, río o estero; de hueco, pozo negro o letrina.

**Disponibilidad de electricidad:** Permite determinar la tenencia de energía eléctrica, así como el proveedor del servicio: ICE o CNFL, ESPH o la JASEC, cooperativa, panel solar u otra fuente (planta privada, biodigestor).

**Sistema de eliminación de los residuos sólidos:** Se refiere a las diferentes formas de eliminación de los residuos sólidos producidos en la vivienda diariamente: por camión recolector<sup>4</sup>, si la botan en un hueco, lote baldío o río, quebrada o mar, o si la queman u otro.

**Separación de los residuos sólidos:** Consiste en dar un tratamiento diferenciado a los residuos, siempre y cuando esa disciplina haya sido adoptada en la vivienda y forme parte del manejo integral de residuos, a saber: plástico, vidrio y aluminio; papel y restos de comida.

**Hogar particular:** Para los efectos censales, un hogar particular puede estar compuesto por una persona sola o grupo de personas con o sin vínculos familiares, que son residentes habituales en una vivienda individual ocupada, que consumen y comparten un mismo presupuesto para comprar la comida.

<sup>4</sup> En la categoría camión recolector se incluyó únicamente al servicio brindado por las municipalidades.

**Jefatura compartida:** Cuando en un hogar se declara que existen dos personas, casadas o en unión libre, y ambas son reconocidas como jefas del hogar.

**Autoidentificación étnica-racial:** Esta variable se refiere al derecho de las personas a auto adscribirse a un grupo étnico-racial determinado, ya sea según tradiciones culturales, ascendencia o rasgos fenotípicos generadores de identidad: indígena, negro(a) o afrodescendiente, mulato(a), chino(a), blanco(a) o mestizo(a), otro o ninguna.

**Discapacidad:** Se considera como discapacidad toda aquella condición que limita de forma permanente a la persona en su vida cotidiana a nivel visual, auditivo, del habla, movilidad, intelectual o mental. Una persona puede presentar una o más limitaciones permanentes.

**Asistencia a la educación regular:** Se define como la condición de estar matriculado(a) y asistiendo a preparatoria o kinder, escuela, colegio, enseñanza especial, parauniversitaria o universitaria.

**Alfabetismo:** Se considera que la persona ha sido alfabetizada cuando puede leer y escribir un texto sencillo que permita enfrentar situaciones de la vida cotidiana. Incluye a las personas que manejan la escritura y lectura en Braille.

**Nivel de instrucción:** Se define como el grado o año máximo aprobado por una persona, al momento del censo, en el sistema de educación regular (público o privado), dentro o fuera del país, debidamente reconocido o autorizado.

**Lugar de nacimiento:** Se refiere a la provincia, cantón o país en el que residía habitualmente la madre cuando la persona nació.

**Lugar de residencia hace 5 años:** Se refiere a la provincia, cantón o país de residencia habitual de la persona hace 5 años (2006). Considera únicamente a la población de 5 años y más de edad.

**Inmigrantes internos:** Son aquellas personas que llegaron (ingresaron) a vivir a un determinado cantón (o provincia) procedente de otro cantón (o provincia).

**Emigrantes internos:** Son aquellas personas que se fueron (salieron) de un cantón (o provincia) a vivir a otro cantón (o provincia) específico(a).

**Inmigrantes internacionales:** Son aquellas personas que llegaron a vivir a Costa Rica procedentes de otro país.

**Emigrantes internacionales:** Se refiere a aquellas personas que se fueron a vivir a otro país.

**Recepción y envío de remesas:** Se refiere a hogares que en el último año recibieron dinero o bienes de alguien que vive en el extranjero, para uso de ese hogar; y/o enviaron dinero o bienes a alguna persona que vive en el extranjero, para uso de ese hogar.

**Zona urbana y rural:** Esta clasificación fue definida por la Unidad de Cartografía, siguiendo los parámetros utilizados en el censo del año 2000:

- a) **Urbana:** Las áreas urbanas se delimitaron a priori con criterio físico y funcional, tomando en cuenta elementos tangibles, tales como cuadrantes claramente definidos, calles, aceras, servicios urbanos (recolección de basura, alumbrado público) y actividades económicas. La delimitación geográfica se realizó a partir de los centros administrativos de cada cantón o distrito y se amplió de manera compacta en función de la presencia de las características antes señaladas.

**b) Rural:** Son aquellos poblados no ubicados en el área urbana, que reúnen ciertas características, tales como: un predominio de actividades agropecuarias; puede presentar viviendas agrupadas o contiguas como dispersas; disposición de algunos servicios de infraestructura como electricidad, agua potable y teléfono; cuentan con servicios como escuela, iglesia, parque o plaza de esparcimiento, centro de salud, guardia rural, etc.; pequeños o medianos comercios relacionados algunos con el suministro de bienes para la producción agrícola; y un nombre determinado que los distingue de otros poblados.

## Indicadores utilizados en esta publicación

**Saldo de migración neta:** Indica la diferencia entre la inmigración y la emigración. Cuando el saldo migratorio es positivo, indica que la población aumentó; cuando el saldo migratorio es negativo, la población disminuyó.

**Tasa de migración neta según lugar de residencia hace 5 años:** Indica el resultado del saldo neto de las entradas y salidas a una determinada área geográfica, por desplazamientos de población en el interior de un país. Representa la tasa de migración neta media anual por cada 1 000 personas de la población media, de una determinada zona en un período de 5 años.

**Tasa de crecimiento intercensal:** Se refiere a la tasa exponencial promedio anual por cien y representa el ritmo de crecimiento de la población o viviendas entre cada censo.

**Promedio de habitantes por viviendas individuales ocupadas:** Es la cantidad de personas en promedio que residen por vivienda individual. Se calcula dividiendo el total de población residente de dichas

viviendas, entre el total de viviendas individuales ocupadas.

**Densidad de población:** La densidad de población permite medir la ocupación que la población hace del territorio y se expresa como la cantidad de habitantes por kilómetro cuadrado (Km<sup>2</sup>)

**Porcentaje de alfabetismo:** Porcentaje de personas de 10 años y más que saben leer y escribir con respecto al total de la población de 10 años y más.

**Relación de dependencia demográfica:** Es la relación entre personas menores de 15 años y mayores de 64 años con respecto a la población de 15 a 64 años de edad.


**Relación hombre-mujer:** Es el número de hombres por cada 100 mujeres.

**Escolaridad promedio:** Es el promedio de años de educación aprobados de las personas de 15 años y más con respecto a la población de 15 años y más.

**Estado de la vivienda:** Esta variable permite conocer el estado general de las viviendas y se obtiene combinando el estado (bueno, regular y malo) de las paredes exteriores, techo y piso de la vivienda.


Para mayor información sobre los aspectos conceptuales, metodológicos y operativos refiérase a la página web del INEC [www.inec.go.cr](http://www.inec.go.cr).

# Anexo 2: Boleta Censal



**inec**  
INSTITUTO NACIONAL DE  
ESTADÍSTICA Y CENSOS

REPÚBLICA DE COSTA RICA  
X CENSO NACIONAL DE POBLACIÓN Y  
VI DE VIVIENDA



**censo 2011**

**BLOQUE I: LOCALIZACIÓN**

|                         |                              |                      |                      |   |   |
|-------------------------|------------------------------|----------------------|----------------------|---|---|
| Área de Empadronamiento | Unidad Geoestadística Mínima | Vivienda             | Hogar                | Si esta Boleta es <b>CONTINUACIÓN</b> del mismo <b>HOGAR</b> , marque aquí: <input type="radio"/> | Esta marca sólo aplica a partir de la segunda Boleta en hogares de más de 6 personas. |
| <input type="text"/>    | <input type="text"/>         | <input type="text"/> | <input type="text"/> |   |   |

Dirección

Distrito

**INSTRUCCIONES DE LLENADO**

|  |  |  |
|--|--|--|
| ABCDEFGHIJKLMNOPQRSTUVWXYZ<br>0123456789 | CORRECTO<br>Marque así <input type="radio"/> | INCORRECTO<br>No marque así <input type="checkbox"/> <input type="checkbox"/> <input type="checkbox"/> |
|--|--|--|

**BLOQUE II: CARACTERÍSTICAS DE LA VIVIENDA**

**1. Observe, indague y marque el tipo de vivienda:**

**INDIVIDUAL**

Casa independiente .....  1

Casa independiente en condominio .....  2

Edificio de apartamentos .....  3

Edificio de apartamentos en condominio ...  4

Vivienda tradicional indígena (palenque o rancho)  5

Cuarto en cuartería .....  6

Tugurio .....  7

Otro (local, casa móvil, barco, camión) .....  8

**COLECTIVA**

Bache o barraca para trabajadores(as) ....  9

Albergue infantil .....  10

Hogar de personas adultas mayores .....  11

Cárcel .....  12

Otra (pensión, convento) .....  13

**PERSONA SIN VIVIENDA** .....  14

**4. ¿Las paredes exteriores son principalmente de...**

... block o ladrillo? .....  1

... zócalo? (cemento con madera o con fibrolit). ....  2

... madera? .....  3

... prefabricado o baldosas? .....  4

... Fibrolit, Ricalit? (lámina de fibrocemento). ....  5

... fibras naturales? (bambú, caña, chonta) .....  6

... material de desecho? .....  7

Otro (zinc, adobe) .....  8

**2. Indague y marque si la vivienda está ocupada o desocupada**

**OCUPADA**

Con residentes habituales presentes .....  1

Con residentes habituales ausentes .....  2

**DESOCUPADA**

Para alquilar o vender .....  3

En construcción o reparación .....  4

Temporal para vacacionar .....  5

Temporal para trabajadores o estudiantes .  6

Otra .....  7

**5. ¿El techo es principalmente de...**

... zinc? .....  1

... Fibrolit, Ricalit o asbesto? (fibrocemento) .....  2

... material natural? (palma, paja, suite u otros) ...  3

... material de desecho? .....  4

Otro (teja de arcilla, etc.) .....  5

**3. ¿Esta vivienda...**

... es propia totalmente pagada? .....  1

... es propia pagando a plazos? .....  2

... es alquilada? .....  3

... es prestada por motivo de trabajo? .....  4

... es prestada por otro motivo? (no paga) . . .  5

... está en precario? .....  6

Otro .....  7

**6. ¿Tiene la vivienda cielo raso?**

Sí ...  1      No ...  2

**7. ¿El piso es principalmente de...**

... cerámica, mosaico, terrazo? .....  1

... cemento? (ocre, lujado o no) .....  2

... madera? .....  3

... material natural? (chonta o rollizo) .....  4

Otro material .....  5

Piso de tierra .....  6

**8. ¿El estado de...**

|                                    | Malo?                   | Regular?                | Bueno?                  |
|------------------------------------|-------------------------|-------------------------|-------------------------|
| ... las paredes exteriores es. ... | <input type="radio"/> 1 | <input type="radio"/> 2 | <input type="radio"/> 3 |
| ... el techo es .....              | <input type="radio"/> 1 | <input type="radio"/> 2 | <input type="radio"/> 3 |
| ... el piso es. ....               | <input type="radio"/> 1 | <input type="radio"/> 2 | <input type="radio"/> 3 |

**9. ¿Cuántos cuartos sólo para dormir tiene esta vivienda?**

0    1    2    3    4    5    6    7    8    9    10  
 ó más

**10. Includiendo los cuartos ¿cuántos aposentos en total tiene esta vivienda? (sin contar baños o cuarto de pilas)**

1    2    3    4    5    6    7    8    9    10  
 ó más

**\*A\***

1

Continuación ...

**BLOQUE II: CARACTERÍSTICAS DE LA VIVIENDA**

**11. ¿El agua de la vivienda proviene de...**

- ... un acueducto rural o comunal? (ASADAS o CAAR). . . . .  1
- ... un acueducto municipal? . . . . .  2
- ... un acueducto del A y A? . . . . .  3
- ... un acueducto de una empresa o cooperativa? . . . . .  4
- ... un pozo? . . . . .  5
- ... un río o quebrada? . . . . .  6
- Otra fuente (lluvia, camión cisterna, hidrante) . . . . .  7

**12. ¿El agua le llega por tubería dentro de la vivienda?**

Sí ...  1      No ...  2

**13. ¿El servicio sanitario está conectado a...**

- ... alcantarillado sanitario? . . . . .  1
- ... tanque séptico? . . . . .  2
- ... tiene salida directa a acequia, zanja, río o estero? . . . . .  3
- ... o es de hueco, de pozo negro o letrina? . . . . .  4
- No tiene servicio sanitario . . . . .  5

**14. ¿La luz eléctrica de la vivienda proviene...**

- ... del ICE o la CNFL? . . . . .  1
- ... de la ESPH o la JASEC? . . . . .  2
- ... de una cooperativa? . . . . .  3
- ... de panel solar? . . . . .  4
- ... de otra fuente? . . . . .  5
- No hay luz eléctrica. . . . .  6

**15. ¿Cocinan principalmente con...**

- ... electricidad? . . . . .  1
- ... gas? . . . . .  2
- ... leña o carbón? . . . . .  3
- Otro . . . . .  4
- Ninguno (no cocina) . . . . .  5

**16. ¿La basura la eliminan principalmente...**

- ... por camión recolector? . . . . .  1
- ... la botan en un hueco o entierran? . . . . .  2
- ... la queman? . . . . .  3
- ... la botan en un lote baldío? . . . . .  4
- ... la botan en un río, quebrada o mar? . . . . .  5
- Otro . . . . .  6

**17. En esta vivienda, ¿separan del resto de la basura...**

|   | Sí                      | No                      |
|---|-------------------------|-------------------------|
| ... plástico, vidrio, aluminio? . . . . .                           | <input type="radio"/> 1 | <input type="radio"/> 2 |
| ... papel? . . . . .  | <input type="radio"/> 1 | <input type="radio"/> 2 |
| ... restos de comida? (frutas, verduras, cáscaras, huesos). . . . . | <input type="radio"/> 1 | <input type="radio"/> 2 |

**18. ¿Tienen en esta vivienda...**

|   | Sí                      | No                      |
|---|-------------------------|-------------------------|
| ... radio o equipo de sonido? . . . . .                   | <input type="radio"/> 1 | <input type="radio"/> 2 |
| ... línea telefónica fija? . . . . .                      | <input type="radio"/> 1 | <input type="radio"/> 2 |
| ... pantalla de TV? (plasma, LCD o LED). . . . .          | <input type="radio"/> 1 | <input type="radio"/> 2 |
| ... televisor convencional? . . . . .                     | <input type="radio"/> 1 | <input type="radio"/> 2 |
| ... televisión por cable o satélite? . . . . .            | <input type="radio"/> 1 | <input type="radio"/> 2 |
| ... sistema de agua caliente para toda la casa? . . . . . | <input type="radio"/> 1 | <input type="radio"/> 2 |
| ...tanque de almacenamiento de agua?                      | <input type="radio"/> 1 | <input type="radio"/> 2 |
| ... computadora de escritorio? . . . . .                  | <input type="radio"/> 1 | <input type="radio"/> 2 |
| ... computadora portátil? . . . . .                       | <input type="radio"/> 1 | <input type="radio"/> 2 |
| ... Internet? . . . . .                                   | <input type="radio"/> 1 | <input type="radio"/> 2 |
| ... carro? (no de trabajo) . . . . .                      | <input type="radio"/> 1 | <input type="radio"/> 2 |
| ... moto? (no de trabajo) . . . . .                       | <input type="radio"/> 1 | <input type="radio"/> 2 |

**19. ¿Cuántas líneas de teléfono celular tienen en esta vivienda?**

0     1     2     3     4     5 y más, anote

**20. Número de teléfono residencial o celular:**

-

**INSTRUCCIONES DE LLENADO**

|  |   |   |
|--|---|---|
| A B C D E F G H I J K L M N Ñ O P Q R S T U V W X Y Z<br>0 1 2 3 4 5 6 7 8 9 | <b>CORRECTO</b><br>Marque así <input type="radio"/> | <b>INCORRECTO</b><br>No marque así <input type="checkbox"/> <input checked="" type="checkbox"/> <input checked="" type="checkbox"/> |
|--|---|---|

\*B\*







BLOQUE IV: CARACTERÍSTICAS SOCIOECONÓMICAS

Persona N°    Nombre

PARA TODAS LAS PERSONAS

1. ¿Qué parentesco tiene (nombre) con (persona N° 01)?

- |                                    |                       |   |   |                       |    |
|------------------------------------|-----------------------|---|---|-----------------------|----|
| Jefe o jefa .....                  | <input type="radio"/> | 1 | Cuñado(a) .....                           | <input type="radio"/> | 7  |
| Esposo(a) o<br>compañero (a) ..... | <input type="radio"/> | 2 | Padre o madre .....                       | <input type="radio"/> | 8  |
| Hijo(a) o hijastro(a) .....        | <input type="radio"/> | 3 | Suegro(a) .....                           | <input type="radio"/> | 9  |
| Yerno o nuera .....                | <input type="radio"/> | 4 | Otro familiar .....                       | <input type="radio"/> | 10 |
| Nieto(a) o bisnieto(a) .....       | <input type="radio"/> | 5 | Servicio doméstico<br>y su familiar ..... | <input type="radio"/> | 11 |
| Hermano(a) .....                   | <input type="radio"/> | 6 | Otro no familiar .....                    | <input type="radio"/> | 12 |

2. ¿Es hombre o mujer?

- Hombre ...  1      Mujer ...  2

3. ¿Cuántos años cumplidos tiene (nombre)?

- Menos de 1 año ...  0      Años ...

4. ¿En qué fecha nació (nombre)?

- Día   Mes   Año

5. Cuando (nombre) nació, ¿dónde vivía la mamá?

- En este mismo cantón ...  1 Pase a 7

- En otro cantón .....  | 2 |

¿En cuál cantón?

|                      |                      |                      |                      |                      |                      |                      |                      |                      |                      |                      |                      |                      |                      |                      |                      |                      |                      |                      |                      |
|----------------------|----------------------|----------------------|----------------------|----------------------|----------------------|----------------------|----------------------|----------------------|----------------------|----------------------|----------------------|----------------------|----------------------|----------------------|----------------------|----------------------|----------------------|----------------------|----------------------|
| <input type="text"/> | <input type="text"/> | <input type="text"/> | <input type="text"/> | <input type="text"/> | <input type="text"/> | <input type="text"/> | <input type="text"/> | <input type="text"/> | <input type="text"/> | <input type="text"/> | <input type="text"/> | <input type="text"/> | <input type="text"/> | <input type="text"/> | <input type="text"/> | <input type="text"/> | <input type="text"/> | <input type="text"/> | <input type="text"/> |
|----------------------|----------------------|----------------------|----------------------|----------------------|----------------------|----------------------|----------------------|----------------------|----------------------|----------------------|----------------------|----------------------|----------------------|----------------------|----------------------|----------------------|----------------------|----------------------|----------------------|

¿En cuál provincia?

- 1  2  3  4  5  6  7

- San José Alajuela Cartago Heredia Guanacaste Puntarenas Limón

- En otro país .....  | 3 |

¿Cuál país?

- Nicaragua Estados Unidos Colombia El Salvador Panamá Cuba

Otro país

|                      |                      |                      |                      |                      |                      |                      |                      |                      |                      |                      |                      |                      |                      |                      |                      |                      |                      |                      |                      |
|----------------------|----------------------|----------------------|----------------------|----------------------|----------------------|----------------------|----------------------|----------------------|----------------------|----------------------|----------------------|----------------------|----------------------|----------------------|----------------------|----------------------|----------------------|----------------------|----------------------|
| <input type="text"/> | <input type="text"/> | <input type="text"/> | <input type="text"/> | <input type="text"/> | <input type="text"/> | <input type="text"/> | <input type="text"/> | <input type="text"/> | <input type="text"/> | <input type="text"/> | <input type="text"/> | <input type="text"/> | <input type="text"/> | <input type="text"/> | <input type="text"/> | <input type="text"/> | <input type="text"/> | <input type="text"/> | <input type="text"/> |
|----------------------|----------------------|----------------------|----------------------|----------------------|----------------------|----------------------|----------------------|----------------------|----------------------|----------------------|----------------------|----------------------|----------------------|----------------------|----------------------|----------------------|----------------------|----------------------|----------------------|

6. ¿En qué año llegó (nombre) a vivir a Costa Rica?

- } Si no sabe el año pregunte

¿Llegó a vivir a Costa Rica...

- ... antes de 1980?  1      ... entre 1990 y 1999?  3

- ... entre 1980 y 1989?  2      ... en el 2000 o luego?  4

7. ¿(Nombre) se considera indígena?

- Sí ...  1      No ...  2 Pase a 10

8. ¿A qué pueblo indígena pertenece (nombre)?

- Bribri .....  | 1 | Maleku o Guatuso ..... |  | 6 || Brunca o Boruca ..... |  | 2 | Ngöbe o Guaymí ..... |  | 7 |
| Cabécar ..... |  | 3 | Teribe o Térraba ..... |  | 8 |
| Chorotega ..... |  | 4 | De otro país ..... |  | 9 |
| Huetar ..... |  | 5 | Ningún pueblo ..... |  | 10 |

9. ¿Habla (nombre) alguna lengua indígena?

- Sí ...  1 Pase a 11

- No ...  2

10. ¿(Nombre) se considera...

- |  |                       |   |                                   |                       |   |
|--|-----------------------|---|-----------------------------------|-----------------------|---|
| ... negro(a) o afrodescendiente? ..... | <input type="radio"/> | 1 | ... blanco(a) o mestizo(a)? ..... | <input type="radio"/> | 4 |
| ... mulato(a)? .....                   | <input type="radio"/> | 2 | Otro .....                        | <input type="radio"/> | 5 |
| ... chino(a)? .....                    | <input type="radio"/> | 3 | Ninguna .....                     | <input type="radio"/> | 6 |

11. ¿Qué tipo de seguro social tiene (nombre)?

- |   |                       |   |
|---|-----------------------|---|
| Asalariado(a) .....                               | <input type="radio"/> | 1 |
| Cuenta propia, voluntario o convenio .....        | <input type="radio"/> | 2 |
| Régimen no contributivo (recibe pensión) .....    | <input type="radio"/> | 3 |
| Pensionado(a) de la CCSS, Magisterio u otro ..... | <input type="radio"/> | 4 |
| Asegurado(a) familiar .....                       | <input type="radio"/> | 5 |
| Asegurado(a) por el Estado .....                  | <input type="radio"/> | 6 |
| Otras formas .....                                | <input type="radio"/> | 7 |
| No tiene seguro social de la CCSS .....           | <input type="radio"/> | 8 |

12. ¿(Nombre) tiene alguna limitación permanente... Puede marcar varias opciones

- |   |                       |   |
|---|-----------------------|---|
| ... para ver aún con los anteojos o lentes puestos? .....         | <input type="radio"/> | 1 |
| ... para oír? .....   | <input type="radio"/> | 2 |
| ... para hablar? .....  | <input type="radio"/> | 3 |
| ... para caminar o subir gradas? .....                            | <input type="radio"/> | 4 |
| ... para utilizar brazos o manos? .....                           | <input type="radio"/> | 5 |
| ... de tipo intelectual? (retardo, síndrome de Down, otros) ..... | <input type="radio"/> | 6 |
| ... de tipo mental? (bipolar, esquizofrenia, otros) .....         | <input type="radio"/> | 7 |
| Ninguna de las anteriores .....                                   | <input type="radio"/> | 8 |

13. ¿Asiste (nombre) a ...

- |  |                       |  |
|--|-----------------------|--|
| ... guardería, maternal o prekinder? .....                   | <input type="radio"/> | 1  |
| ... preparatoria o kinder, escuela o colegio? .....          | <input type="radio"/> | 2  |
| ... educación abierta? (presenta exámenes ante el MEP) ..... | <input type="radio"/> | 3  |
| ... parauniversitaria o universitaria? .....                 | <input type="radio"/> | 4  |
| ... enseñanza especial? .....                                | <input type="radio"/> | 5  |
| ... centro diurno para adultos(as) mayores? .....            | <input type="radio"/> | 6  |
| No asiste .....  | <input type="radio"/> | 7 <span style="float: right;">Pase a 15</span> |

14. ¿El centro al que asiste (nombre) es...

- ... público? ...  1      ... privado o semiprivado? ...  2

SÓLO PARA PERSONAS DE 5 AÑOS O MÁS

15. ¿(Nombre) sabe leer y escribir?

- Sí ...  1      No ...  2

16. ¿Cuál es el último grado o año que aprobó (nombre)?

- |                            |                       |    |
|----------------------------|-----------------------|----|
| Ningún grado ...           | <input type="radio"/> | 60 |
| Enseñanza especial .....   | <input type="radio"/> | 70 |
| Kinder o preparatoria ...  | <input type="radio"/> | 80 |
| Primaria .....             | <input type="radio"/> | 1  |
| Secundaria académica ..... | <input type="radio"/> | 2  |
| Secundaria técnica .....   | <input type="radio"/> | 3  |
| Parauniversitaria .....    | <input type="radio"/> | 4  |
| Universitaria ...          | <input type="radio"/> | 5  |

Último año aprobado

|                      |                      |                      |                      |                      |                      |                      |                      |                      |                      |                      |                      |                      |                      |                      |                      |                      |                      |                      |                      |
|----------------------|----------------------|----------------------|----------------------|----------------------|----------------------|----------------------|----------------------|----------------------|----------------------|----------------------|----------------------|----------------------|----------------------|----------------------|----------------------|----------------------|----------------------|----------------------|----------------------|
| <input type="text"/> | <input type="text"/> | <input type="text"/> | <input type="text"/> | <input type="text"/> | <input type="text"/> | <input type="text"/> | <input type="text"/> | <input type="text"/> | <input type="text"/> | <input type="text"/> | <input type="text"/> | <input type="text"/> | <input type="text"/> | <input type="text"/> | <input type="text"/> | <input type="text"/> | <input type="text"/> | <input type="text"/> | <input type="text"/> |
|----------------------|----------------------|----------------------|----------------------|----------------------|----------------------|----------------------|----------------------|----------------------|----------------------|----------------------|----------------------|----------------------|----------------------|----------------------|----------------------|----------------------|----------------------|----------------------|----------------------|

17. ¿Tiene título en este nivel?

- Sí ...  1      No ...  2

\*D\*



Continuación ...

**18. ¿En los últimos 3 meses (nombre) ha usado...**

|                        |    |    |
|------------------------|----|----|
|                        | Sí | No |
| ... celular? .....     | 1  | 2  |
| ... computadora? ..... | 1  | 2  |
| ... Internet? .....    | 1  | 2  |

**19. ¿Dónde vivía (nombre) hace cinco años? (Mayo de 2006)**

En este mismo cantón .... 1 Pase a 20

En otro cantón ..... 2

¿En cuál cantón?

|                          |                          |                          |                          |                          |                          |                          |                          |                          |                          |                          |                          |                          |                          |                          |                          |                          |                          |                          |                          |
|--------------------------|--------------------------|--------------------------|--------------------------|--------------------------|--------------------------|--------------------------|--------------------------|--------------------------|--------------------------|--------------------------|--------------------------|--------------------------|--------------------------|--------------------------|--------------------------|--------------------------|--------------------------|--------------------------|--------------------------|
| <input type="checkbox"/> | <input type="checkbox"/> | <input type="checkbox"/> | <input type="checkbox"/> | <input type="checkbox"/> | <input type="checkbox"/> | <input type="checkbox"/> | <input type="checkbox"/> | <input type="checkbox"/> | <input type="checkbox"/> | <input type="checkbox"/> | <input type="checkbox"/> | <input type="checkbox"/> | <input type="checkbox"/> | <input type="checkbox"/> | <input type="checkbox"/> | <input type="checkbox"/> | <input type="checkbox"/> | <input type="checkbox"/> | <input type="checkbox"/> |
|--------------------------|--------------------------|--------------------------|--------------------------|--------------------------|--------------------------|--------------------------|--------------------------|--------------------------|--------------------------|--------------------------|--------------------------|--------------------------|--------------------------|--------------------------|--------------------------|--------------------------|--------------------------|--------------------------|--------------------------|

¿En cuál provincia?

1 2 3 4 5 6 7

San José Alajuela Cartago Heredia Guanacaste Puntarenas Limón

En otro país ..... 3

¿Cuál país?

Nicaragua Estados Unidos Colombia El Salvador Panamá Honduras

Otro país

|                          |                          |                          |                          |                          |                          |                          |                          |                          |                          |                          |                          |                          |                          |                          |                          |                          |                          |                          |                          |
|--------------------------|--------------------------|--------------------------|--------------------------|--------------------------|--------------------------|--------------------------|--------------------------|--------------------------|--------------------------|--------------------------|--------------------------|--------------------------|--------------------------|--------------------------|--------------------------|--------------------------|--------------------------|--------------------------|--------------------------|
| <input type="checkbox"/> | <input type="checkbox"/> | <input type="checkbox"/> | <input type="checkbox"/> | <input type="checkbox"/> | <input type="checkbox"/> | <input type="checkbox"/> | <input type="checkbox"/> | <input type="checkbox"/> | <input type="checkbox"/> | <input type="checkbox"/> | <input type="checkbox"/> | <input type="checkbox"/> | <input type="checkbox"/> | <input type="checkbox"/> | <input type="checkbox"/> | <input type="checkbox"/> | <input type="checkbox"/> | <input type="checkbox"/> | <input type="checkbox"/> |
|--------------------------|--------------------------|--------------------------|--------------------------|--------------------------|--------------------------|--------------------------|--------------------------|--------------------------|--------------------------|--------------------------|--------------------------|--------------------------|--------------------------|--------------------------|--------------------------|--------------------------|--------------------------|--------------------------|--------------------------|

**SÓLO PARA PERSONAS DE 12 AÑOS O MÁS**

**20. ¿(Nombre) actualmente está...**

|  |   |                          |   |
|--|---|--------------------------|---|
| ... en unión libre o juntado(a)? ..... | 1 | ... divorciado(a)? ..... | 4 |
| ... casado(a)? .....                   | 2 | ... viudo(a)? .....      | 5 |
| ... separado(a)? .....                 | 3 | ... soltero(a)? .....    | 6 |

**21. ¿(Nombre) la semana pasada...**

|   |   |  |
|---|---|--|
| ... trabajó durante una hora o más? (sin contar los oficios domésticos de su hogar) ..... | 1 | <span style="float: right;">Pase a 24</span> |
| ... no trabajó pero tiene empleo? .....   | 2 |  |
| ... ayudó en un negocio o finca familiar sin pago? .....                                  | 3 |  |
| Ninguna de las anteriores .....   | 4 |  |

**22. ¿La semana pasada (nombre) realizó por algún tipo de pago...**

|   |   |  |
|---|---|--|
| ... labores agrícolas, crió animales o pescó? .....         | 1 | <span style="float: right;">Pase a 24</span> |
| ... vendió productos? .....                                 | 2 |  |
| ... cuidó personas, limpió o planchó para otro hogar? ..... | 3 |  |
| ... hizo trabajos variados? ("camarones", "chambas") .....  | 4 |  |
| No realizó ninguna de las anteriores .....                  | 5 |  |

**23. ¿La semana pasada (nombre)...**

|   |   |  |
|---|---|--|
| ... buscó trabajo y había trabajado antes? .....          | 1 | <span style="float: right;">Pase a 30</span> |
| ... buscó trabajo por primera vez? .....                  | 2 |  |
| ... es pensionado(a) o jubilado(a)? .....                 | 3 |  |
| ... vive de rentas o alquileres? .....                    | 4 |  |
| ... sólo estudió? .....                                   | 5 |  |
| ... se dedicó a los oficios domésticos de su hogar? ..... | 6 |  |
| Otra situación.....                                       | 7 |  |

**SOBRE EL TRABAJO PRINCIPAL**

**24. ¿Cuál es la ocupación u oficio que tiene (nombre) en ese trabajo?**

|                          |                          |                          |                          |                          |                          |                          |                          |                          |                          |                          |                          |                          |                          |                          |                          |                          |                          |                          |                          |
|--------------------------|--------------------------|--------------------------|--------------------------|--------------------------|--------------------------|--------------------------|--------------------------|--------------------------|--------------------------|--------------------------|--------------------------|--------------------------|--------------------------|--------------------------|--------------------------|--------------------------|--------------------------|--------------------------|--------------------------|
| <input type="checkbox"/> | <input type="checkbox"/> | <input type="checkbox"/> | <input type="checkbox"/> | <input type="checkbox"/> | <input type="checkbox"/> | <input type="checkbox"/> | <input type="checkbox"/> | <input type="checkbox"/> | <input type="checkbox"/> | <input type="checkbox"/> | <input type="checkbox"/> | <input type="checkbox"/> | <input type="checkbox"/> | <input type="checkbox"/> | <input type="checkbox"/> | <input type="checkbox"/> | <input type="checkbox"/> | <input type="checkbox"/> | <input type="checkbox"/> |
|--------------------------|--------------------------|--------------------------|--------------------------|--------------------------|--------------------------|--------------------------|--------------------------|--------------------------|--------------------------|--------------------------|--------------------------|--------------------------|--------------------------|--------------------------|--------------------------|--------------------------|--------------------------|--------------------------|--------------------------|

**25. ¿Cuál es la principal tarea que hace? Explíqueme**

.....

.....

**26. ¿Cómo se llama la empresa, institución, o negocio, para el que trabaja (nombre)?**

.....

**27. ¿Qué se produce o a qué se dedica la empresa, institución, o negocio para el que trabaja (nombre)?**

|                          |                          |                          |                          |                          |                          |                          |                          |                          |                          |                          |                          |                          |                          |                          |                          |                          |                          |                          |                          |
|--------------------------|--------------------------|--------------------------|--------------------------|--------------------------|--------------------------|--------------------------|--------------------------|--------------------------|--------------------------|--------------------------|--------------------------|--------------------------|--------------------------|--------------------------|--------------------------|--------------------------|--------------------------|--------------------------|--------------------------|
| <input type="checkbox"/> | <input type="checkbox"/> | <input type="checkbox"/> | <input type="checkbox"/> | <input type="checkbox"/> | <input type="checkbox"/> | <input type="checkbox"/> | <input type="checkbox"/> | <input type="checkbox"/> | <input type="checkbox"/> | <input type="checkbox"/> | <input type="checkbox"/> | <input type="checkbox"/> | <input type="checkbox"/> | <input type="checkbox"/> | <input type="checkbox"/> | <input type="checkbox"/> | <input type="checkbox"/> | <input type="checkbox"/> | <input type="checkbox"/> |
|--------------------------|--------------------------|--------------------------|--------------------------|--------------------------|--------------------------|--------------------------|--------------------------|--------------------------|--------------------------|--------------------------|--------------------------|--------------------------|--------------------------|--------------------------|--------------------------|--------------------------|--------------------------|--------------------------|--------------------------|

**28. En ese trabajo (nombre) es...**

|   |   |
|---|---|
| ... patrono(a)? (tiene empleados(as) fijos(as)) ..... | 1 |
| ... trabajador(a) por cuenta propia? .....            | 2 |
| ... empleado(a) de empresa privada? .....             | 3 |
| ... empleado(a) del sector público? .....             | 4 |
| ... empleado(a) de casas particulares? .....          | 5 |
| ... ayudante sin recibir pago? .....                  | 6 |

**29. ¿El lugar donde trabaja (nombre) queda...**

|   |                          |  |                          |                          |                          |                          |                          |                          |                          |                          |                          |                          |                          |                          |                          |                          |                          |                          |                          |
|---|--------------------------|--|--------------------------|--------------------------|--------------------------|--------------------------|--------------------------|--------------------------|--------------------------|--------------------------|--------------------------|--------------------------|--------------------------|--------------------------|--------------------------|--------------------------|--------------------------|--------------------------|--------------------------|
| ... dentro o junto a esta vivienda? .....                     | 1                        | <span style="float: right;">Pase a 30</span> |                          |                          |                          |                          |                          |                          |                          |                          |                          |                          |                          |                          |                          |                          |                          |                          |                          |
| ... en este mismo cantón? .....                               | 2                        |  |                          |                          |                          |                          |                          |                          |                          |                          |                          |                          |                          |                          |                          |                          |                          |                          |                          |
| ... en otro cantón? .....                                     | 3                        | <span style="float: right;">Pase a 30</span> |                          |                          |                          |                          |                          |                          |                          |                          |                          |                          |                          |                          |                          |                          |                          |                          |                          |
| ¿En cuál cantón?  | <input type="checkbox"/> |  | <input type="checkbox"/> | <input type="checkbox"/> | <input type="checkbox"/> | <input type="checkbox"/> | <input type="checkbox"/> | <input type="checkbox"/> | <input type="checkbox"/> | <input type="checkbox"/> | <input type="checkbox"/> | <input type="checkbox"/> | <input type="checkbox"/> | <input type="checkbox"/> | <input type="checkbox"/> | <input type="checkbox"/> | <input type="checkbox"/> | <input type="checkbox"/> | <input type="checkbox"/> |
| ¿En cuál provincia?   | 1                        |  | 2                        | 3                        | 4                        | 5                        | 6                        | 7                        |                          |                          |                          |                          |                          |                          |                          |                          |                          |                          |                          |
| San José Alajuela Cartago Heredia Guanacaste Puntarenas Limón |                          |  |                          |                          |                          |                          |                          |                          |                          |                          |                          |                          |                          |                          |                          |                          |                          |                          |                          |
| ... en varios cantones? .....                                 | 4                        |  |                          |                          |                          |                          |                          |                          |                          |                          |                          |                          |                          |                          |                          |                          |                          |                          |                          |
| ... en otro país? .....                                       | 5                        |  |                          |                          |                          |                          |                          |                          |                          |                          |                          |                          |                          |                          |                          |                          |                          |                          |                          |

**SÓLO PARA MUJERES DE 12 AÑOS O MÁS**

**30. ¿Cuántas hijas e hijos nacidos vivos ha tenido (nombre)?**

Total  Ninguno... 00 Pase a la siguiente persona

**31. De ellos(as), ¿cuántos(as) están vivos(as) actualmente?**

Ninguno 00  Total

\*E\*



### CONFIDENCIALIDAD DE LA INFORMACIÓN

El Instituto Nacional de Estadística y Censos, es el ente técnico rector de las estadísticas nacionales y coordinador del Sistema de Estadística Nacional (SEN). Esta función le fue asignada en la Ley del Sistema de Estadística Nacional (N° 7839 de fecha 04 de noviembre de 1998), la cual se promulgó considerando, entre otras cosas, la importancia de contar con datos estadísticos oportunos y actualizados sobre los cuales basarse para establecer políticas económicas y sociales.

Esta Ley también establece la confidencialidad de los datos suministrados:

**Artículo 4:** “[...] Los datos obtenidos según esta Ley serán estrictamente confidenciales [...] Los datos procedentes de personas físicas o jurídicas privadas [...] no podrán ser publicados en forma individual, sino como parte de cifras globales, que serán las correspondientes a tres o más personas físicas y jurídicas; tampoco podrán suministrarse con propósitos fiscales ni de otra índole”.

**Artículo 5:** “El SEN podrá solicitar la información relativa a su actividad, a todas las personas físicas y jurídicas residentes en Costa Rica...”

### Provincias y cantones de Costa Rica

| San José      | Alajuela      | Cartago   | Heredia       | Guanacaste | Puntarenas    | Limón     |
|---------------|---------------|-----------|---------------|------------|---------------|-----------|
| San José      | Alajuela      | Cartago   | Heredia       | Liberia    | Puntarenas    | Limón     |
| Escazú        | San Ramón     | Paraíso   | Barva         | Nicoya     | Esparza       | Pococí    |
| Desamparados  | Grecia        | La Unión  | Santo Domingo | Santa Cruz | Buenos Aires  | Siquirres |
| Puriscal      | San Mateo     | Jiménez   | Santa Bárbara | Bagaces    | Montes de Oro | Talamanca |
| Tarrazú       | Atenas        | Turrialba | San Rafael    | Carrillo   | Osa           | Matina    |
| Aserrí        | Naranjo       | Alvarado  | San Isidro    | Cañas      | Aguirre       | Guácimo   |
| Mora          | Palmares      | Oreamuno  | Belén         | Abangares  | Golfito       |           |
| Goicoechea    | Poás          | El Guarco | Flores        | Tilarán    | Coto Brus     |           |
| Santa Ana     | Drotina       |           | San Pablo     | Nandayure  | Parrita       |           |
| Alajuelita    | San Carlos    |           | Sarapiquí     | La Cruz    | Corredores    |           |
| Coronado      | Alfaro Ruiz   |           |               | Hojancha   | Garabito      |           |
| Acosta        | Valverde Vega |           |               |            |               |           |
| Tibás         | Upala         |           |               |            |               |           |
| Moravia       | Los Chiles    |           |               |            |               |           |
| Montes de Oca | Guatuso       |           |               |            |               |           |
| Turrubares    |               |           |               |            |               |           |
| Dota          |               |           |               |            |               |           |
| Curridabat    |               |           |               |            |               |           |
| Pérez Zeledón |               |           |               |            |               |           |
| León Cortés   |               |           |               |            |               |           |

### DESCRIPCIÓN DE LA OCUPACIÓN Y LA RAMA DE ACTIVIDAD

Para la pregunta 24 del Bloque IV, sobre la ocupación principal, usted puede detallar las respuestas como en los siguientes ejemplos:

|                       |                             |
|-----------------------|-----------------------------|
| Directora de escuela  | E empleada doméstica        |
| Directora de hospital | C camarera                  |
| Agricultor            | D dependiente de tienda     |
| Peón agrícola         | P pulpera                   |
| Peón de construcción  | C criador de tilapias       |
| Maestro de escuela    | C cajera de banco           |
| Maestro de obras      | C cajera de supermercado    |
| Mecánico dental       | C chofer de autobús         |
| Mecánico de vehículos | C chofer de camión de carga |

Para la pregunta 27 del Bloque IV, sobre la rama de actividad, usted puede iniciar con respuestas como las siguientes:

|                                 |                                 |
|---------------------------------|---------------------------------|
| C cultivo de...                 | V venta de repuestos para ...   |
| F fabricación de muebles de ... | T transporte terrestre de carga |
| C construcción de...            | F fabricación de...             |
| V venta al por menor de...      | R reparación de...              |
| V venta al por mayor de...      | E enseñanza primaria            |
| S servicios domésticos          | E enseñanza secundaria          |

### OBSERVACIONES

---



---



---



---

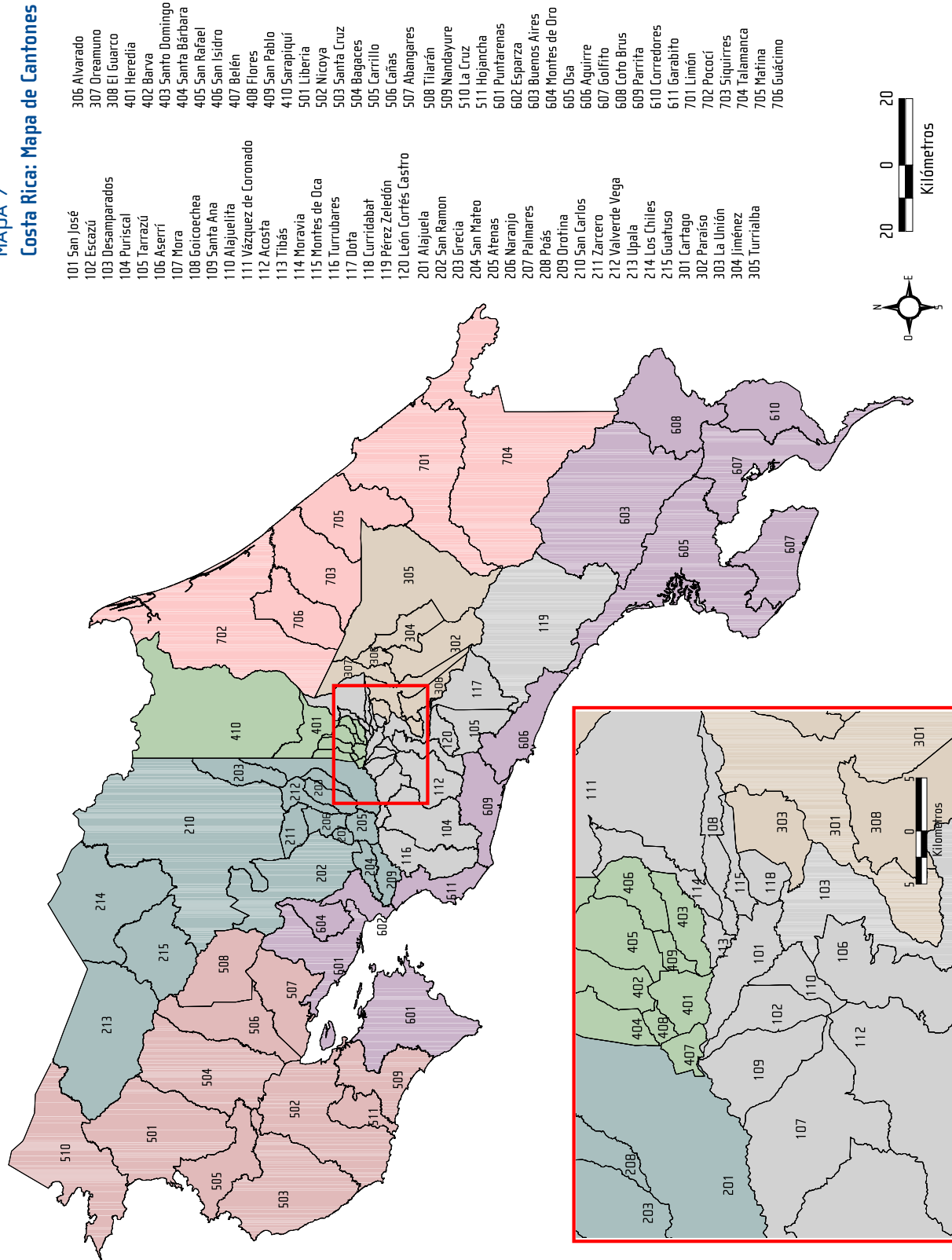


---



# Anexo 3: Mapa de Cantones de Costa Rica

**MAPA 7**  
**Costa Rica: Mapa de Cantones**



Fuente: INEC con base en la División Territorial Administrativa de la República de Costa Rica y Hojas Topográficas 1:50 000 del Instituto Geográfico Nacional 2009

INEC. De la Rotonda de La Bandera 450m oeste, sobre Calle Los Negritos, edificio Ana Lorena, Mercedes de Montes de Oca, Costa Rica.

Correo electrónico: [informacion@inec.go.cr](mailto:informacion@inec.go.cr)

Fax: (506) 2224-2221 - Teléfono: (506) 2280-9280 ext. 326 - 327 -

Apdo. 10163-1000 San José, Costa Rica