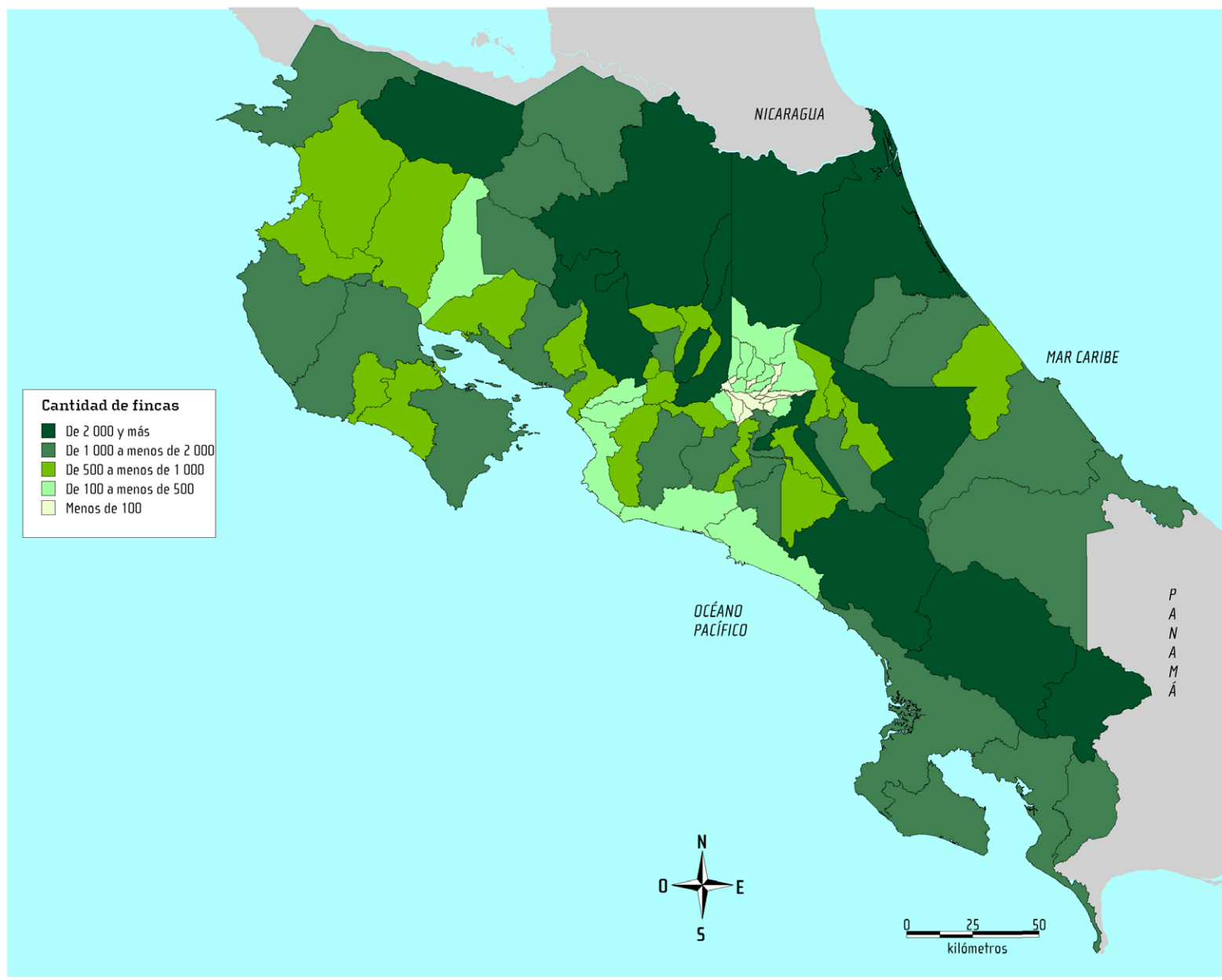
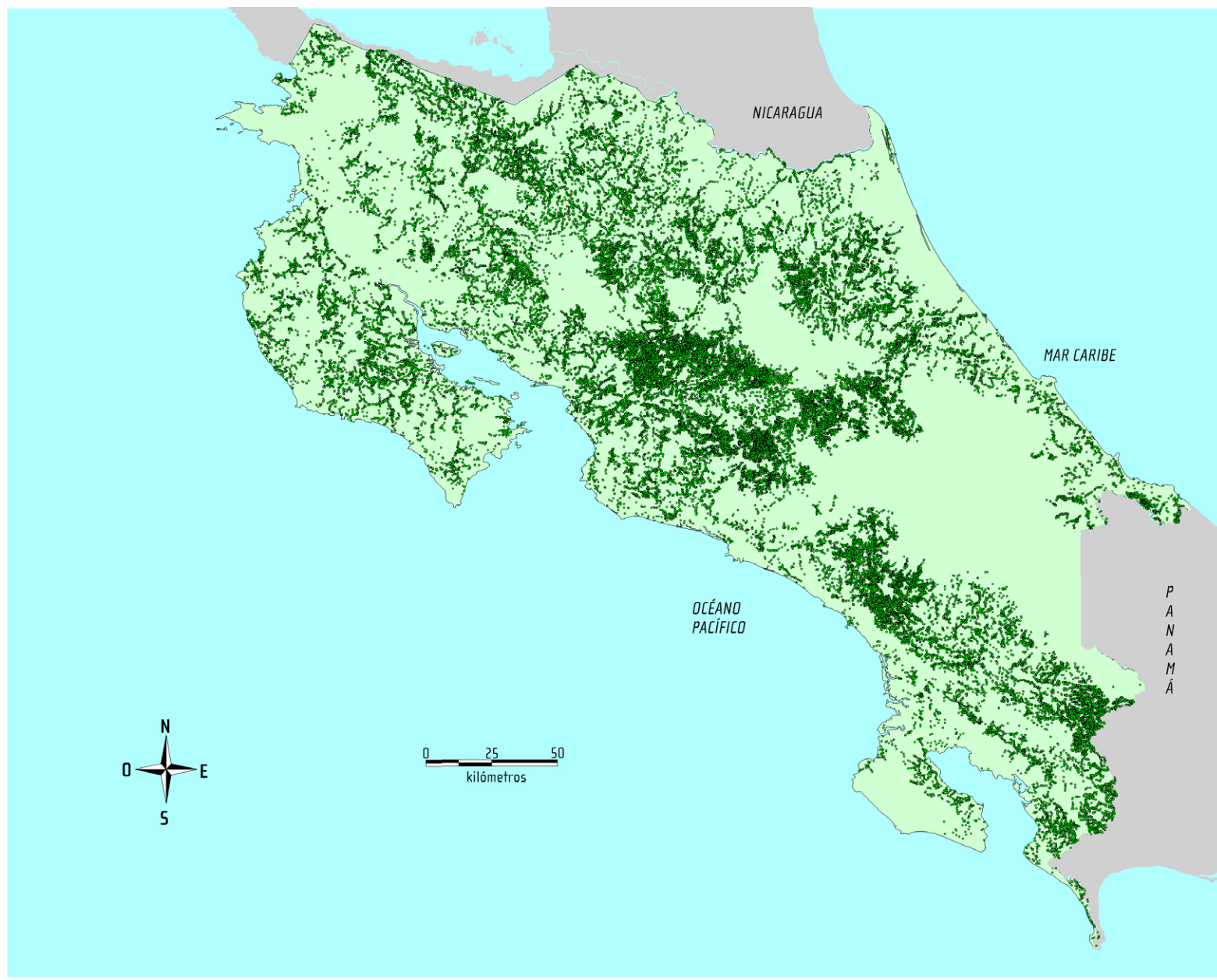


MAPA 1
Costa Rica: Cantidad de Fincas por cantón
2014
(Datos preliminares)



Este mapa es una muestra de lo que se puede desarrollar con los diferentes resultados del VI Censo Nacional Agropecuario, utilizando la georreferenciación de las fincas. La generación de los mapas dependerá de las necesidades que tengan las personas usuarias.

MAPA 2
Costa Rica: Ubicación geográfica de las fincas
2014
(Datos preliminares)



Este mapa es una muestra de lo que se puede desarrollar con los diferentes resultados del VI Censo Nacional Agropecuario, utilizando la georreferenciación de las fincas. La generación de los mapas dependerá de las necesidades que tengan las personas usuarias.

MAPA 3

Costa Rica: Ubicación geográfica de las fincas por región del MAG

2014

(Datos preliminares)



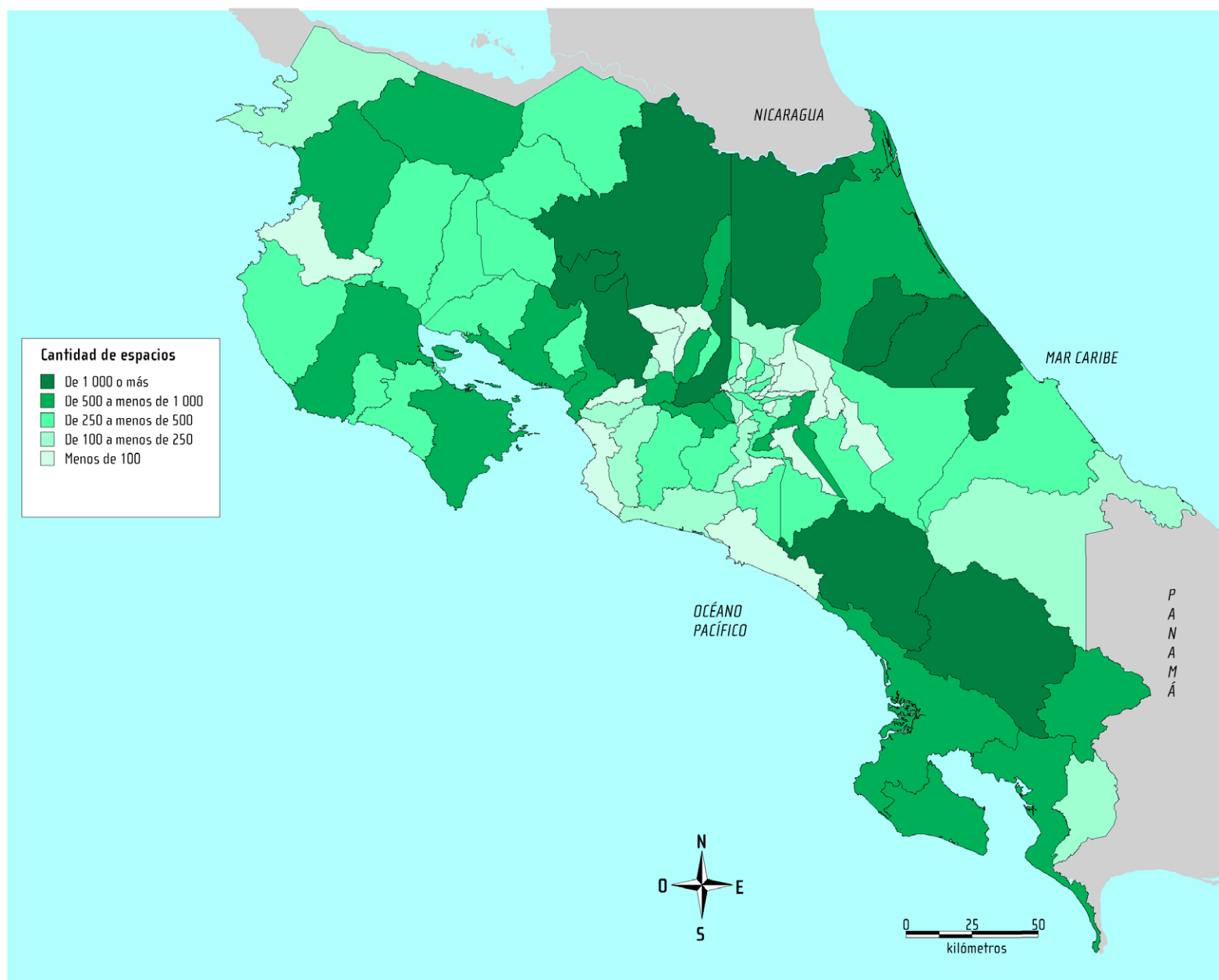
Este mapa es una muestra de lo que se puede desarrollar con los diferentes resultados del VI Censo Nacional Agropecuario, utilizando la georreferenciación de las fincas. La generación de los mapas dependerá de las necesidades que tengan las personas usuarias.

MAPA 4

Costa Rica: Cantidad de espacios con producción agropecuaria que no son fincas por cantón

2014

(Datos preliminares)



Este mapa es una muestra de lo que se puede desarrollar con los diferentes resultados del VI Censo Nacional Agropecuario, utilizando la georreferenciación de las fincas. La generación de los mapas dependerá de las necesidades que tengan las personas usuarias.